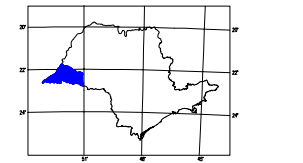


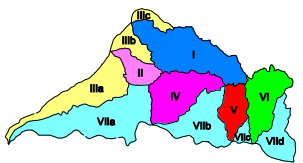
FONTE:  
 BASE PLANALTIMÉTRICA: folhas 1: 250 000 Loanda, Presidente Prudente, Dracena e Marília do IBGE, modificadas.  
 Área urbana e estradas atualizadas por interpretação de imagem de satélite Landsat TM5, composição colorida SR, 4G, 3B, mapeamento executado em 22/12/97.

LOCALIZAÇÃO DA UGRHI



- Municípios na UGRHI do Pontal do Paranapanema
- |  |  |
|--|--|
| <ul style="list-style-type: none"> <li>1 Anhumas</li> <li>2 Cabal*</li> <li>3 Estância do Norte</li> <li>4 Estância de Cunha Paulista</li> <li>5 Itap*</li> <li>6 Itambé Paulista</li> <li>7 Itirapina do Paranapanema</li> <li>8 Nandua</li> <li>9 Nanduaçu</li> <li>10 Pirapozinho</li> <li>11 Presidente Bernardino**</li> <li>12 Presidente Epitácio*</li> <li>13 Presidente Prudente**</li> <li>14 Presidente Venceslau**</li> <li>15 Regino Felfe**</li> <li>16 Rosana</li> <li>17 São João do Rio Claro</li> <li>18 Santo Amândeo**</li> <li>19 Taciba</li> <li>20 Teodoro Sampaio</li> <li>21 Teodoro Sampaio</li> </ul> | <ul style="list-style-type: none"> <li>22 Alvarés Machado**</li> <li>23 Indaíba**</li> <li>24 Martinópolis**</li> <li>25 Piquerobi**</li> <li>26 Rincão**</li> </ul> |
|--|--|
- \* - Município com a área rural contida em mais de uma UGRHI  
 \*\* - Município com toda a área rural contida em mais de uma UGRHI

UNIDADES HIDROGRÁFICAS PRINCIPAIS

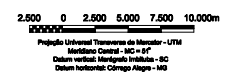


- AFLUENTES DO RIO PARANÁ
- I RIO SANTO ANASTÁCIO
  - II RIB. DAS ANHUMAS
  - III TRIBUTÁRIOS DE ATÉ 3ª ORDEM DO RIO PARANÁ
- AFLUENTES DO RIO PARANAPANEMA
- IV RIO PIRAPOZINHO
  - V RIB. ANHUMAS
  - VI RIB. LARANJA DOCE
  - VII TRIBUTÁRIOS DE ATÉ 3ª ORDEM DO RIO PARANAPANEMA

CONVENÇÕES CARTOGRÁFICAS

- |  |                             |            |            |                   |  |                    |               |                     |                         |
|--|-----------------------------|------------|------------|-------------------|--|--------------------|---------------|---------------------|-------------------------|
| — Estrada pavimentada                          | — Estrada não pavimentada   | — Ferrovie | — Drenagem | — Limite de UGRHI | — Limite de unidade hidrográfica principal | — Limite municipal | — Área urbana | — Sede do município | — Distrito do município |
| — Curvas de nível (equidistância de 50 metros) | — Cota topográfica (metros) |            |            |                   |  |                    |               |                     |                         |

ESCALA 1:250.000



Projeto: Unidade Territorial de Monitor - UTM  
 Modelo: Contorno 102 m x 17"  
 Datum vertical: Sertãozinho - Indaíba - SC  
 Datum horizontal: Corrego Alegre - MG

	<b>UGRHI - PONTAL DO PARANAPANEMA</b>		
	Mapa Base		
Mirna DESENHO	OSWALDO Y. IWASA CREA 51807/D RESP. TÉCNICO	1:250.000 ESCALA	28/07/99 DATA
			Desenho nº 1