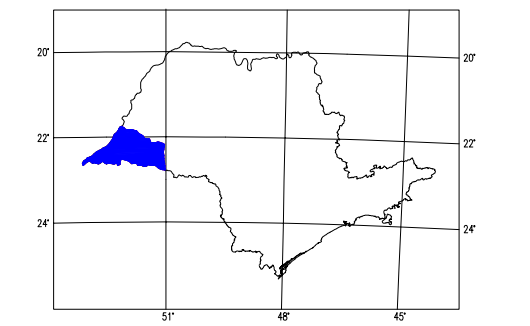
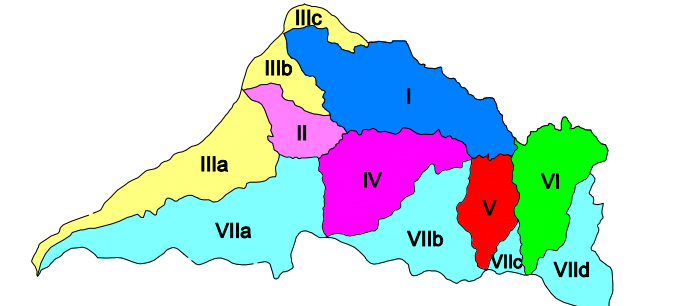


FONTE:
 BASE PLANALTIMÉTRICA: folhas 1: 250 000 Loanda, Presidente Prudente, Dracena e Marília do IBGE, modificadas.
 Área urbana e estradas atualizadas por interpretação de imagem de satélite Landsat TM5, composição colorida 5R, 4G, 3B, mapeamento executado em 22/12/97.

LOCALIZAÇÃO DA UGRHI



UNIDADES HIDROGRÁFICAS PRINCIPAIS



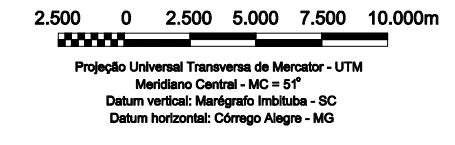
- AFLUENTES DO RIO PARANÁ**
- I RIO SANTO ANASTÁCIO
 - II RIB. DAS ANHUMAS
 - III TRIBUTÁRIOS DE ATÉ 3ª ORDEM DO RIO PARANÁ
- AFLUENTES DO RIO PARANAPANEMA**
- IV RIO PIRAPOZINHO
 - V RIB. ANHUMAS
 - VI RIB. LARANJA DOCE
 - VII TRIBUTÁRIOS DE ATÉ 3ª ORDEM DO RIO PARANAPANEMA

LEGENDA

- Sub-bacia crítica - ocorrência de suscetibilidade alta e/ou muito alta em mais de 50% de sua área
- Sigla de sub-bacia
- Limite de sub-bacia
- Estrada pavimentada
- Estrada não pavimentada
- Ferrovia
- Drenagem
- Limite da UGRHI
- Limite de unidade hidrográfica principal
- Limite municipal
- Área urbana
- Sede do município
- Distrito do município

CONVENÇÕES CARTOGRÁFICAS

ESCALA 1:250.000



COOPERATIVA DE SERVIÇOS, PESQUISAS TECNOLÓGICAS E INDUSTRIAIS
UGRHI - PONTAL DO PARANAPANEMA
 Mapa de sub-bacias críticas à erosão

Mirna DESENHO	OSWALDO Y. IWASA ÁREA TÉCNICA RESP. TÉCNICO	1:250.000 ESCALA	26/07/99 DATA	Desenho nº13
------------------	---	---------------------	------------------	--------------