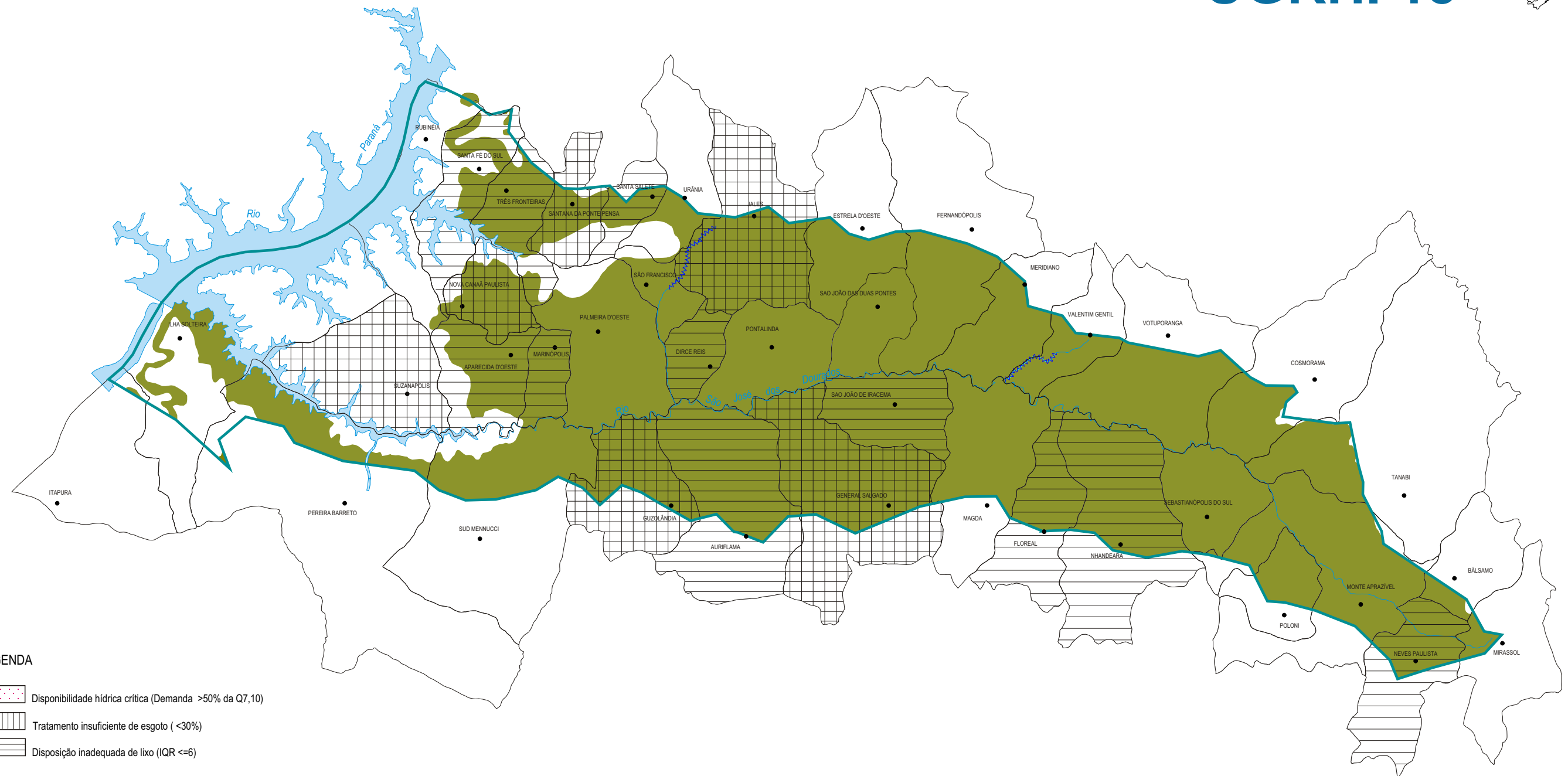





# UGRHI 18




## LEGENDA


 Disponibilidade hídrica crítica (Demanda >50% da Q7,10)

 Tratamento insuficiente de esgoto (<30%)


 Disposição inadequada de lixo (IQR <=6)

 Qualidade inadequada de água (ruim ou péssima)

 Alta suscetibilidade a inundações pluviais

 Muito alta suscetibilidade a erosão

 Limite de UGRHI

 Limite municipal

 Hidrografia

• Sede municipal

Nota : As hachuras indicam área crítica ou problema no município.

0 5 10 km