



**FAI • UFSCar**

FUNDÇÃO DE APOIO INSTITUCIONAL AO DESENVOLVIMENTO CIENTÍFICO E TECNOLÓGICO



# **Plano Diretor de Recomposição Florestal visando à conservação dos Recursos Hídricos**

**Bacia Hidrográfica do Tietê-Batalha**

**Relatório Parcial 2**

**Volume III**

**Março/2012**

## SUMÁRIO

SUMÁRIO .....	2
APRESENTAÇÃO .....	5
1 PRIORIZAÇÃO PARA PLANTIO EM ADOLFO .....	7
2 PRIORIZAÇÃO PARA PLANTIO EM AGUDOS .....	9
3 PRIORIZAÇÃO PARA PLANTIO EM AREALVA .....	11
4 PRIORIZAÇÃO PARA PLANTIO EM AVAÍ .....	13
5 PRIORIZAÇÃO PARA PLANTIO EM BAURU .....	15
6 PRIORIZAÇÃO PARA PLANTIO EM Bady Bassitt .....	17
7 PRIORIZAÇÃO PARA PLANTIO EM BALBINOS .....	19
8 PRIORIZAÇÃO PARA PLANTIO EM BORBOREMA .....	21
9 PRIORIZAÇÃO PARA PLANTIO EM CAFELÂNDIA .....	23
10 PRIORIZAÇÃO PARA PLANTIO EM CEDRAL .....	25
11 PRIORIZAÇÃO PARA PLANTIO EM CÂNDIDO RODRIGUES .....	27
12 PRIORIZAÇÃO PARA PLANTIO EM CATANDUVA .....	29
13 PRIORIZAÇÃO PARA PLANTIO EM DOBRADA .....	31
14 PRIORIZAÇÃO PARA PLANTIO EM DUARTINA .....	33
15 PRIORIZAÇÃO PARA PLANTIO EM ELISIÁRIO .....	35
16 PRIORIZAÇÃO PARA PLANTIO EM FERNANDO PRESTES .....	37
17 PRIORIZAÇÃO PARA PLANTIO EM GÁLIA .....	39
18 PRIORIZAÇÃO PARA PLANTIO EM GUAÍÇARA .....	41
19 PRIORIZAÇÃO PARA PLANTIO EM GUARANTÃ .....	43



20	PRIORIZAÇÃO PARA PLANTIO EM IACANGA.....	45
21	PRIORIZAÇÃO PARA PLANTIO EM IBITINGA.....	47
22	PRIORIZAÇÃO PARA PLANTIO EM IBIRÁ.....	49
23	PRIORIZAÇÃO PARA PLANTIO EM ITAJOBÍ.....	51
24	PRIORIZAÇÃO PARA PLANTIO EM IRAPUÃ.....	53
25	PRIORIZAÇÃO PARA PLANTIO EM ITÁPOLIS.....	55
26	PRIORIZAÇÃO PARA PLANTIO EM JACÍ.....	57
27	PRIORIZAÇÃO PARA PLANTIO EM JOSÉ BONIFÁCIO .....	59
28	PRIORIZAÇÃO PARA PLANTIO EM LINS.....	61
29	PRIORIZAÇÃO PARA PLANTIO EM MATÃO .....	63
30	PRIORIZAÇÃO PARA PLANTIO EM MENDONÇA .....	65
31	PRIORIZAÇÃO PARA PLANTIO EM MIRASSOL.....	67
32	PRIORIZAÇÃO PARA PLANTIO EM MONTE ALTO .....	69
33	PRIORIZAÇÃO PARA PLANTIO EM MARAPOAMA.....	71
34	PRIORIZAÇÃO PARA PLANTIO EM NOVA ALIANÇA.....	73
35	PRIORIZAÇÃO PARA PLANTIO EM NOVO HORIZONTE .....	75
36	PRIORIZAÇÃO PARA PLANTIO EM NEVES PAULISTA.....	77
37	PRIORIZAÇÃO PARA PLANTIO EM PRESIDENTE ALVES .....	79
38	PRIORIZAÇÃO PARA PLANTIO EM PEDERNEIRAS.....	81
39	PRIORIZAÇÃO PARA PLANTIO EM PIRATININGA .....	83
40	PRIORIZAÇÃO PARA PLANTIO EM PROMISSÃO.....	85
41	PRIORIZAÇÃO PARA PLANTIO EM PINDORAMA.....	87
42	PRIORIZAÇÃO PARA PLANTIO EM PONGAÍ.....	89

43	PRIORIZAÇÃO PARA PLANTIO EM PIRAJUÍ .....	91
44	PRIORIZAÇÃO PARA PLANTIO EM POTIRENDABA .....	93
45	PRIORIZAÇÃO PARA PLANTIO EM REGINÓPOLIS.....	95
46	PRIORIZAÇÃO PARA PLANTIO EM SABINO.....	97
47	PRIORIZAÇÃO PARA PLANTIO EM SANTA ADÉLIA.....	99
48	PRIORIZAÇÃO PARA PLANTIO EM SANTA ERNESTINA.....	101
49	PRIORIZAÇÃO PARA PLANTIO EM SALES.....	103
50	PRIORIZAÇÃO PARA PLANTIO EM TAQUARITINGA .....	105
51	PRIORIZAÇÃO PARA PLANTIO EM TABATINGA.....	107
52	PRIORIZAÇÃO PARA PLANTIO EM UBARANA.....	109
53	PRIORIZAÇÃO PARA PLANTIO EM URUPÊS .....	111
54	PRIORIZAÇÃO PARA PLANTIO EM URU .....	113

## APRESENTAÇÃO

O presente estudo prevê a elaboração do Plano Diretor de Recomposição Florestal visando à Conservação dos Recursos Hídricos da Bacia Hidrográfica do Tietê - Batalha (BH-TB).

A Bacia Hidrográfica do Tietê-Batalha localiza-se na Região Centro-Oeste do Estado de São Paulo, desde a Usina Mário Lopes Leão até a Usina de Ibitinga. Sua área de drenagem, segundo o decreto nº 36.787/93, é de 12.384 km<sup>2</sup>, contendo o Reservatório de Promissão. Porém, mediante o redesenho da UGRHI foi levantada uma área de 12.922,18 km<sup>2</sup>, sendo esta utilizada para efeito de estudos e cálculos do Plano de Bacia de 2008.

O Comitê da Bacia Hidrográfica do Tietê/Batalha (CBH-TB) é composto por 22 municípios com território integralmente localizado na área da Unidade de Gerenciamento de Recursos Hídricos (UGRHI) e 11 municípios possuem parte de seu território em áreas de outras UGRHIs. Por outro lado, existem 18 municípios, com sedes localizadas em outras UGRHIs e com parte dos seus territórios na UGRHI 16. Além disso, os municípios de Agudos, Bauru e Promissão foram agregados ao CBH-TB por meio de deliberação (CBH-TB, 2008). Foram objeto deste estudo todos os municípios que continham área dentro da UGRHI 16, mesmo que fizessem parte de outras UGRHI, a partir do traçado do limite da UGRHI disponibilizado no Plano de Bacia do Tietê-Batalha 2008 a 2011.

Neste segundo relatório parcial do Plano Diretor de Recomposição Florestal visando à Conservação dos Recursos Hídricos serão apresentados no volume I:

- Plano estratégico de avaliação da situação ambiental das APPs da Bacia Hidrográfica do Rio Tietê/Batalha
- Carta de Potencial de Escoamento

- Metodologia para o traçado das sub-bacias municipais e a disponibilidade hídrica nestas
- Identificação da cobertura vegetal na BH-TB e as áreas degradadas nas APPs
- Determinação de áreas prioritárias para a recomposição florestal
- Consulta Pública
- Memória da 2ª Consulta Pública – 09/02/2012
- Apresentação
  - Aprovação do relatório parcial
  - Aprovação do gestor do contrato
  - Referências
  - ANEXO 01: Carta de Potencial de Escoamento
  - ANEXO 02: Quantificação da situação da vegetação e priorização de plantio por sub-bacia municipal
  - ANEXO 03: Formas de divulgação da Consulta Pública.

No volume II do segundo relatório parcial:

- Mapas municipais da situação da vegetação.

No volume III do segundo relatório parcial:

- Mapas municipais da priorização para plantio.



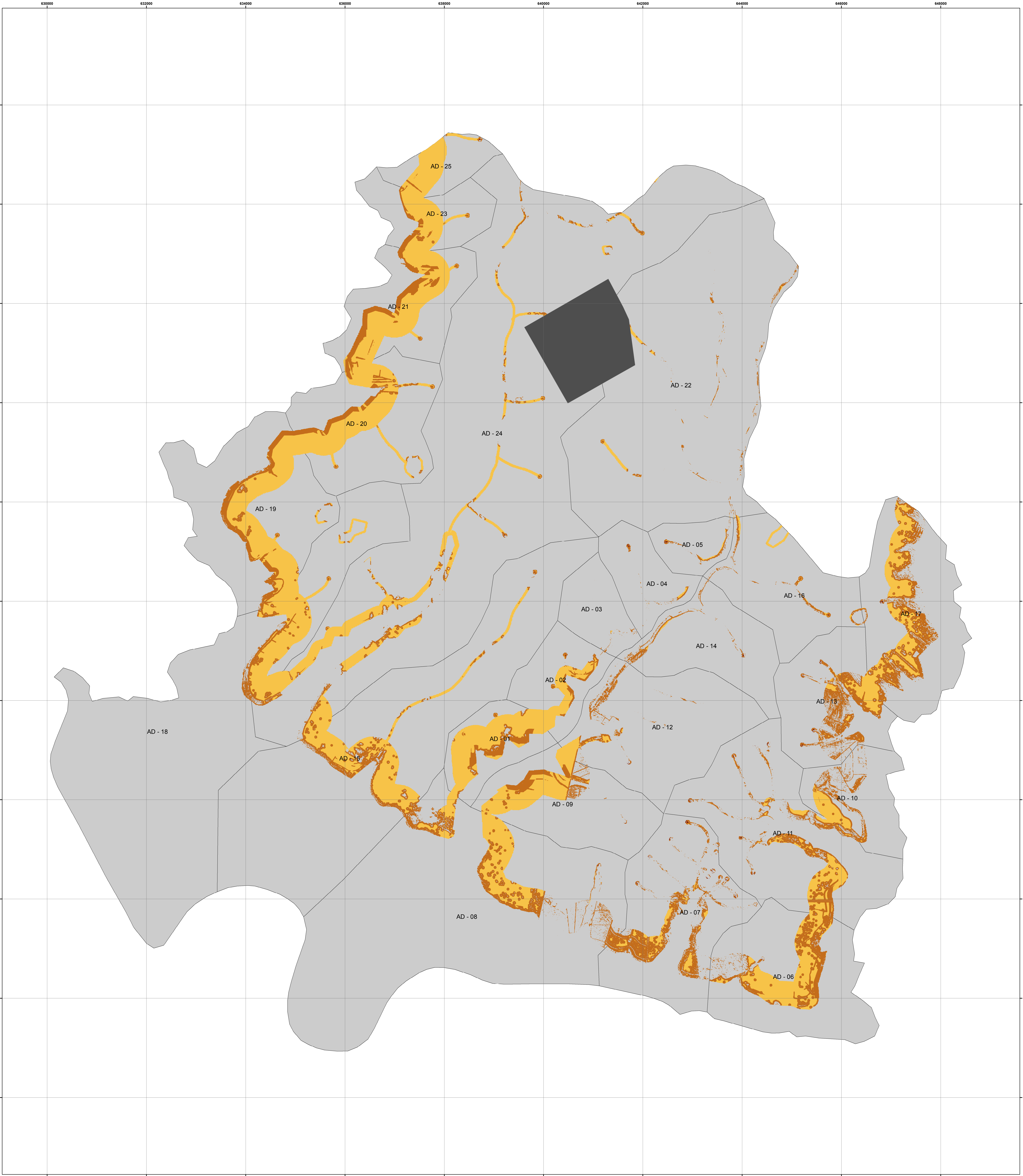
**FAI • UFSCar**

FUNDÇÃO DE APOIO INSTITUCIONAL AO DESENVOLVIMENTO CIENTÍFICO E TECNOLÓGICO



## 1 PRIORIZAÇÃO PARA PLANTIO EM ADOLFO






**Legenda**

- Priorização para plantio em Adolfo
- Classes
- Alta - Alta
  - Alta - Média
  - Média - Média
  - Média - Baixa
  - Mancha urbana de Adolfo - Censo 2010
  - Sub-bacias Adolfo

Área das Apps: 3.447 ha

Alta - Alta: 2 ha  
Alta - Média: 90,3 ha  
Média - Média: 1.619 ha  
Média - Baixa: 0,3 ha



0 600 1.200 2.400 m

Córrego Alegre UTM 22s

COMITÊ DA BACIA HIDROGRÁFICA DO TIETÊ-BATALHA	
FUNDAÇÃO DE APOIO INSTITUCIONAL AO DESENVOLVIMENTO CIENTÍFICO E TECNOLÓGICO	
PLANO DIRETOR DE RECOMPOSIÇÃO FLORESTAL VISANDO A CONSERVAÇÃO DOS RECURSOS HÍDRICOS	
BASE DE DADOS DE INFORMAÇÕES GEOGRÁFICAS DA BACIA HIDROGRÁFICA DO TIETÊ-BATALHA	
Priorização para plantio em Adolfo	
Escala original 1:5.000 e Escala impressa 1:25.000	
FEVEREIRO / 2012	

ÓRGÃO FINANCIADOR		REALIZAÇÃO	
TOMADOR:		EMPRESA CONTRATADA	
			
FUNDAÇÃO DE APOIO INSTITUCIONAL AO DESENVOLVIMENTO CIENTÍFICO E TECNOLÓGICO			



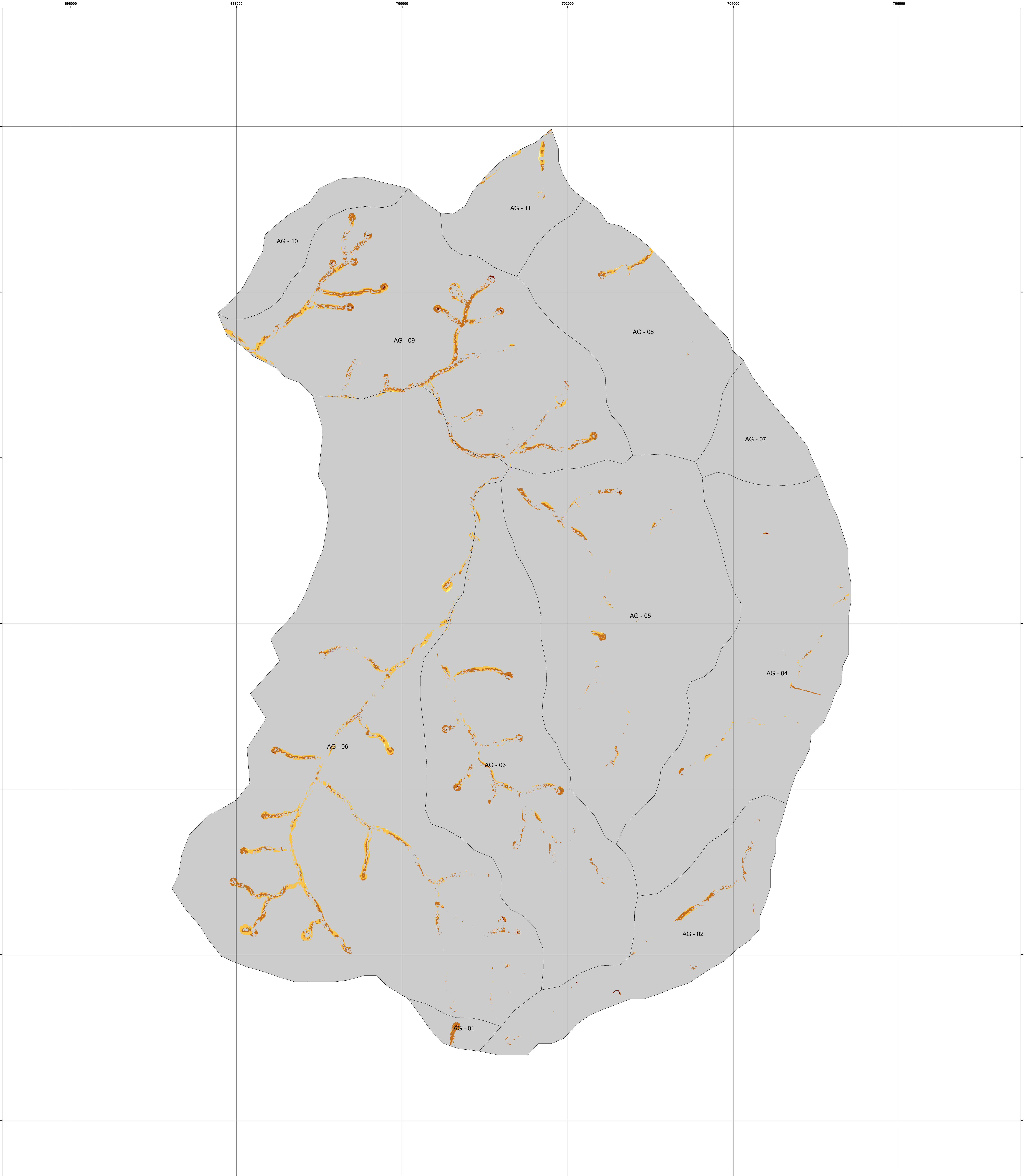
**FAI • UFSCar**

FUNDÇÃO DE APOIO INSTITUCIONAL AO DESENVOLVIMENTO CIENTÍFICO E TECNOLÓGICO



## 2 PRIORIZAÇÃO PARA PLANTIO EM AGUDOS






**Legenda**

Priorização para plantio em Agudos

- Classes
- Alta - Alta
  - Alta - Média
  - Média - Média
  - Média - Baixa
  - Sub-bacias Agudos

Área das Apps: 435,5ha

Alta - Alta: 0,66 ha  
Alta - Média: 58,7 ha  
Média - Média: 47,5 ha  
Média - Baixa: 0,50 ha



0 462,5 925 1.850 m

Córrego Alegre UTM 22s

COMITÉ DA BACIA HIDROGRÁFICA DO TIETÊ-BATALHA	
FUNDAÇÃO DE APOIO INSTITUCIONAL AO DESENVOLVIMENTO CIENTÍFICO E TECNOLÓGICO	
PLANO DIRETOR DE RECOMPOSIÇÃO FLORESTAL VISANDO À CONSERVAÇÃO DOS RECURSOS HÍDRICOS	
BASE DE DADOS DE INFORMAÇÕES GEOGRÁFICAS DA BACIA HIDROGRÁFICA DO TIETÊ-BATALHA	
Priorização para plantio em Agudos	
Escala original 1:5.000 e Escala impressa 1:15.000	FEVEREIRO / 2012

ÓRGÃO FINANCIADOR		REALIZAÇÃO	
TOMADOR:		EMPRESA CONTRATADA	
			
FUNDAÇÃO DE APOIO INSTITUCIONAL AO DESENVOLVIMENTO CIENTÍFICO E TECNOLÓGICO			



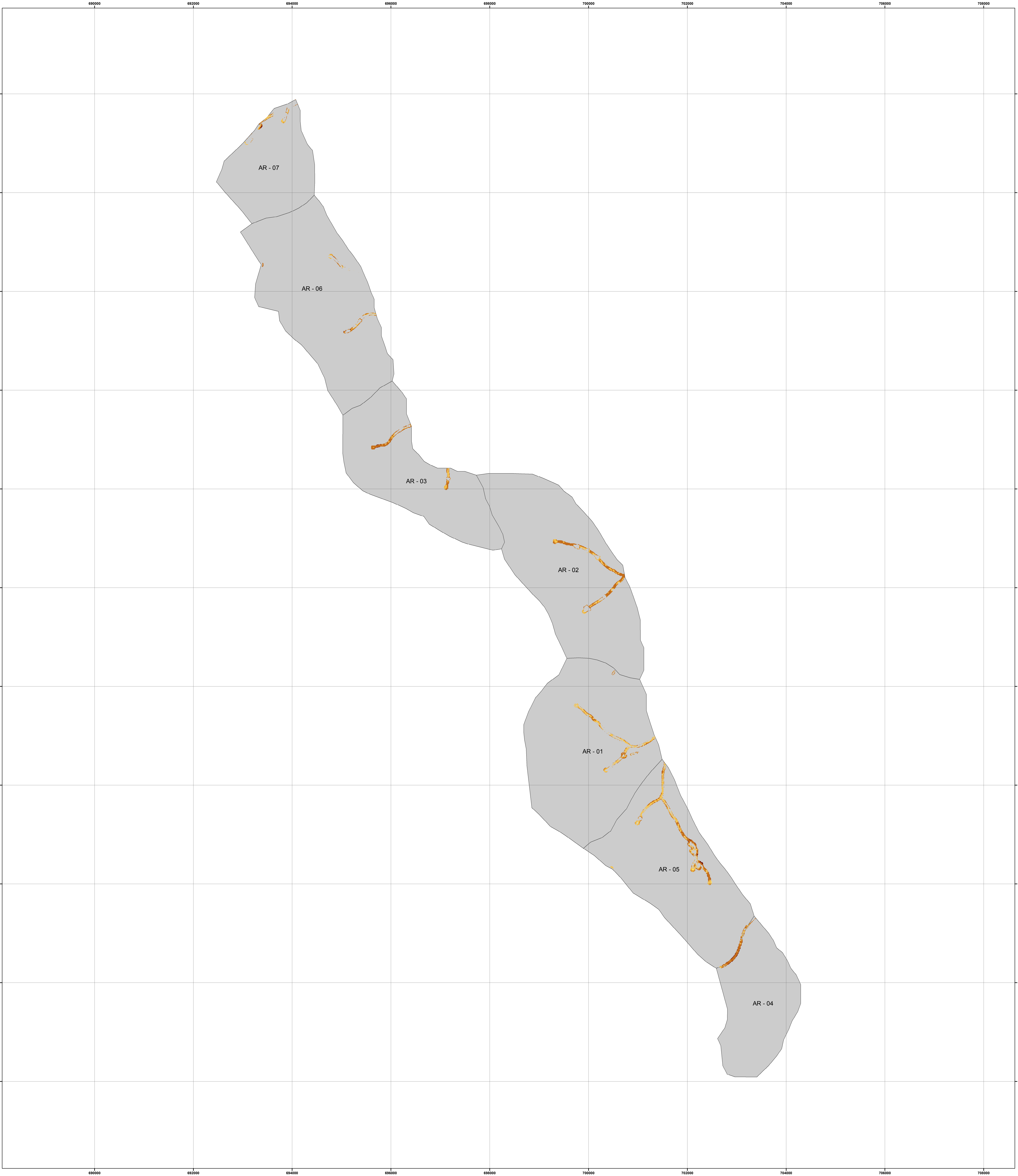


**FAI • UFSCar**

FUNDÇÃO DE APOIO INSTITUCIONAL AO DESENVOLVIMENTO CIENTÍFICO E TECNOLÓGICO



### 3 PRIORIZAÇÃO PARA PLANTIO EM AREALVA



**Legenda**


Priorização para plantio em Arealva

Classes

- Alta - Alta
- Alta - Média
- Média - Média
- Média - Baixa
- Sub-Bacias Arealva

Área das Apps: 95,55 ha

Alta - Alta: 0,10 ha  
Alta - Média: 24 ha  
Média - Média: 36,63 ha  
Média - Baixa: 1,09 ha



0 600 1.200 2.400 m

Córrego Alegre UTM 22s

COMITÉ DA BACIA HIDROGRÁFICA DO TIETÊ-BATALHA	
FUNDAÇÃO DE APOIO INSTITUCIONAL AO DESENVOLVIMENTO CIENTÍFICO E TECNOLÓGICO	
PLANO DIRETOR DE RECOMPOSIÇÃO FLORESTAL VISANDO À CONSERVAÇÃO DOS RECURSOS HÍDRICOS	
BASE DE DADOS DE INFORMAÇÕES GEOGRÁFICAS DA BACIA HIDROGRÁFICA DO TIETÊ-BATALHA	
Priorização para plantio em Arealva	
Escala original 1:5.000 e Escala impressa 1:25.000	FEVEREIRO / 2012

ÓRGÃO FINANCIADOR		REALIZAÇÃO	
		COMITÉ DA BACIA HIDROGRÁFICA DO TIETÊ-BATALHA	

TOMADOR:	EMPRESA CONTRATADA
	
FUNDAÇÃO DE APOIO INSTITUCIONAL AO DESENVOLVIMENTO CIENTÍFICO E TECNOLÓGICO	



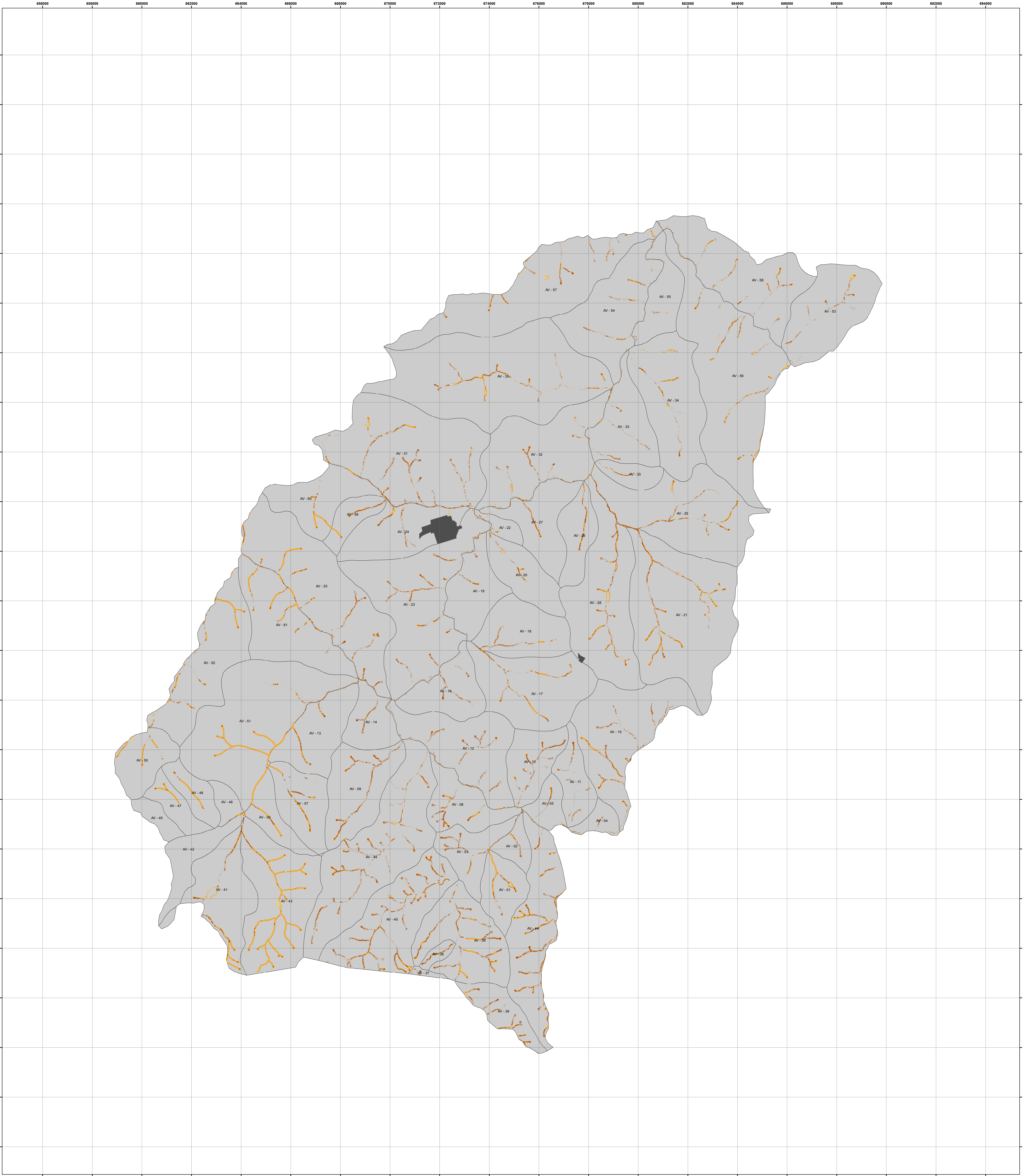
**FAI • UFSCar**

FUNDAÇÃO DE APOIO INSTITUCIONAL AO DESENVOLVIMENTO CIENTÍFICO E TECNOLÓGICO



#### 4 PRIORIZAÇÃO PARA PLANTIO EM AVAÍ





Legenda

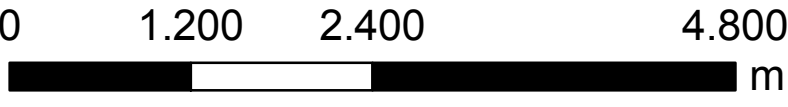

Priorização para plantio em Avai

Classes

- Alta - Alta
- Alta - Média
- Média - Média
- Média - Baixa
- Baixa - Baixa
- Mancha urbana de Avai - Censo 2010
- Sub-Bacias Avai



Área das Apps: 3.016,7 ha

Alta - Alta: 5,48 ha  
Alta - Média: 588,51 ha  
Média - Média: 653,44 ha  
Média - Baixa: 17,79 ha  
Baixa - Baixa: 0,01 ha



Córrego Alegre UTM 22s

COMITÊ DA BACIA HIDROGRÁFICA DO TIETÊ-BATALHA	
FUNDAÇÃO DE APOIO INSTITUCIONAL AO DESENVOLVIMENTO CIENTÍFICO E TECNOLÓGICO	
PLANO DIRETOR DE RECOMPOSIÇÃO FLORESTAL VISANDO A CONSERVAÇÃO DOS RECURSOS HÍDRICOS	
BASE DE DADOS DE INFORMAÇÕES GEOGRÁFICAS DA BACIA HIDROGRÁFICA DO TIETÊ-BATALHA	
Priorização para plantio em Avai	
Escala original 1:5.000 e Escala impressa 1:50.000	FEVEREIRO / 2012

ÓRGÃO FINANCIADOR		REALIZAÇÃO	
-------------------	---	------------	---

TOMADOR:		EMPRESA CONTRATADA	
----------	---	--------------------	---



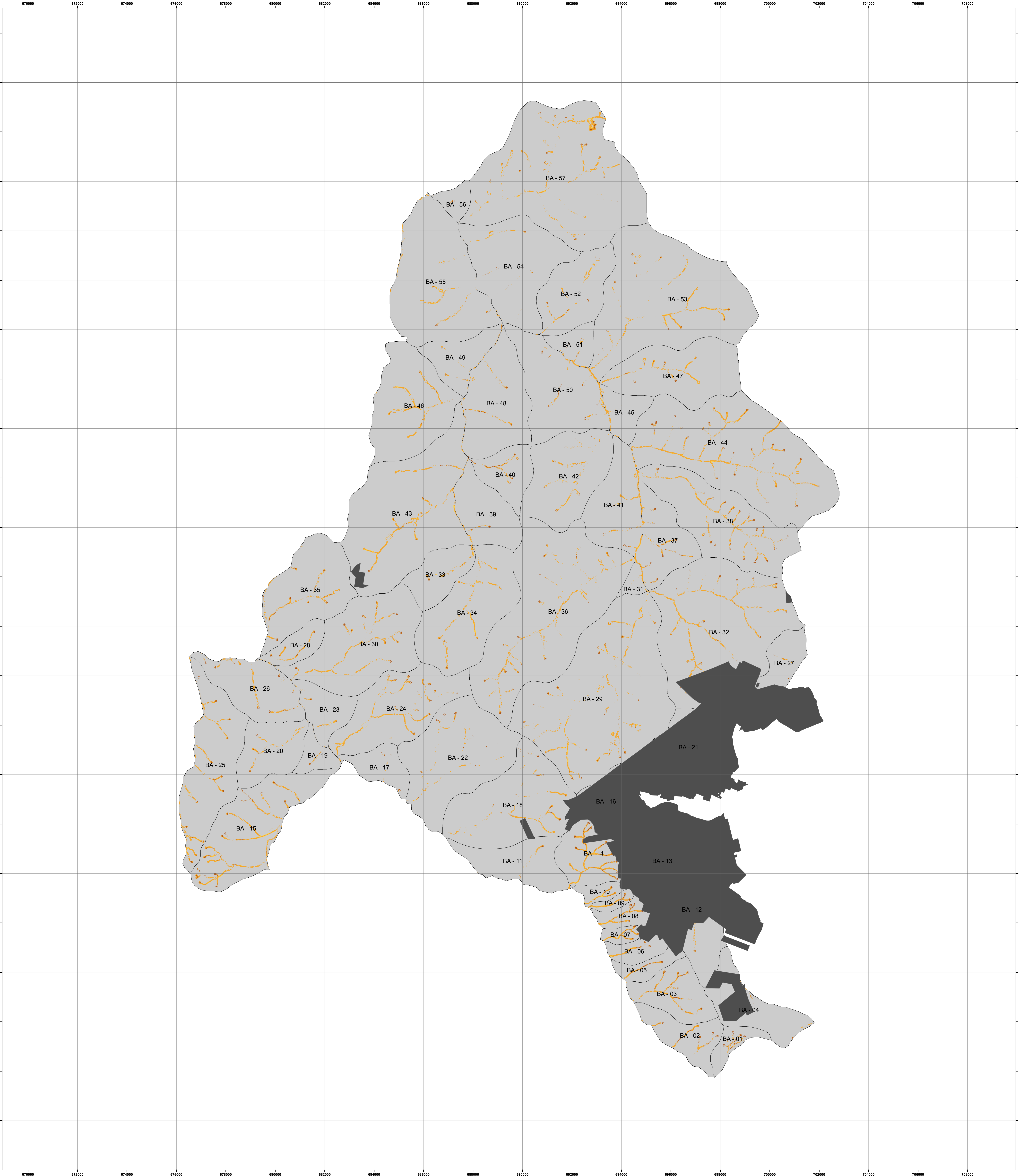
**FAI • UFSCar**

FUNDÇÃO DE APOIO INSTITUCIONAL AO DESENVOLVIMENTO CIENTÍFICO E TECNOLÓGICO



## 5 PRIORIZAÇÃO PARA PLANTIO EM BAURU





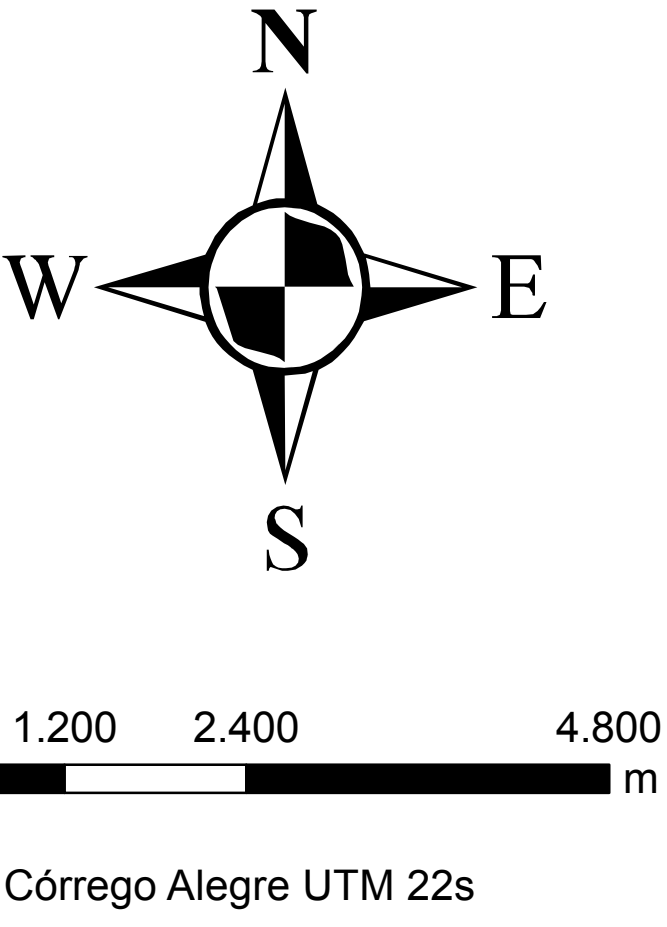
**Legenda**

Priorização para plantio em Bauru

- Classes
- Alta - Alta
  - Alta - Média
  - Média - Média
  - Média - Baixa
  - Baixa - Baixa
  - Mancha urbana de Bauru - Censo 2010
  - Sub-Bacias Bauru

Área das Apps: 3.053,88 ha

Alta - Média: 139,25 ha  
Média - Média: 988,44 ha  
Média - Baixa: 70,46 ha  
Baixa - Baixa: 0,02 ha



COMITÊ DA BACIA HIDROGRÁFICA DO TIETÊ-BATALHA	
FUNDAÇÃO DE APOIO INSTITUCIONAL AO DESENVOLVIMENTO CIENTÍFICO E TECNOLÓGICO	
PLANO DIRETOR DE RECOMPOSIÇÃO FLORESTAL VISANDO A CONSERVAÇÃO DOS RECURSOS HÍDRICOS	
BASE DE DADOS DE INFORMAÇÕES GEOGRÁFICAS DA BACIA HIDROGRÁFICA DO TIETÊ-BATALHA	
Priorização para plantio em Bauru	
Escala original 1:5.000 e Escala impressa 1:50.000	FEVEREIRO / 2012

ÓRGÃO FINANCIADOR	REALIZAÇÃO

TOMADOR:	EMPRESA CONTRATADA
FUNDAÇÃO DE APOIO INSTITUCIONAL AO DESENVOLVIMENTO CIENTÍFICO E TECNOLÓGICO	



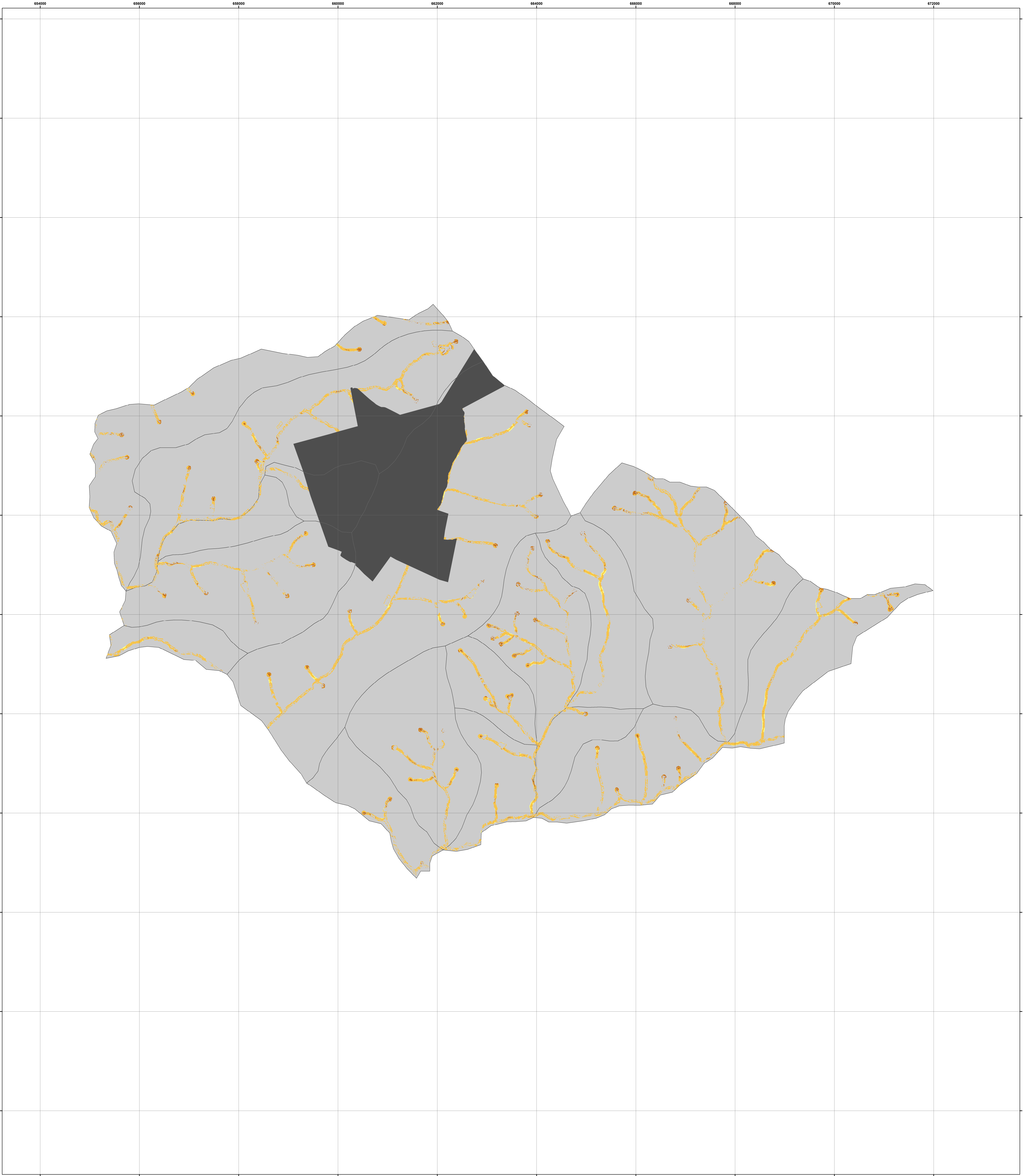
**FAI • UFSCar**

FUNDÇÃO DE APOIO INSTITUCIONAL AO DESENVOLVIMENTO CIENTÍFICO E TECNOLÓGICO



## 6 PRIORIZAÇÃO PARA PLANTIO EM BADY BASSITT





**Legenda**


Priorização para plantio em Bady Bassitt

Classes

- Alta - Alta
- Alta - Média
- Média - Média
- Média - Baixa
- Mancha urbana de Bady bassitt - Censo 2010
- Sub-Bacias Bady Bassitt

Área das Apps: 728,03 ha

Alta - Alta: 0,01 ha  
Alta - Média: 137,06 ha  
Média - Média: 990,78 ha  
Média - Baixa: 16,66 ha



0 600 1.200 2.400 m

Córrego Alegre UTM 22s

COMITÊ DA BACIA HIDROGRÁFICA DO TIETÊ-BATALHA	
FUNDAÇÃO DE APOIO INSTITUCIONAL AO DESENVOLVIMENTO CIENTÍFICO E TECNOLÓGICO	
PLANO DIRETOR DE RECOMPOSIÇÃO FLORESTAL VISANDO A CONSERVAÇÃO DOS RECURSOS HÍDRICOS	
BASE DE DADOS DE INFORMAÇÕES GEOGRÁFICAS DA BACIA HIDROGRÁFICA DO TIETÊ-BATALHA	
Priorização para plantio em Bady Bassitt	
Escala original 1:5.000 e Escala impressa 1:25.000	FEVEREIRO / 2012

ÓRGÃO FINANCIADOR		REALIZAÇÃO	
		COMITÊ DA BACIA HIDROGRÁFICA DO TIETÊ-BATALHA	

TOMADOR:	EMPRESA CONTRATADA
	
FUNDAÇÃO DE APOIO INSTITUCIONAL AO DESENVOLVIMENTO CIENTÍFICO E TECNOLÓGICO	



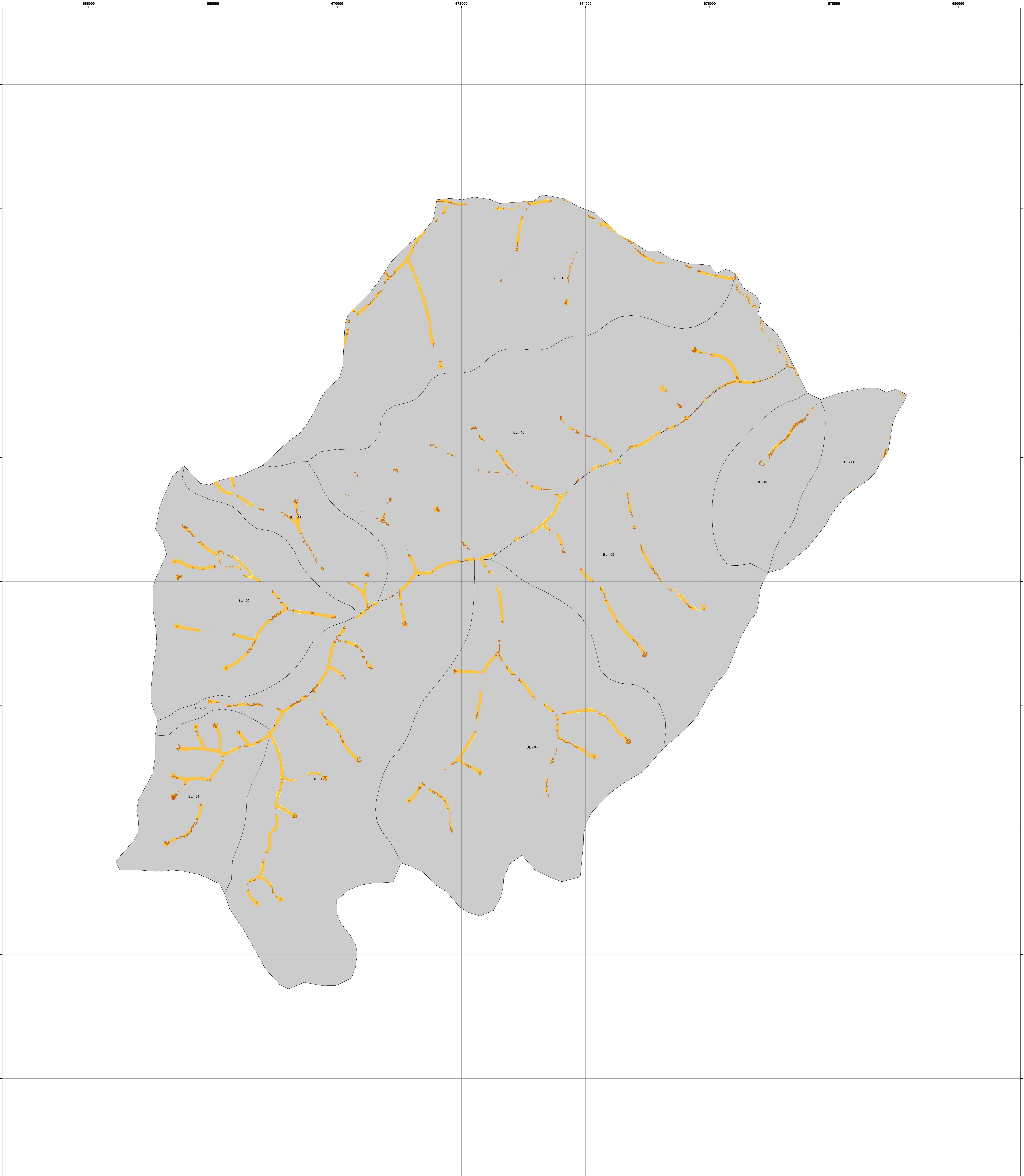


**FAI • UFSCar**

FUNDAÇÃO DE APOIO INSTITUCIONAL AO DESENVOLVIMENTO CIENTÍFICO E TECNOLÓGICO



## 7 PRIORIZAÇÃO PARA PLANTIO EM BALBINOS



**Legenda**


Priorização para plantio em Balbinos

Classes

- Alta - Alta
- Alta - Média
- Média - Média
- Média - Baixa
- Sub-Bacias Balbinos

Área das Apps: 476,61 ha



Alta - Alta: 0,07 ha  
Alta - Média: 41,5 ha  
Média - Média: 204,83 ha  
Média - Baixa: 7,16 ha





0 470 940 1.880 m

Córrego Alegre UTM 22s

COMITÊ DA BACIA HIDROGRÁFICA DO TIETÊ-BATALHA	
FUNDAÇÃO DE APOIO INSTITUCIONAL AO DESENVOLVIMENTO CIENTÍFICO E TECNOLÓGICO	
PLANO DIRETOR DE RECOMPOSIÇÃO FLORESTAL VISANDO A CONSERVAÇÃO DOS RECURSOS HÍDRICOS	
BASE DE DADOS DE INFORMAÇÕES GEOGRÁFICAS DA BACIA HIDROGRÁFICA DO TIETÊ-BATALHA	
Priorização para plantio em Balbinos	
Escala original 1:5.000 e Escala impressa 1:20.000	FEVEREIRO / 2012

ÓRGÃO FINANCIADOR		REALIZAÇÃO	
		COMITÊ DA BACIA HIDROGRÁFICA DO TIETÊ-BATALHA	

TOMADOR:	EMPRESA CONTRATADA
	
FUNDAÇÃO DE APOIO INSTITUCIONAL AO DESENVOLVIMENTO CIENTÍFICO E TECNOLÓGICO	



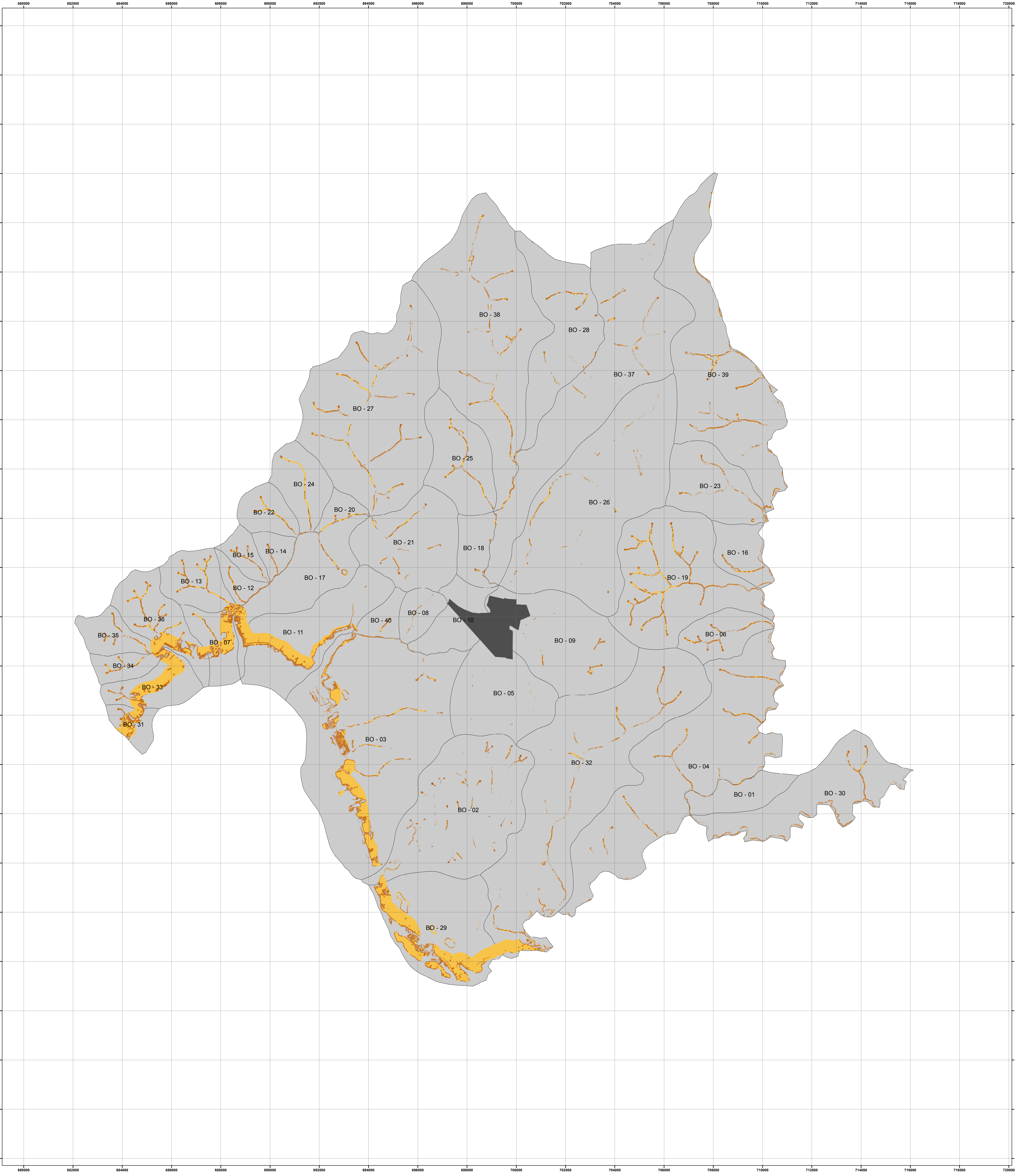
**FAI • UFSCar**

FUNDÇÃO DE APOIO INSTITUCIONAL AO DESENVOLVIMENTO CIENTÍFICO E TECNOLÓGICO



## 8 PRIORIZAÇÃO PARA PLANTIO EM BORBOREMA






**Legenda**

- Classe
- Alta - Alta
  - Alta - Média
  - Média - Média
  - Média - Baixa
  - Mancha urbana de Borborema - Censo 2010
  - Sub-Bacias Borborema

Área das Apps: 4.155,03 ha





Alta - Alta: 3,5 ha  
Alta - Média: 1.075,5 ha  
Média - Média: 1.383,6ha  
Média - Baixa: 0,12 ha



0 1.200 2.400 4.800 m

Córrego Alegre UTM 22s

COMITÊ DA BACIA HIDROGRÁFICA DO TIETÊ-BATALHA	
FUNDAÇÃO DE APOIO INSTITUCIONAL AO DESENVOLVIMENTO CIENTÍFICO E TECNOLÓGICO	
PLANO DIRETOR DE RECOMPOSIÇÃO FLORESTAL VISANDO A CONSERVAÇÃO DOS RECURSOS HÍDRICOS	
BASE DE DADOS DE INFORMAÇÕES GEOGRÁFICAS DA BACIA HIDROGRÁFICA DO TIETÊ-BATALHA	
Priorização para plantio em Borborema	
Escala original 1:5.000 e Escala impressa 1:50.000	FEVEREIRO / 2012

ÓRGÃO FINANCIADOR		REALIZAÇÃO	
TOMADOR:  <small>FUNDAÇÃO DE APOIO INSTITUCIONAL AO DESENVOLVIMENTO CIENTÍFICO E TECNOLÓGICO</small>		EMPRESA CONTRATADA 	



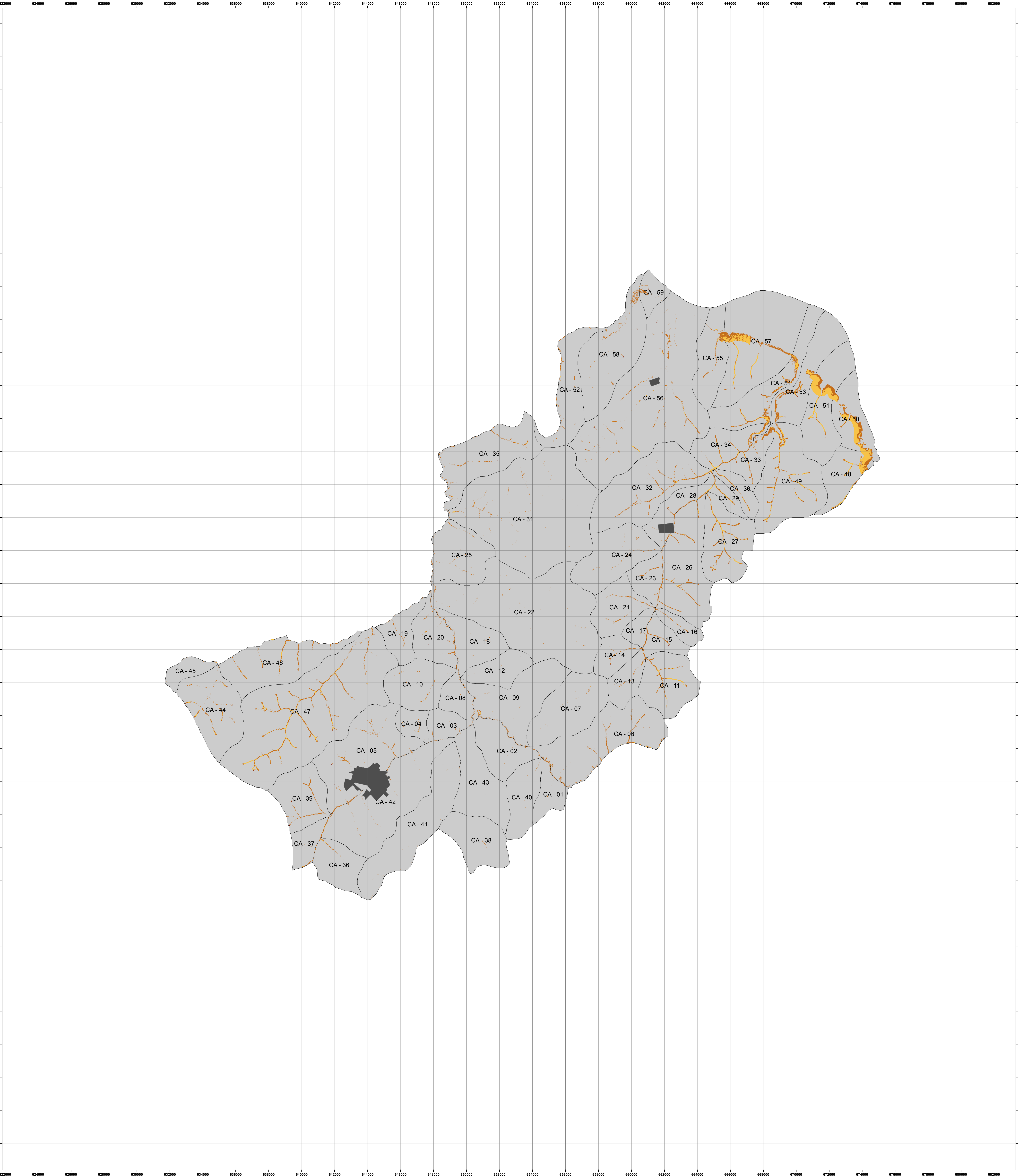
**FAI • UFSCar**

FUNDÇÃO DE APOIO INSTITUCIONAL AO DESENVOLVIMENTO CIENTÍFICO E TECNOLÓGICO



## 9 PRIORIZAÇÃO PARA PLANTIO EM CAFELÂNDIA






**Legenda**

- Priorização para plantio em Cafelândia
- Classes
- Alta -Alta
  - Alta - Média
  - Média - Média
  - Média - Baixa
  - Mancha urbana Cafelândia - Censo 2010
  - Sub-Bacias Cafelândia

Área das Apps: 4.881,86 ha



Alta - Alta: 7,36 ha  
Alta - Média: 1.046,90 ha  
Média - Média: 509,88 ha  
Média - Baixa: 0,001 ha



0 1.850 3.700 7.400 m

Córrego Alegre UTM 22s

COMITÊ DA BACIA HIDROGRÁFICA DO TIETÊ-BATALHA	
FUNDAÇÃO DE APOIO INSTITUCIONAL AO DESENVOLVIMENTO CIENTÍFICO E TECNOLÓGICO	
PLANO DIRETOR DE RECOMPOSIÇÃO FLORESTAL VISANDO A CONSERVAÇÃO DOS RECURSOS HÍDRICOS	
BASE DE DADOS DE INFORMAÇÕES GEOGRÁFICAS DA BACIA HIDROGRÁFICA DO TIETÊ-BATALHA	
Priorização para plantio em Cafelândia	
Escala original 1:5.000 e Escala impressa 1:75.000	FEVEREIRO / 2012

ÓRGÃO FINANCIADOR	REALIZAÇÃO
	

TOMADOR:	EMPRESA CONTRATADA
	
FUNDAÇÃO DE APOIO INSTITUCIONAL AO DESENVOLVIMENTO CIENTÍFICO E TECNOLÓGICO	



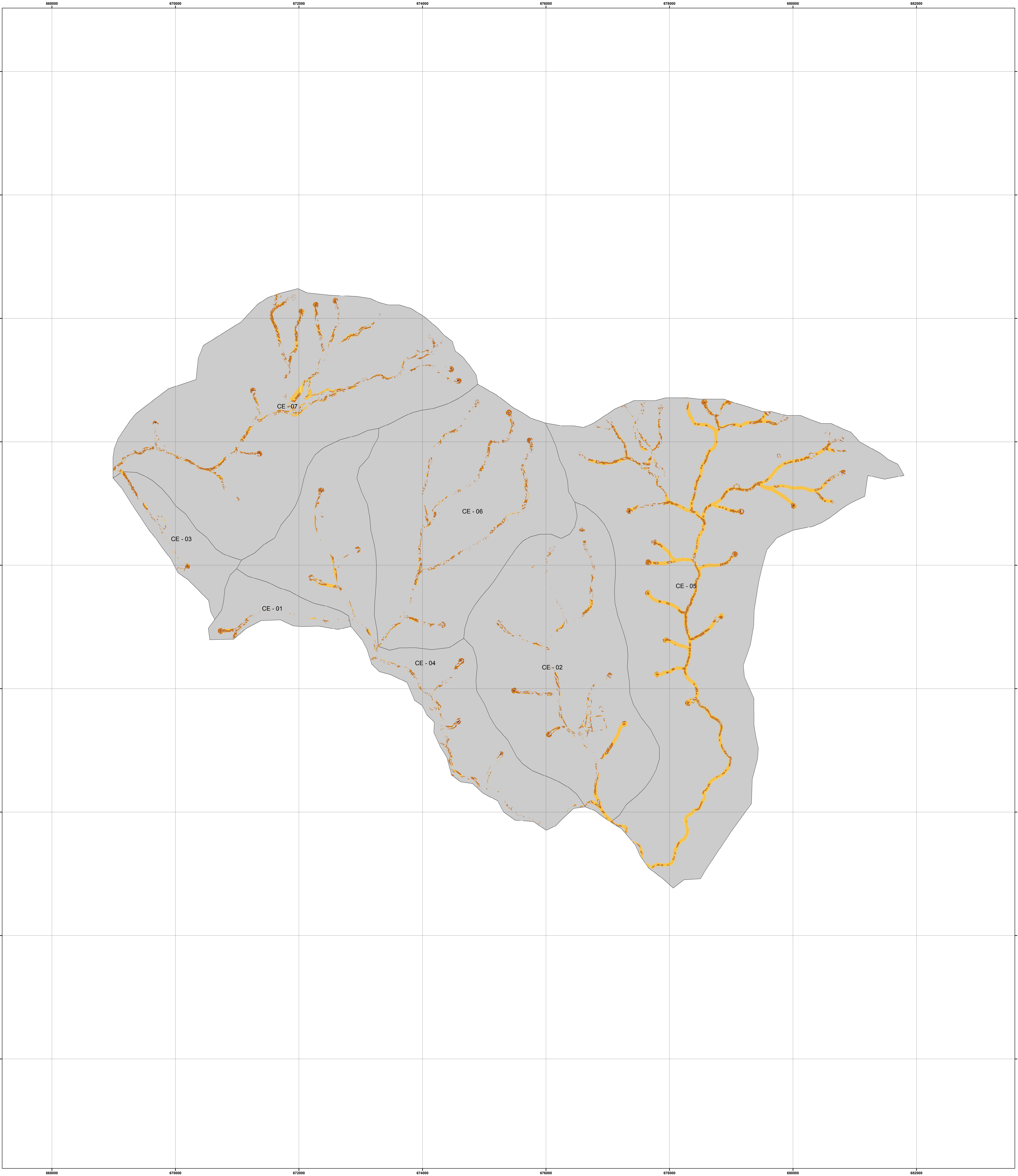
**FAI • UFSCar**

FUNDÇÃO DE APOIO INSTITUCIONAL AO DESENVOLVIMENTO CIENTÍFICO E TECNOLÓGICO



## 10 PRIORIZAÇÃO PARA PLANTIO EM CEDRAL






**Legenda**

Priorização para plantio em Cedraal

- Classe
- Alta - Alta
  - Alta - Média
  - Média - Média
  - Média - Baixa
  - Sub-Bacias Cedraal

Área das Apps: 532 ha

Alta - Alta: 0,8 ha  
Alta - Média: 108,2ha  
Média - Média: 121 ha  
Média - Baixa: 1,2 ha



0 475 950 1.900 m


Córrego Alegre UTM 22s

COMITÉ DA BACIA HIDROGRÁFICA DO TIETÊ-BATALHA	
FUNDAÇÃO DE APOIO INSTITUCIONAL AO DESENVOLVIMENTO CIENTÍFICO E TECNOLÓGICO	
PLANO DIRETOR DE RECOMPOSIÇÃO FLORESTAL VISANDO A CONSERVAÇÃO DOS RECURSOS HÍDRICOS	
BASE DE DADOS DE INFORMAÇÕES GEOGRÁFICAS DA BACIA HIDROGRÁFICA DO TIETÊ-BATALHA	
Priorização para plantio em Cedraal	
Escala original 1:5.000 e Escala impressa 1:20.000	FEVEREIRO / 2012

ÓRGÃO FINANCIADOR		REALIZAÇÃO	
TOMADOR: 		EMPRESA CONTRATADA 	
FUNDAÇÃO DE APOIO INSTITUCIONAL AO DESENVOLVIMENTO CIENTÍFICO E TECNOLÓGICO		Pólis Polissus Engenharia	







## 11 PRIORIZAÇÃO PARA PLANTIO EM CÂNDIDO RODRIGUES



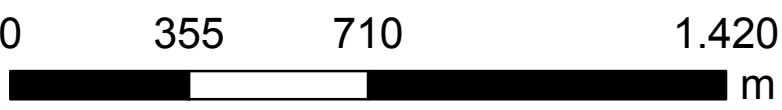

**Legenda**

Priorização para plantio em Cândido Rodrigues

- Classes
-  Alta - Média
  -  Média - Média
  -  Média - Baixa
  -  Sub-Bacias Cândido Rodrigues

Área das Apps: 280,61 ha





Alta - Média: 10,6 ha  
Média - Média:102,8 ha  
Média - Baixa: 1,2 ha



Córrego Alegre UTM 22s

COMITÊ DA BACIA HIDROGRÁFICA DO TIETÊ-BATALHA	
FUNDAÇÃO DE APOIO INSTITUCIONAL AO DESENVOLVIMENTO CIENTÍFICO E TECNOLÓGICO	
PLANO DIRETOR DE RECOMPOSIÇÃO FLORESTAL VISANDO A CONSERVAÇÃO DOS RECURSOS HÍDRICOS	
BASE DE DADOS DE INFORMAÇÕES GEOGRÁFICAS DA BACIA HIDROGRÁFICA DO TIETÊ-BATALHA	
Priorização para plantio em Cândido Rodrigues	
Escala original 1:5.000 e Escala impressa 1:15.000	FEVEREIRO / 2012

ÓRGÃO FINANCIADOR		REALIZAÇÃO	
TOMADOR:  FUNDAÇÃO DE APOIO INSTITUCIONAL AO DESENVOLVIMENTO CIENTÍFICO E TECNOLÓGICO		EMPRESA CONTRATADA 	

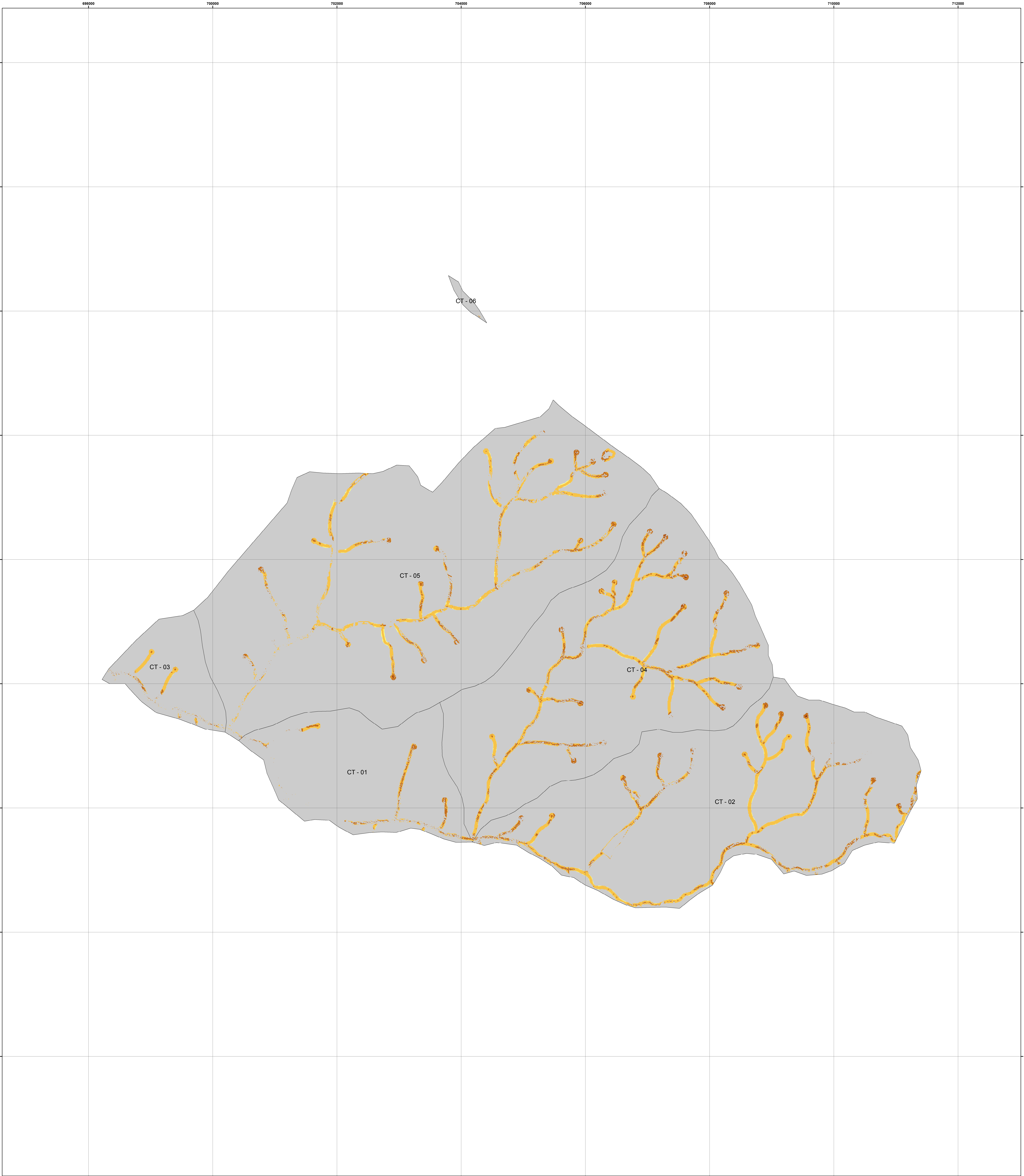


**FAI • UFSCar**

FUNDÇÃO DE APOIO INSTITUCIONAL AO DESENVOLVIMENTO CIENTÍFICO E TECNOLÓGICO



## 12 PRIORIZAÇÃO PARA PLANTIO EM CATANDUVA



**Legenda**

Priorização para plantio em Catanduva

- Classe**
- Alta - Alta
  - Alta - Média
  - Média - Média
  - Média - Baixa
  - Sub-Bacias Catanduva

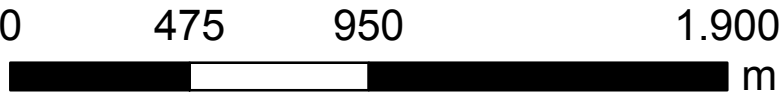

Área das Apps: 500,48 ha

Alta - Alta: 0,29 ha

Alta - Média: 77,41 ha

Média - Média: 211,25 ha

Média - Baixa: 8,18 ha



Córrego Alegre UTM 22s

COMITÉ DA BACIA HIDROGRÁFICA DO TIETÊ-BATALHA

FUNDAÇÃO DE APOIO INSTITUCIONAL AO DESENVOLVIMENTO CIENTÍFICO E TECNOLÓGICO

PLANO DIRETOR DE RECOMPOSIÇÃO FLORESTAL  
VISANDO A CONSERVAÇÃO DOS RECURSOS HÍDRICOS

BASE DE DADOS DE INFORMAÇÕES GEOGRÁFICAS DA BACIA HIDROGRÁFICA DO TIETÊ-BATALHA

Priorização para plantio em Catanduva

Escala original 1:5.000 e Escala impressa 1:20.000

FEVEREIRO / 2012

ÓRGÃO FINANCIADOR

REALIZAÇÃO

TOMADOR:

EMPRESA CONTRATADA



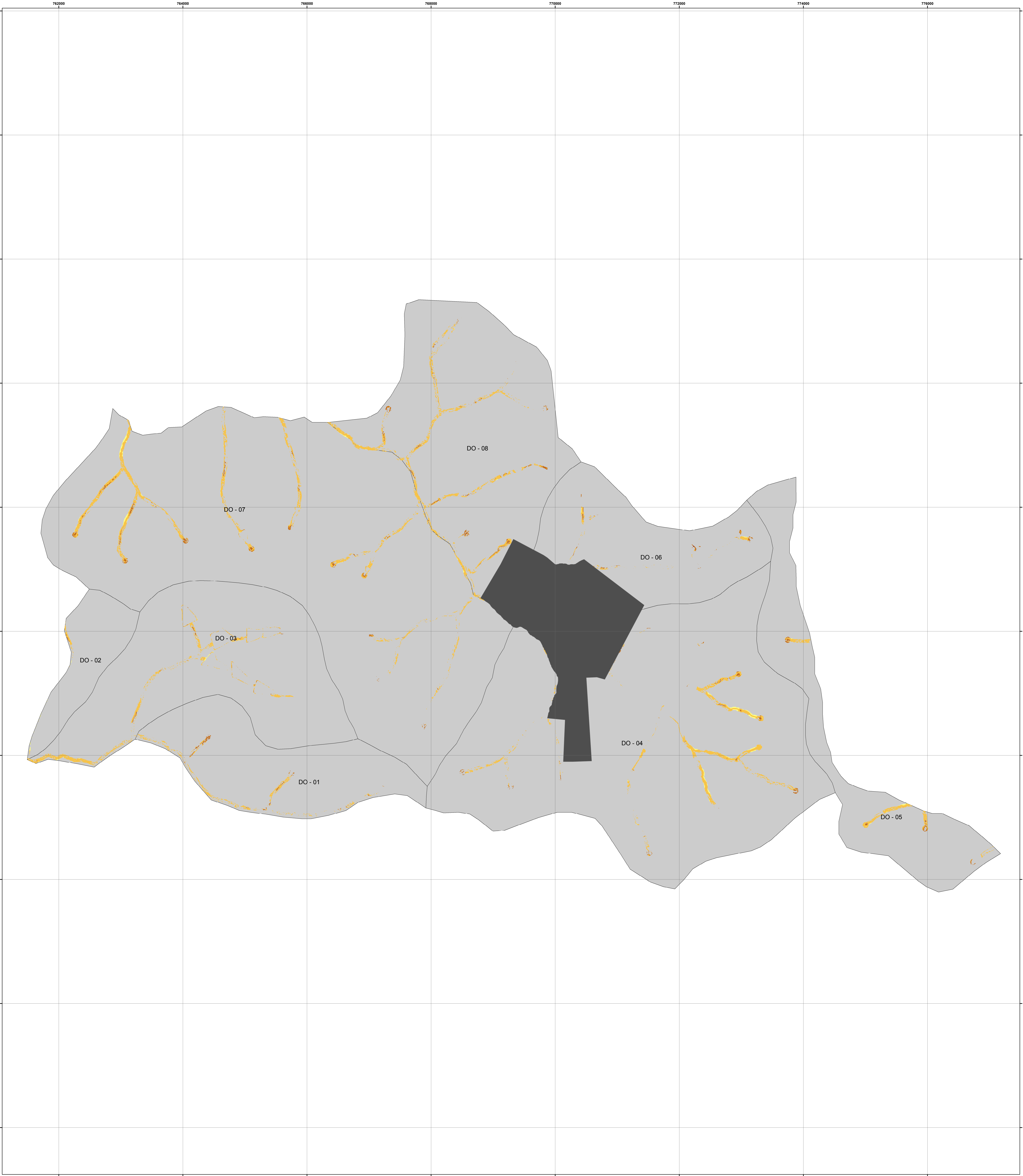
**FAI • UFSCar**

FUNDÇÃO DE APOIO INSTITUCIONAL AO DESENVOLVIMENTO CIENTÍFICO E TECNOLÓGICO



## 13 PRIORIZAÇÃO PARA PLANTIO EM DOBRADA






Legenda

- Priorização para plantio em Dobrada
- Classes
- Alta - Alta
  - Alta - Média
  - Média - Média
  - Média - Baixa
  - Mancha urbana de Dobrada - Censo 2010
  - Sub-Bacias Dobrada

Área das Apps: 425,27 ha

Alta - Alta: 0,02 ha  
Alta - Média: 14,62 ha  
Média - Média: 122,18 ha  
Média - Baixa: 5,17 ha



0 445 890 1.780 m

Córrego Alegre UTM 22s

COMITÊ DA BACIA HIDROGRÁFICA DO TIETÊ-BATALHA	
FUNDAÇÃO DE APOIO INSTITUCIONAL AO DESENVOLVIMENTO CIENTÍFICO E TECNOLÓGICO	
PLANO DIRETOR DE RECOMPOSIÇÃO FLORESTAL VISANDO À CONSERVAÇÃO DOS RECURSOS HÍDRICOS	
BASE DE DADOS DE INFORMAÇÕES GEOGRÁFICAS DA BACIA HIDROGRÁFICA DO TIETÊ-BATALHA	
Priorização para plantio em Dobrada	
Escala original 1:5.000 e Escala impressa 1:20.000	FEVEREIRO / 2012

ÓRGÃO FINANCIADOR		REALIZAÇÃO	
		COMITÊ DA BACIA HIDROGRÁFICA DO TIETÊ-BATALHA	

TOMADOR:		EMPRESA CONTRATADA	
FUNDAÇÃO DE APOIO INSTITUCIONAL AO DESENVOLVIMENTO CIENTÍFICO E TECNOLÓGICO		Silva & Sáes Engenharia	




**FAI • UFSCar**

FUNDÇÃO DE APOIO INSTITUCIONAL AO DESENVOLVIMENTO CIENTÍFICO E TECNOLÓGICO








## 14 PRIORIZAÇÃO PARA PLANTIO EM DUARTINA



**Legenda**

Priorização para plantio em Duartina

- Classes
-  Alta - Alta
  -  Alta - Média
  -  Média - Média
  -  Média - Baixa
  -  Sub-Bacias Duartina

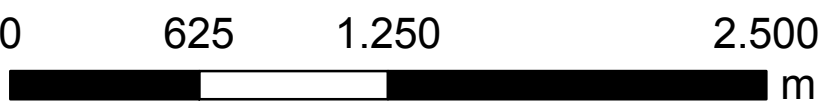

Área das Apps: 296,46 ha

Alta - Alta: 0,4 ha

Alta - Média: 41,76 ha

Média - Média: 87,56 ha

Média - Baixa: 6,25 ha



Córrego Alegre UTM 22s

COMITÉ DA BACIA HIDROGRÁFICA DO TIETÊ-BATALHA

FUNDAÇÃO DE APOIO INSTITUCIONAL AO DESENVOLVIMENTO CIENTÍFICO E TECNOLÓGICO

PLANO DIRETOR DE RECOMPOSIÇÃO FLORESTAL  
VISANDO A CONSERVAÇÃO DOS RECURSOS HÍDRICOS

BASE DE DADOS DE INFORMAÇÕES GEOGRÁFICAS DA BACIA HIDROGRÁFICA DO TIETÊ-BATALHA

Priorização para plantio em Duartina

Escala original 1:5.000 e Escala impressa 1:25.000

FEVEREIRO / 2012

ÓRGÃO FINANCIADOR



REALIZAÇÃO



TOMADOR:

  
FUNDAÇÃO DE APOIO INSTITUCIONAL AO DESENVOLVIMENTO CIENTÍFICO E TECNOLÓGICO

EMPRESA CONTRATADA





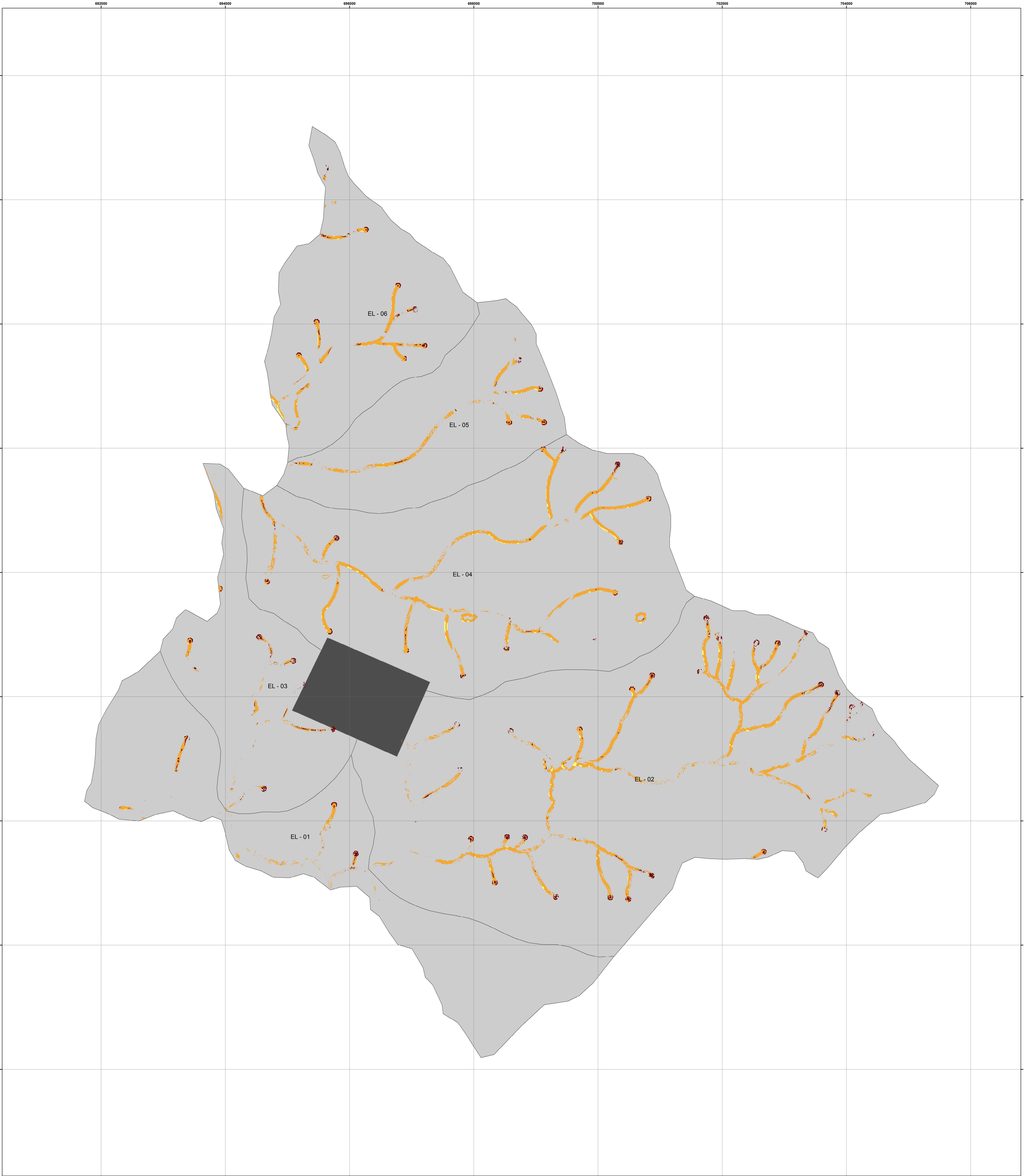


**FAI • UFSCar**

FUNDÇÃO DE APOIO INSTITUCIONAL AO DESENVOLVIMENTO CIENTÍFICO E TECNOLÓGICO



## 15 PRIORIZAÇÃO PARA PLANTIO EM ELISIÁRIO




**Legenda**

Priorização para plantio em Elisiário

Classes

- Alta - Média
- Média - Média
- Média - Baixa
- Mancha urbana de Elisiário - Censo 2010
- Sub-Bacias Elisiário

Área das Apps: 621 ha  
Alta - Média: 25,12 ha  
Média - Média: 240,25 ha  
Média - Baixa: 9,96 ha



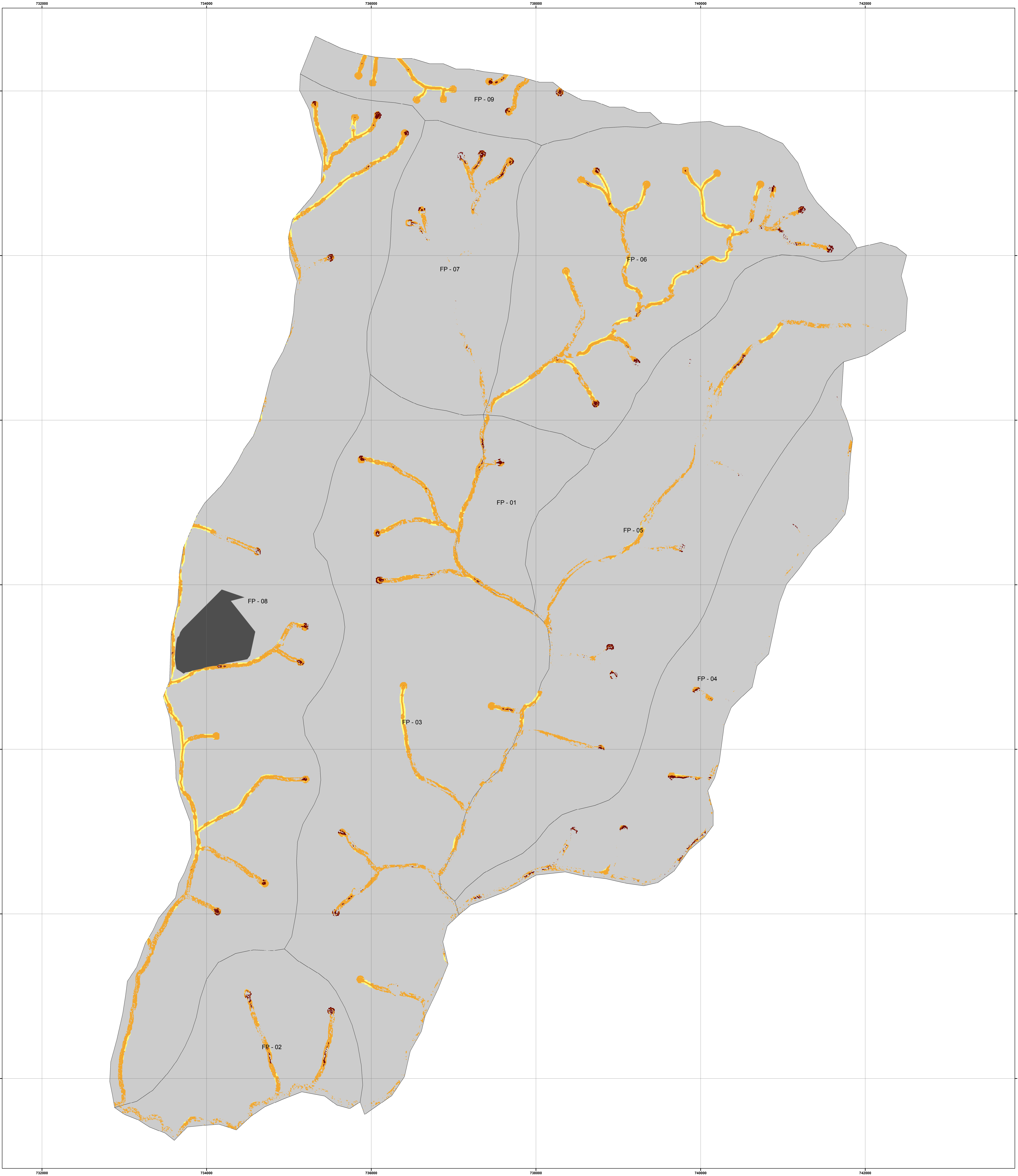
0 485 970 1.940 m

Córrego Alegre UTM 22s

COMITÊ DA BACIA HIDROGRÁFICA DO TIETÊ-BATALHA	
FUNDAÇÃO DE APOIO INSTITUCIONAL AO DESENVOLVIMENTO CIENTÍFICO E TECNOLÓGICO	
PLANO DIRETOR DE RECOMPOSIÇÃO FLORESTAL VISANDO A CONSERVAÇÃO DOS RECURSOS HÍDRICOS	
BASE DE DADOS DE INFORMAÇÕES GEOGRÁFICAS DA BACIA HIDROGRÁFICA DO TIETÊ-BATALHA	
Priorização para plantio em Elisiário	
Escala original 1:5.000 e Escala impressa 1:20.000	FEVEREIRO / 2012

ÓRGÃO FINANCIADOR		REALIZAÇÃO	
TOMADOR: 		EMPRESA CONTRATADA 	
FUNDAÇÃO DE APOIO INSTITUCIONAL AO DESENVOLVIMENTO CIENTÍFICO E TECNOLÓGICO			

## 16 PRIORIZAÇÃO PARA PLANTIO EM FERNANDO PRESTES



**Legenda**


Priorização para plantio em Fernando Prestes

Classes

- Alta - Média
- Média - Média
- Média - Baixa
- Mancha urbana de Fernado Prestes - Censo 2010
- Sub-Bacias Fernando Prestes

Área das Apps: 526 ha

Alta - Média: 14,8 ha  
Média - Média: 224,1 ha  
Média - Baixa: 42,4 ha



0 365 730 1.460 m

Córrego Alegre UTM 22s

COMITÊ DA BACIA HIDROGRÁFICA DO TIETÊ-BATALHA	
FUNDAÇÃO DE APOIO INSTITUCIONAL AO DESENVOLVIMENTO CIENTÍFICO E TECNOLÓGICO	
PLANO DIRETOR DE RECOMPOSIÇÃO FLORESTAL VISANDO À CONSERVAÇÃO DOS RECURSOS HÍDRICOS	
BASE DE DADOS DE INFORMAÇÕES GEOGRÁFICAS DA BACIA HIDROGRÁFICA DO TIETÊ-BATALHA	
Priorização para plantio em Fernando Prestes	
Escala original 1:5.000 e Escala impressa 1:15.000	FEVEREIRO / 2012

ÓRGÃO FINANCIADOR		REALIZAÇÃO	
		COMITÊ DA BACIA HIDROGRÁFICA DO TIETÊ-BATALHA	

TOMADOR:	EMPRESA CONTRATADA
	
FUNDAÇÃO DE APOIO INSTITUCIONAL AO DESENVOLVIMENTO CIENTÍFICO E TECNOLÓGICO	



**FAI • UFSCar**

FUNDÇÃO DE APOIO INSTITUCIONAL AO DESENVOLVIMENTO CIENTÍFICO E TECNOLÓGICO



## 17 PRIORIZAÇÃO PARA PLANTIO EM GÁLIA





**Legenda**


Priorização para plantio em Gália

Classes

- Alta -Alta
- Alta - Média
- Média - Média
- Média - Baixa
- Sub-Bacias Gália

Área das Apps: 202,81 ha

Alta - Alta: 1,30 ha  
Alta - Média: 108 ha  
Média - Média: 71,62 ha  
Média - Baixa: 0,74 ha



0 310 620 1.240 m

Córrego Alegre UTM 22s

COMITÊ DA BACIA HIDROGRÁFICA DO TIETÊ-BATALHA	
FUNDAÇÃO DE APOIO INSTITUCIONAL AO DESENVOLVIMENTO CIENTÍFICO E TECNOLÓGICO	
PLANO DIRETOR DE RECOMPOSIÇÃO FLORESTAL VISANDO À CONSERVAÇÃO DOS RECURSOS HÍDRICOS	
BASE DE DADOS DE INFORMAÇÕES GEOGRÁFICAS DA BACIA HIDROGRÁFICA DO TIETÊ-BATALHA	
Priorização para plantio em Gália	
Escala original 1:5.000 e Escala impressa 1:12.500	FEVEREIRO / 2012

ÓRGÃO FINANCIADOR		REALIZAÇÃO	
TOMADOR:		EMPRESA CONTRATADA	
			
FUNDAÇÃO DE APOIO INSTITUCIONAL AO DESENVOLVIMENTO CIENTÍFICO E TECNOLÓGICO		Pólo Politécnico	

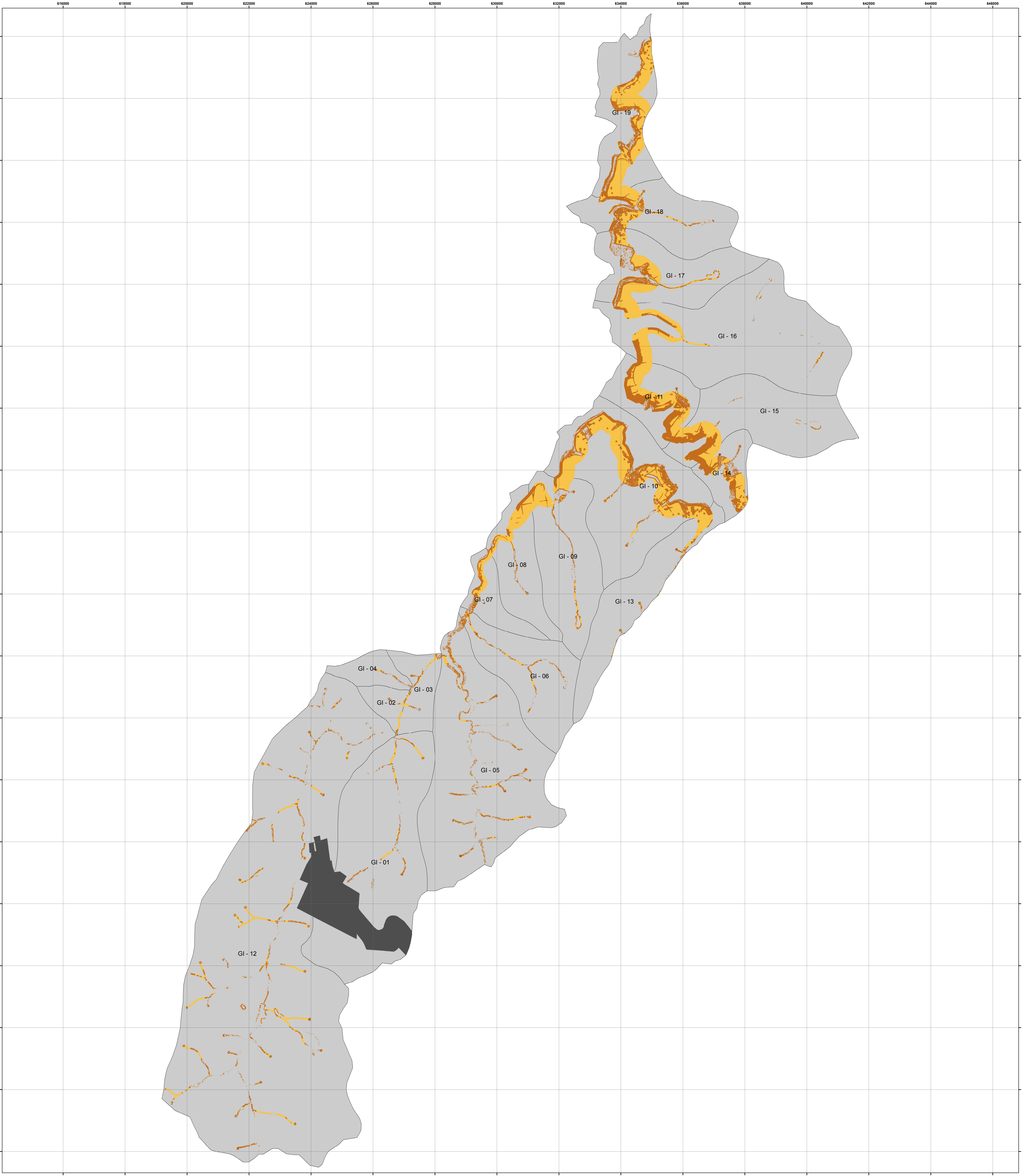


**FAI • UFSCar**

FUNDAÇÃO DE APOIO INSTITUCIONAL AO DESENVOLVIMENTO CIENTÍFICO E TECNOLÓGICO



## 18 PRIORIZAÇÃO PARA PLANTIO EM GUAÍÇARA



**Legenda**


Priorização para plantio em Guaíçara

Classes

- Alta - Alta
- Alta - Média
- Média - Média
- Média - Baixa
- Mancha urbana de Guaíçara - Censo 2010
- Sub-Bacias Guaíçara

Área das Apps: 2.693,32 ha



Alta - Alta: 1,33 ha  
Alta - Média: 910 ha  
Média - Média: 1.185 ha  
Média - Baixa: 0,07 ha



0 950 1.900 3.800 m

Córrego Alegre UTM 22s

COMITÊ DA BACIA HIDROGRÁFICA DO TIETÊ-BATALHA	
FUNDAÇÃO DE APOIO INSTITUCIONAL AO DESENVOLVIMENTO CIENTÍFICO E TECNOLÓGICO	
PLANO DIRETOR DE RECOMPOSIÇÃO FLORESTAL VISANDO A CONSERVAÇÃO DOS RECURSOS HÍDRICOS	
BASE DE DADOS DE INFORMAÇÕES GEOGRÁFICAS DA BACIA HIDROGRÁFICA DO TIETÊ-BATALHA	
Priorização para plantio em Guaíçara	
Escala original 1:5.000 e Escala impressa 1:40.000	FEVEREIRO / 2012

ÓRGÃO FINANCIADOR		REALIZAÇÃO	
-------------------	---	------------	---

TOMADOR:		EMPRESA CONTRATADA	
----------	---	--------------------	---



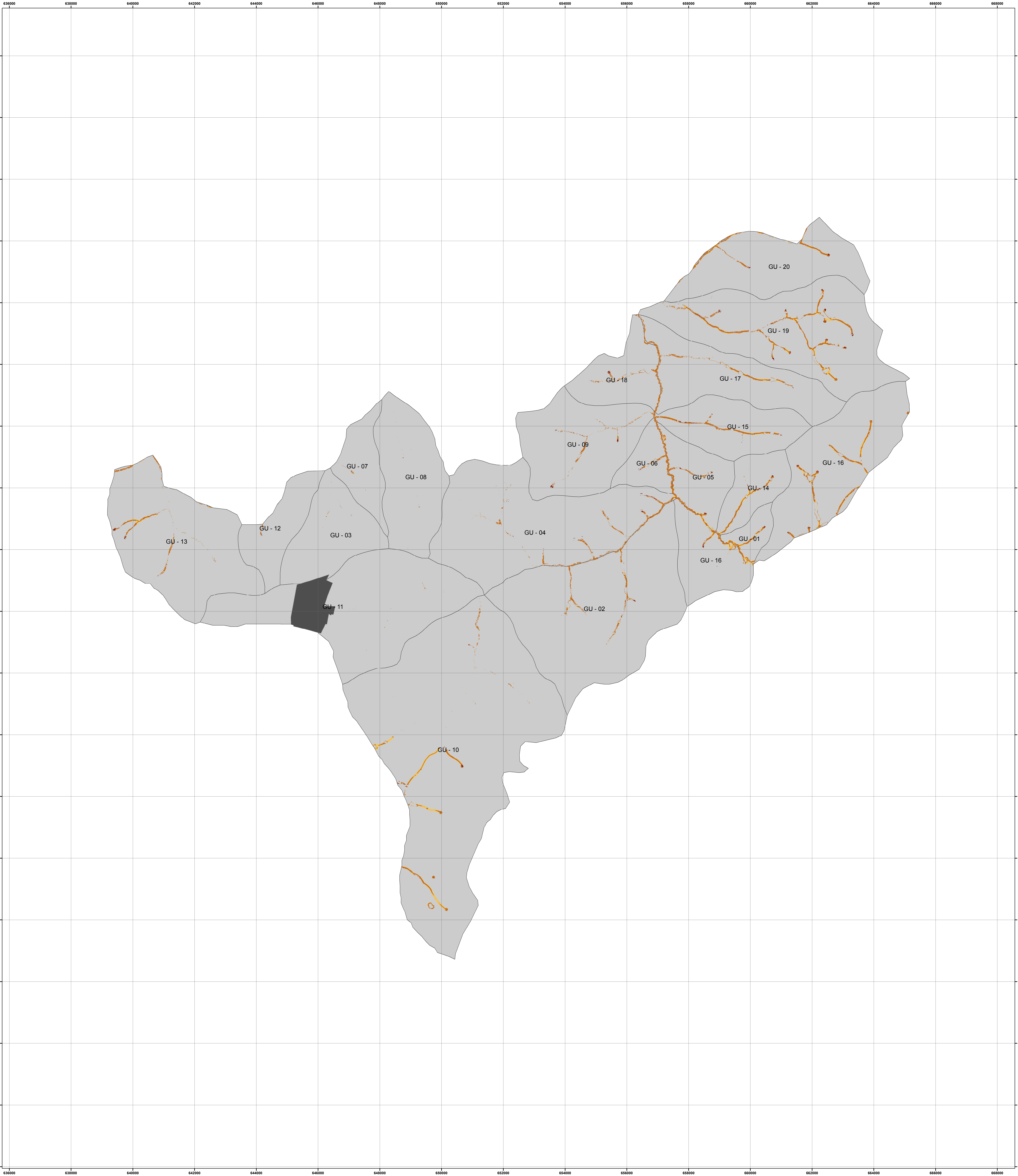
**FAI • UFSCar**

FUNDÇÃO DE APOIO INSTITUCIONAL AO DESENVOLVIMENTO CIENTÍFICO E TECNOLÓGICO



## 19 PRIORIZAÇÃO PARA PLANTIO EM GUARANTÃ





Legenda


Priorização para plantio em Guarantã

Classes

- Alta - Média
- Média - Média
- Média - Baixa
- Baixa - Baixa
- Mancha urbana de Guarantã - Censo 2010
- Sub-Bacias Guarantã

Área das Apps: 867,76 ha




Alta - Média: 9,5 ha  
Média - Média: 265,8 ha  
Média - Baixa: 60,5 ha  
Baixa - Baixa: 0,04 ha



0 1.000 2.000 4.000 m

Córrego Alegre UTM 22s

COMITÊ DA BACIA HIDROGRÁFICA DO TIETÊ-BATALHA	
FUNDAÇÃO DE APOIO INSTITUCIONAL AO DESENVOLVIMENTO CIENTÍFICO E TECNOLÓGICO	
PLANO DIRETOR DE RECOMPOSIÇÃO FLORESTAL VISANDO A CONSERVAÇÃO DOS RECURSOS HÍDRICOS	
BASE DE DADOS DE INFORMAÇÕES GEOGRÁFICAS DA BACIA HIDROGRÁFICA DO TIETÊ-BATALHA	
Priorização para plantio em Guarantã	
Escala original 1:5.000 e Escala impressa 1:40.000	FEVEREIRO / 2012

ÓRGÃO FINANCIADOR		REALIZAÇÃO	
TOMADOR: 		EMPRESA CONTRATADA 	
FUNDAÇÃO DE APOIO INSTITUCIONAL AO DESENVOLVIMENTO CIENTÍFICO E TECNOLÓGICO			



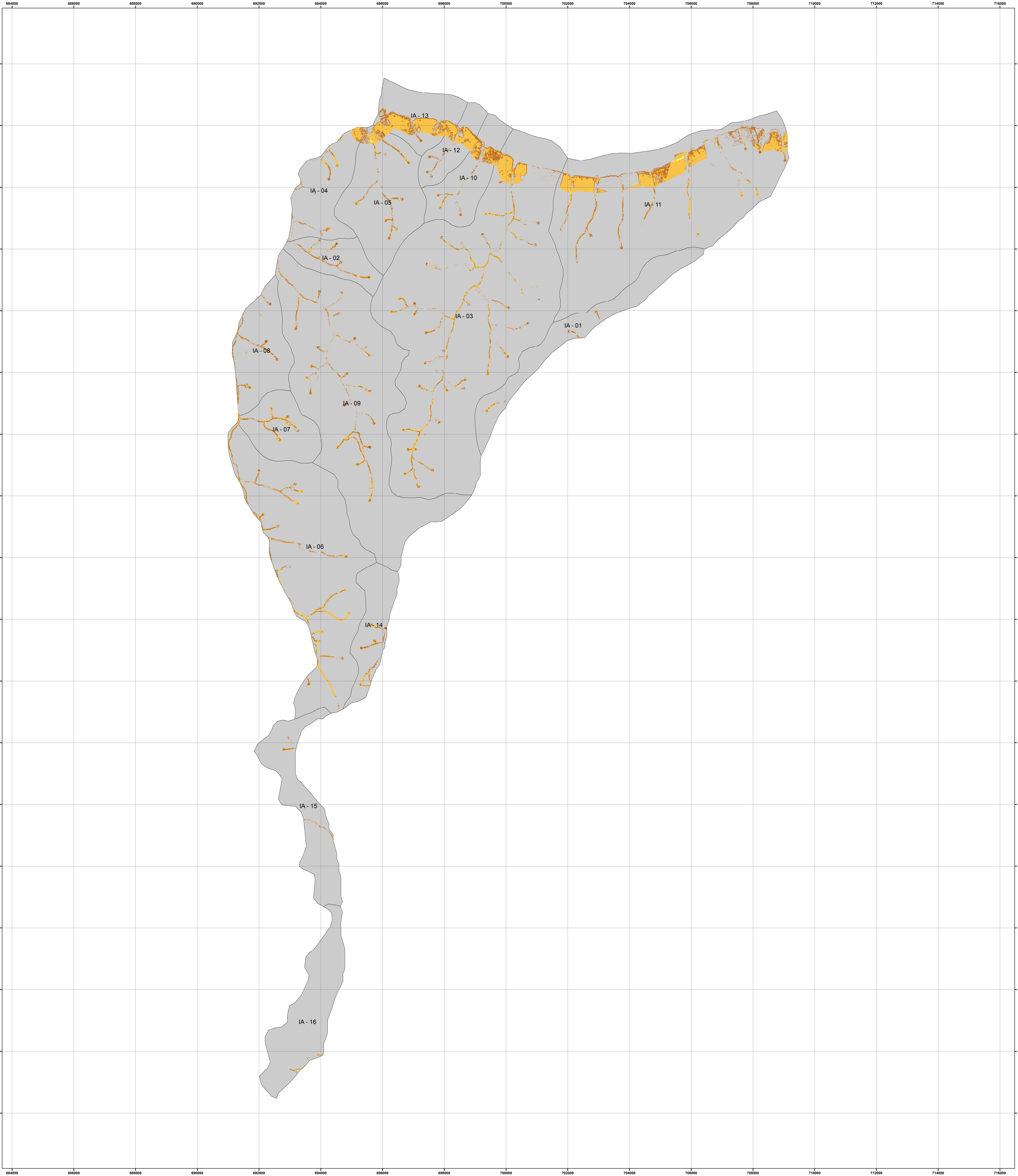


**FAI • UFSCar**

FUNDAÇÃO DE APOIO INSTITUCIONAL AO DESENVOLVIMENTO CIENTÍFICO E TECNOLÓGICO



## 20 PRIORIZAÇÃO PARA PLANTIO EM IACANGA



**Legenda**


Priorização para plantio em lacanga

Classes

- Alta - Alta
- Alta - Média
- Média - Média
- Média - Baixa
- Sub-Bacias lacanga

Área das Apps: 1.637 ha




Alta - Alta: 1,22 ha  
Alta - Média: 355,53 ha  
Média - Média: 569,16 ha  
Média - Baixa: 3,29 ha



0 950 1.900 3.800 m

Córrego Alegre UTM 22s

COMITÉ DA BACIA HIDROGRÁFICA DO TIETÊ-BATALHA	
FUNDAÇÃO DE APOIO INSTITUCIONAL AO DESENVOLVIMENTO CIENTÍFICO E TECNOLÓGICO	
PLANO DIRETOR DE RECOMPOSIÇÃO FLORESTAL VISANDO À CONSERVAÇÃO DOS RECURSOS HÍDRICOS	
BASE DE DADOS DE INFORMAÇÕES GEOGRÁFICAS DA BACIA HIDROGRÁFICA DO TIETÊ-BATALHA	
Priorização para plantio em lacanga	
Escala original 1:5.000 e Escala impressa 1:40.000	FEVEREIRO / 2012

ÓRGÃO FINANCIADOR		REALIZAÇÃO	
TOMADOR:		EMPRESA CONTRATADA	
			
FUNDAÇÃO DE APOIO INSTITUCIONAL AO DESENVOLVIMENTO CIENTÍFICO E TECNOLÓGICO		Pólo Politécnico Engenharia	

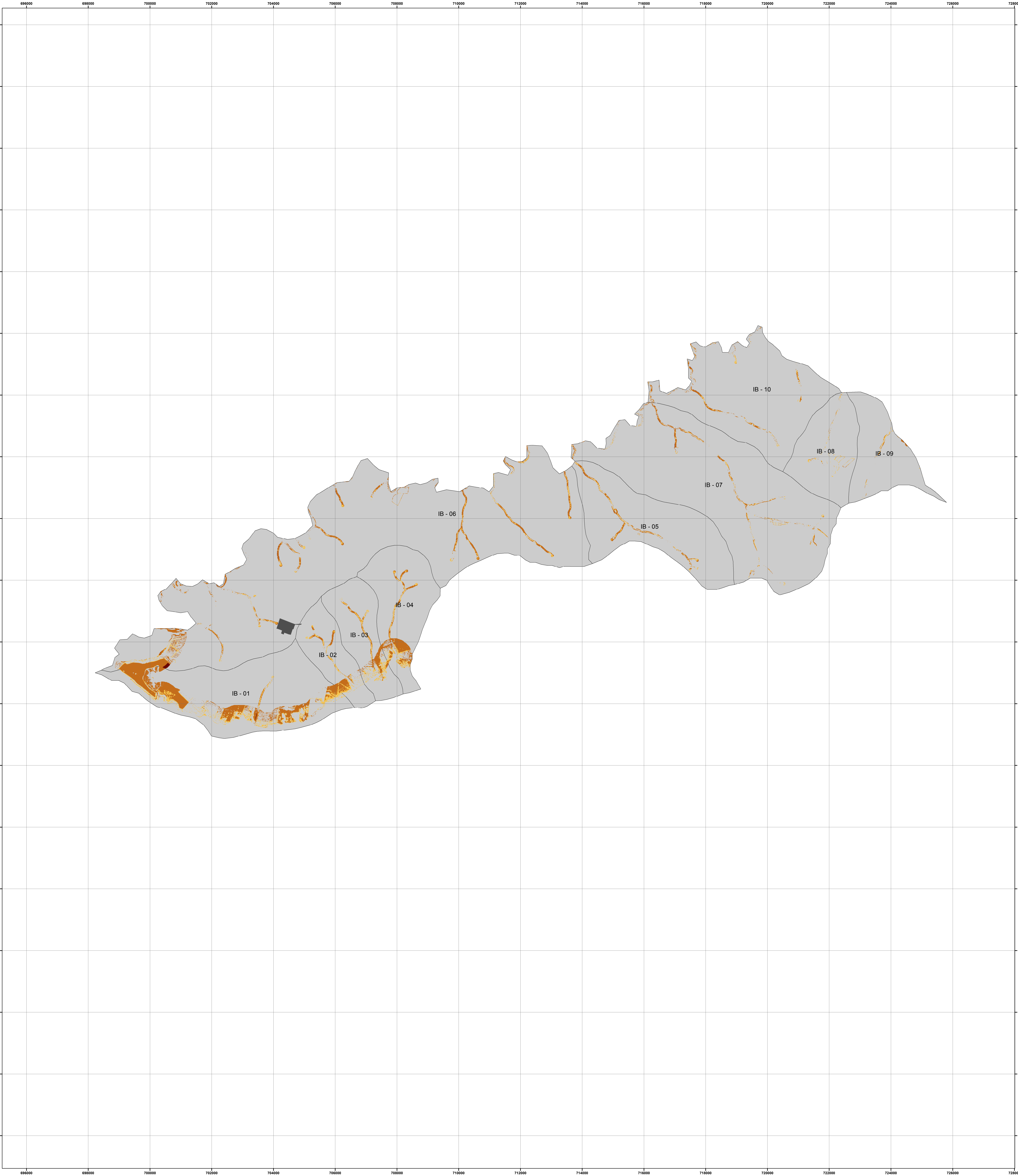


**FAI • UFSCar**

FUNDÇÃO DE APOIO INSTITUCIONAL AO DESENVOLVIMENTO CIENTÍFICO E TECNOLÓGICO



## 21 PRIORIZAÇÃO PARA PLANTIO EM IBITINGA



**Legenda**


Priorização para plantio em Ibitinga

Classes

- Alta - Alta
- Alta - Média
- Média - Média
- Média - Baixa
- Mancha urbana de Ibitinga - Censo 2010
- Sub-Bacias Ibitinga

Área das Apps: 1.172,80 ha





Alta - Alta: 0,02 ha  
Alta - Média: 165,7 ha  
Média - Média: 394,5 ha  
Média - Baixa: 3,7 ha



0 950 1.900 3.800 m

Córrego Alegre UTM 22s

COMITÊ DA BACIA HIDROGRÁFICA DO TIETÊ-BATALHA	
FUNDAÇÃO DE APOIO INSTITUCIONAL AO DESENVOLVIMENTO CIENTÍFICO E TECNOLÓGICO	
PLANO DIRETOR DE RECOMPOSIÇÃO FLORESTAL VISANDO A CONSERVAÇÃO DOS RECURSOS HÍDRICOS	
BASE DE DADOS DE INFORMAÇÕES GEOGRÁFICAS DA BACIA HIDROGRÁFICA DO TIETÊ-BATALHA	
Priorização para plantio em Ibitinga	
Escala original 1:5.000 e Escala impressa 1:40.000	FEVEREIRO / 2012

ÓRGÃO FINANCIADOR		REALIZAÇÃO	
TOMADOR:		EMPRESA CONTRATADA	
			
FUNDAÇÃO DE APOIO INSTITUCIONAL AO DESENVOLVIMENTO CIENTÍFICO E TECNOLÓGICO			



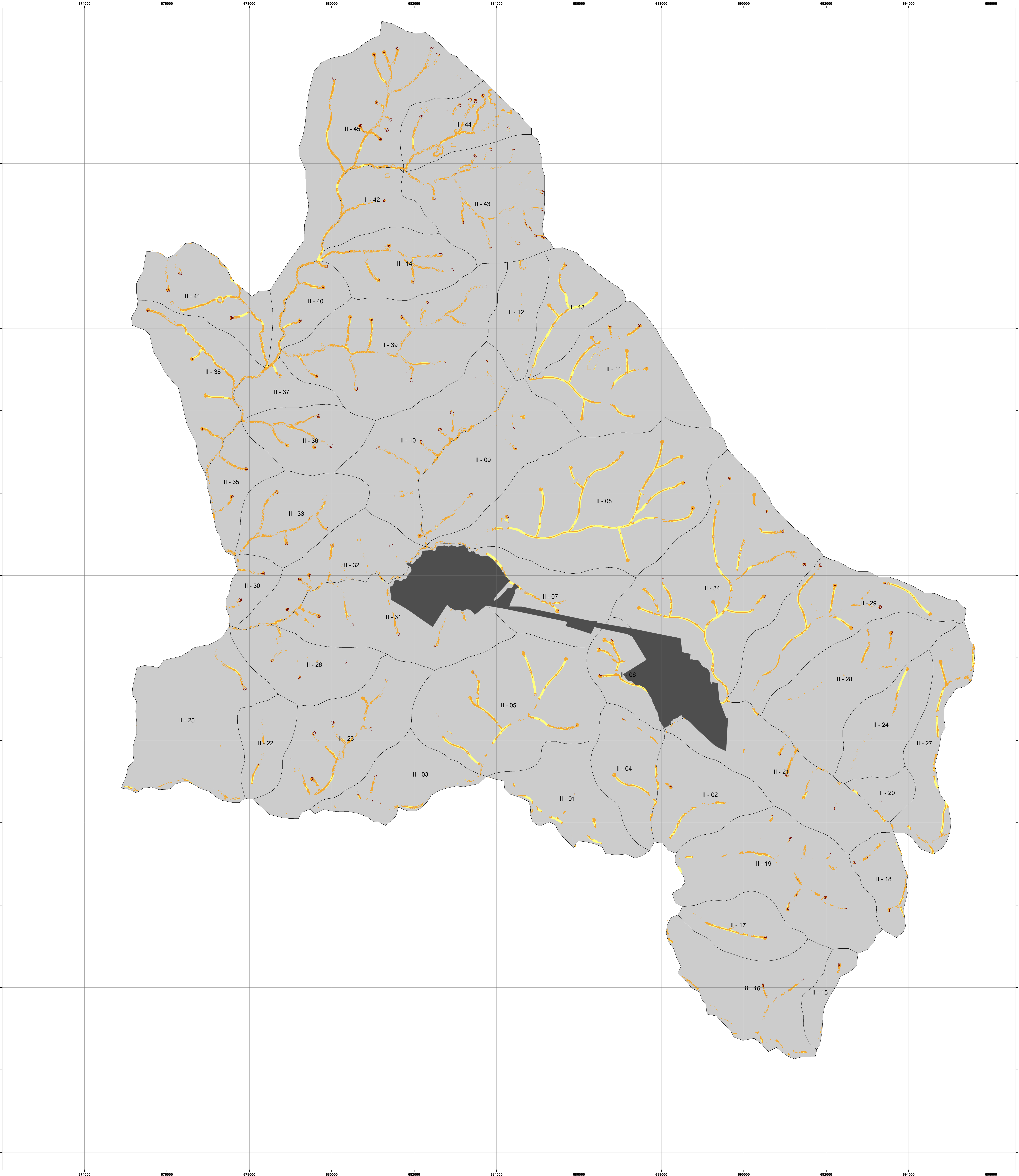


**FAI • UFSCar**

FUNDÇÃO DE APOIO INSTITUCIONAL AO DESENVOLVIMENTO CIENTÍFICO E TECNOLÓGICO



## 22 PRIORIZAÇÃO PARA PLANTIO EM IBIRÁ




**Legenda**

- Priorização para plantio em Ibirá
- Classes
- Alta - Média
  - Média - Média
  - Média - Baixa
  - Mancha urbana de Ibirá - Censo 2010
  - Sub-Bacias Ibirá

Área das Apps: 1.718,27 ha

Alta - Média: 22,3 ha  
Média - Média: 537,7 ha  
Média - Baixa: 226,6 ha



0 750 1.500 3.000 m

Córrego Alegre UTM 22s

COMITÊ DA BACIA HIDROGRÁFICA DO TIETÊ-BATALHA	
FUNDAÇÃO DE APOIO INSTITUCIONAL AO DESENVOLVIMENTO CIENTÍFICO E TECNOLÓGICO	
PLANO DIRETOR DE RECOMPOSIÇÃO FLORESTAL VISANDO À CONSERVAÇÃO DOS RECURSOS HÍDRICOS	
BASE DE DADOS DE INFORMAÇÕES GEOGRÁFICAS DA BACIA HIDROGRÁFICA DO TIETÊ-BATALHA	
Priorização para plantio em Ibirá	
Escala original 1:5.000 e Escala impressa 1:30.000	
FEVEREIRO / 2012	

ÓRGÃO FINANCIADOR	REALIZAÇÃO

TOMADOR:	EMPRESA CONTRATADA



**FAI • UFSCar**

FUNDÇÃO DE APOIO INSTITUCIONAL AO DESENVOLVIMENTO CIENTÍFICO E TECNOLÓGICO



## 23 PRIORIZAÇÃO PARA PLANTIO EM ITAJOBÍ






Legenda

- Mancha urbana de Itajobi - Censo 2010
- Priorização para plantio em Itajobi
- Classes
- Alta - Média
- Média - Média
- Média - Baixa
- Baixa - Baixa
- Sub-Bacias Itajobi

Área das Apps: 2.540,5 ha

Alta - Média: 47,6 ha  
Média - Média: 977 ha  
Média - Baixa: 159 ha  
Baixa - Baixa: 0,01



0 1.200 2.400 4.800 m

Córrego Alegre UTM 22s

COMITÊ DA BACIA HIDROGRÁFICA DO TIETÊ-BATALHA	
FUNDAÇÃO DE APOIO INSTITUCIONAL AO DESENVOLVIMENTO CIENTÍFICO E TECNOLÓGICO	
PLANO DIRETOR DE RECOMPOSIÇÃO FLORESTAL VISANDO A CONSERVAÇÃO DOS RECURSOS HÍDRICOS	
BASE DE DADOS DE INFORMAÇÕES GEOGRÁFICAS DA BACIA HIDROGRÁFICA DO TIETÊ-BATALHA	
Priorização para plantio em Itajobi	
Escala original 1:5.000 e Escala impressa 1:50.000	
FEVEREIRO / 2012	

ÓRGÃO FINANCIADOR	REALIZAÇÃO

TOMADOR:	EMPRESA CONTRATADA
FUNDAÇÃO DE APOIO INSTITUCIONAL AO DESENVOLVIMENTO CIENTÍFICO E TECNOLÓGICO	



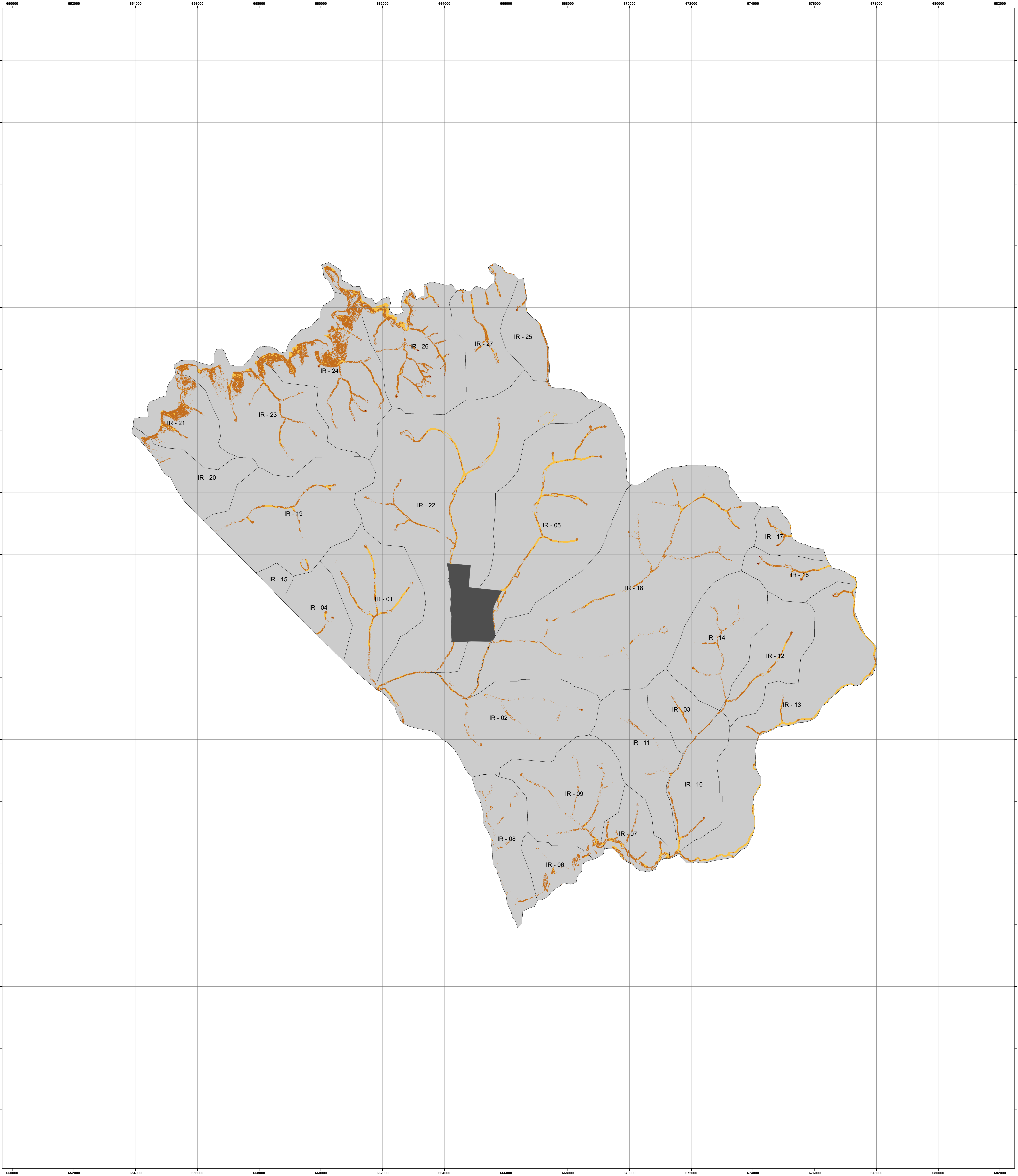


**FAI • UFSCar**

FUNDAÇÃO DE APOIO INSTITUCIONAL AO DESENVOLVIMENTO CIENTÍFICO E TECNOLÓGICO



## 24 PRIORIZAÇÃO PARA PLANTIO EM IRAPUÃ



**Legenda**


Priorização para plantio em Irapuã

Classes

- Alta - Alta
- Alta - Média
- Média - Média
- Média - Baixa
- Mancha urbana de Irapuã - Censo 2010
- Sub-Bacias Irapuã

Área das Apps: 2.007,08 ha



Alta - Alta: 3,03 ha  
Alta - Média: 749,12 ha  
Média - Média: 242,97 ha  
Média - Baixa: 0,01 ha




0 950 1.900 3.800 m

Córrego Alegre UTM 22s

COMITÉ DA BACIA HIDROGRÁFICA DO TIETÊ-BATALHA	
FUNDAÇÃO DE APOIO INSTITUCIONAL AO DESENVOLVIMENTO CIENTÍFICO E TECNOLÓGICO	
PLANO DIRETOR DE RECOMPOSIÇÃO FLORESTAL VISANDO A CONSERVAÇÃO DOS RECURSOS HÍDRICOS	
BASE DE DADOS DE INFORMAÇÕES GEOGRÁFICAS DA BACIA HIDROGRÁFICA DO TIETÊ-BATALHA	
Priorização para plantio em Irapuã	
Escala original 1:5.000 e Escala impressa 1:40.000	FEVEREIRO / 2012

ÓRGÃO FINANCIADOR		REALIZAÇÃO	
-------------------	---	------------	---

TOMADOR:		EMPRESA CONTRATADA	
----------	---	--------------------	---



**FAI • UFSCar**

FUNDÇÃO DE APOIO INSTITUCIONAL AO DESENVOLVIMENTO CIENTÍFICO E TECNOLÓGICO



## 25 PRIORIZAÇÃO PARA PLANTIO EM ITÁPOLIS





Legenda


Priorização para plantio em Itápolis

Classes

- Alta - Alta
- Alta - Média
- Média - Média
- Média - Baixa
- Mancha urbana de Itápolis - Censo 2010
- Sub-Bacias Itápolis

Área das Apps: 4.334,7 ha

Alta - Alta: 0,03 ha  
Alta - Média: 253 ha  
Média - Média: 1.506 ha  
Média - Baixa: 56,5 ha



0 1.700 3.400 6.800 m

Córrego Alegre UTM 22s

COMITÉ DA BACIA HIDROGRÁFICA DO TIETÊ-BATALHA

FUNDAÇÃO DE APOIO INSTITUCIONAL AO DESENVOLVIMENTO CIENTÍFICO E TECNOLÓGICO

PLANO DIRETOR DE RECOMPOSIÇÃO FLORESTAL  
VISANDO A CONSERVAÇÃO DOS RECURSOS HÍDRICOS

BASE DE DADOS DE INFORMAÇÕES GEOGRÁFICAS DA BACIA HIDROGRÁFICA DO TIETÊ-BATALHA

Priorização para plantio em Itápolis

Escala original 1:5.000 e Escala impressa 1:75.000

FEVEREIRO / 2012

ÓRGÃO FINANCIADOR

REALIZAÇÃO

TOMADOR:

EMPRESA CONTRATADA



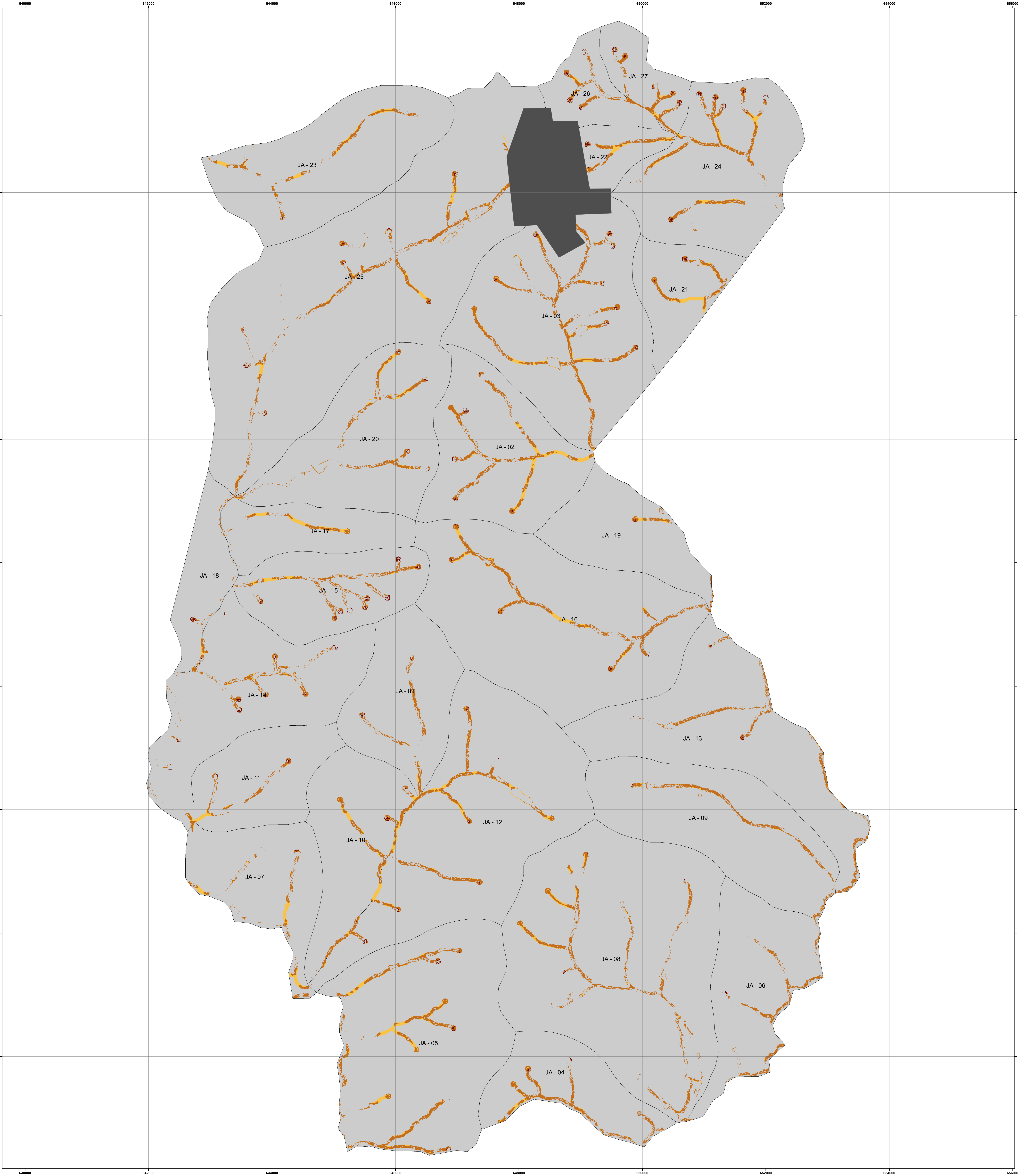


**FAI • UFSCar**

FUNDÇÃO DE APOIO INSTITUCIONAL AO DESENVOLVIMENTO CIENTÍFICO E TECNOLÓGICO



## 26 PRIORIZAÇÃO PARA PLANTIO EM JACI




**Legenda**

- Priorização para plantio em Jaci
- Classes
- Alta - Alta
  - Alta - Média
  - Média - Média
  - Média - Baixa
  - Mancha urbana de Jaci - Censo 2010
  - Sub-Bacias Jaci

Área das Apps: 1.027 ha

Alta - Alta: 13,8 ha  
Alta - Média: 114 ha  
Média - Média: 124 ha  
Média - Baixa: 0,02 ha




0 465 930 1.860 m

Córrego Alegre UTM 22s

COMITÊ DA BACIA HIDROGRÁFICA DO TIETÊ-BATALHA	
FUNDAÇÃO DE APOIO INSTITUCIONAL AO DESENVOLVIMENTO CIENTÍFICO E TECNOLÓGICO	
PLANO DIRETOR DE RECOMPOSIÇÃO FLORESTAL VISANDO À CONSERVAÇÃO DOS RECURSOS HÍDRICOS	
BASE DE DADOS DE INFORMAÇÕES GEOGRÁFICAS DA BACIA HIDROGRÁFICA DO TIETÊ-BATALHA	
Priorização para plantio em Jaci	
Escala original 1:5.000 e Escala impressa 1:20.000	FEVEREIRO / 2012

ÓRGÃO FINANCIADOR		REALIZAÇÃO	
		COMITÊ DA BACIA HIDROGRÁFICA DO TIETÊ-BATALHA	

TOMADOR:	EMPRESA CONTRATADA
	
FUNDAÇÃO DE APOIO INSTITUCIONAL AO DESENVOLVIMENTO CIENTÍFICO E TECNOLÓGICO	



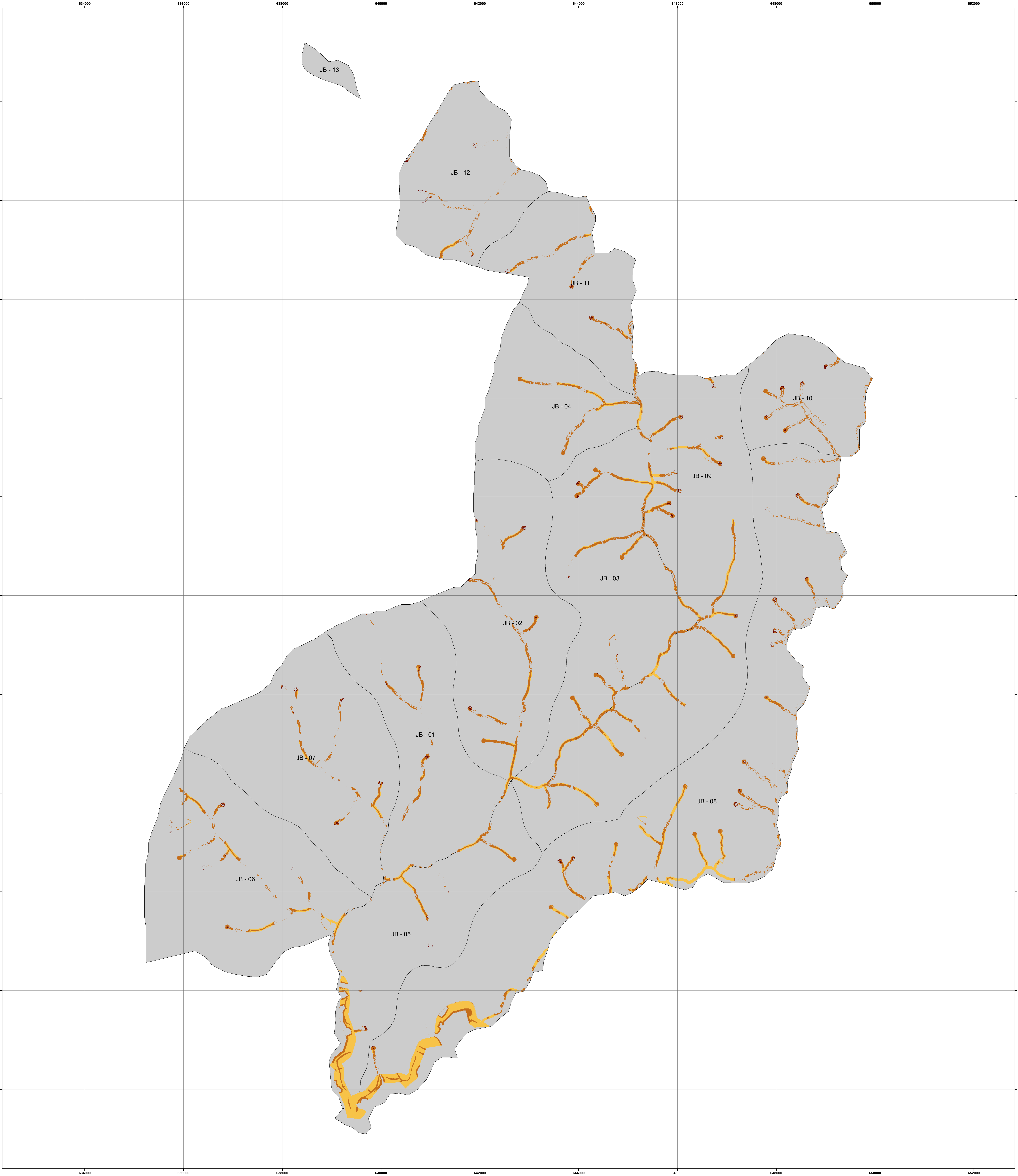
**FAI • UFSCar**

FUNDÇÃO DE APOIO INSTITUCIONAL AO DESENVOLVIMENTO CIENTÍFICO E TECNOLÓGICO



## 27 PRIORIZAÇÃO PARA PLANTIO EM JOSÉ BONIFÁCIO










**Legenda**

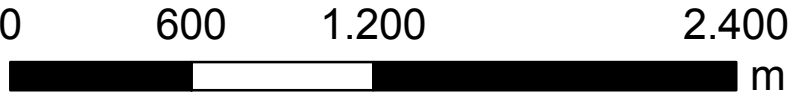

Priorização para plantio em José Bonifácio

Classes

-  Alta - Média
-  Média - Média
-  Média - Baixa
-  Baixa - Baixa
-  Sub-Bacias José Bonifácio

Área das Apps: 919,36 ha

Alta - Média: 11 ha  
Média - Média: 296,4 ha  
Média - Baixa: 206 ha  
Baixa - Baixa: 0,05 ha



Córrego Alegre UTM 22s

COMITÊ DA BACIA HIDROGRÁFICA DO TIETÊ-BATALHA	
FUNDAÇÃO DE APOIO INSTITUCIONAL AO DESENVOLVIMENTO CIENTÍFICO E TECNOLÓGICO	
PLANO DIRETOR DE RECOMPOSIÇÃO FLORESTAL VISANDO A CONSERVAÇÃO DOS RECURSOS HÍDRICOS	
BASE DE DADOS DE INFORMAÇÕES GEOGRÁFICAS DA BACIA HIDROGRÁFICA DO TIETÊ-BATALHA	
Priorização para plantio em José Bonifácio	
Escala original 1:5.000 e Escala impressa 1:25.000	FEVEREIRO / 2012

ÓRGÃO FINANCIADOR		REALIZAÇÃO	
		COMITÊ DA BACIA HIDROGRÁFICA DO TIETÊ-BATALHA	

TOMADOR:	EMPRESA CONTRATADA
	
FUNDAÇÃO DE APOIO INSTITUCIONAL AO DESENVOLVIMENTO CIENTÍFICO E TECNOLÓGICO	



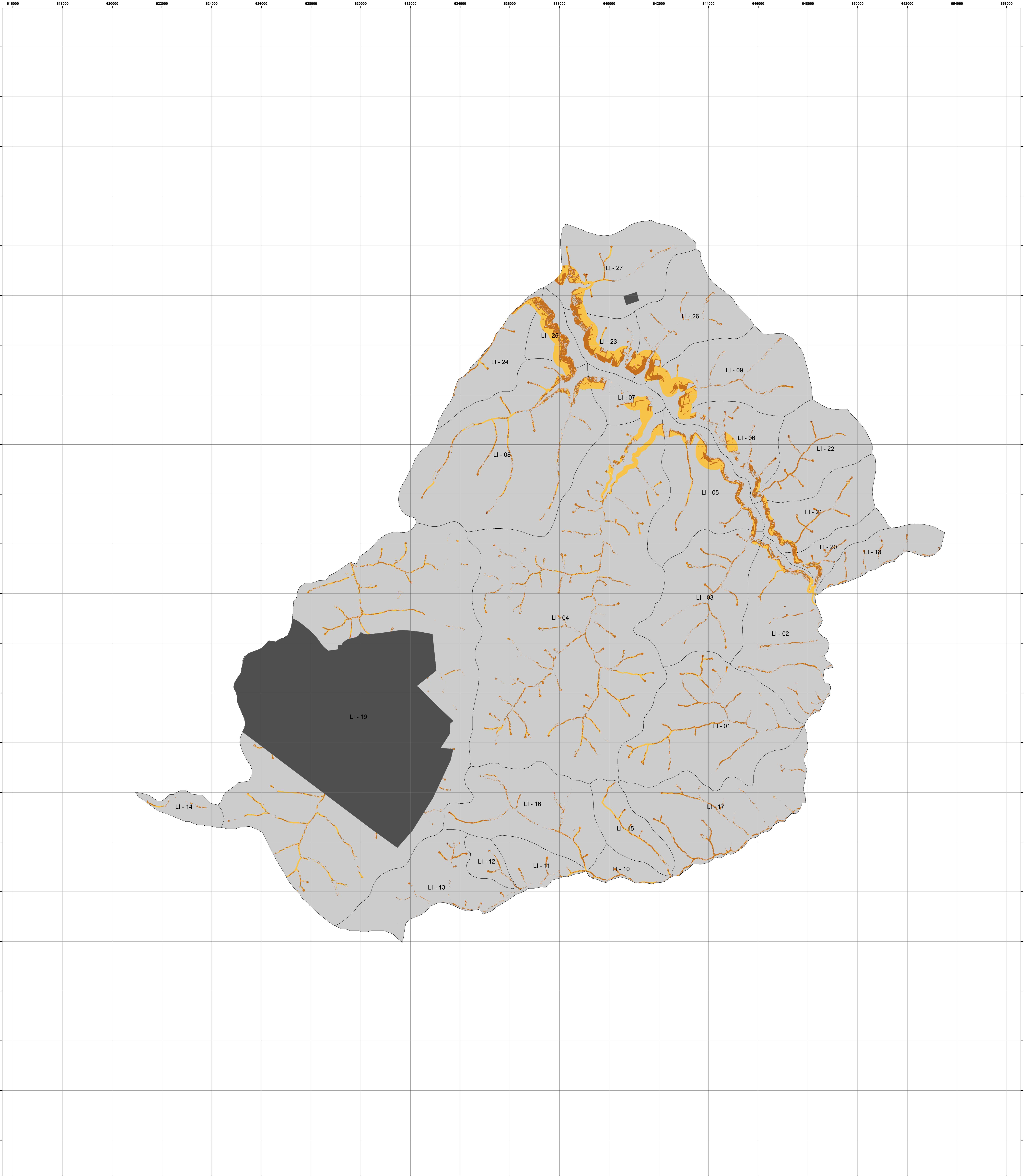


**FAI • UFSCar**

FUNDÇÃO DE APOIO INSTITUCIONAL AO DESENVOLVIMENTO CIENTÍFICO E TECNOLÓGICO



## 28 PRIORIZAÇÃO PARA PLANTIO EM LINS




**Legenda**

- Priorização para plantio em Lins
- Classes
- Alta -Alta
  - Alta - Média
  - Média - Média
  - Média - Baixa
  - Mancha urbana de Lins - Censo 2010
  - Sub-Bacias Lins

Área das Apps: 3.926 ha

Alta - Alta: 4,8 ha  
Alta - Média:1.291 ha  
Média - Média: 1.098 ha  
Média - Baixa: 0,2 ha



0 1.250 2.500 5.000 m

Córrego Alegre UTM 22s

COMITÊ DA BACIA HIDROGRÁFICA DO TIETÊ-BATALHA	
FUNDAÇÃO DE APOIO INSTITUCIONAL AO DESENVOLVIMENTO CIENTÍFICO E TECNOLÓGICO	
PLANO DIRETOR DE RECOMPOSIÇÃO FLORESTAL VISANDO A CONSERVAÇÃO DOS RECURSOS HÍDRICOS	
BASE DE DADOS DE INFORMAÇÕES GEOGRÁFICAS DA BACIA HIDROGRÁFICA DO TIETÊ-BATALHA	
Priorização para plantio em Lins	
Escala original 1:5.000 e Escala impressa 1:50.000	FEVEREIRO / 2012

ÓRGÃO FINANCIADOR		REALIZAÇÃO	
TOMADOR:		EMPRESA CONTRATADA	
			
FUNDAÇÃO DE APOIO INSTITUCIONAL AO DESENVOLVIMENTO CIENTÍFICO E TECNOLÓGICO			



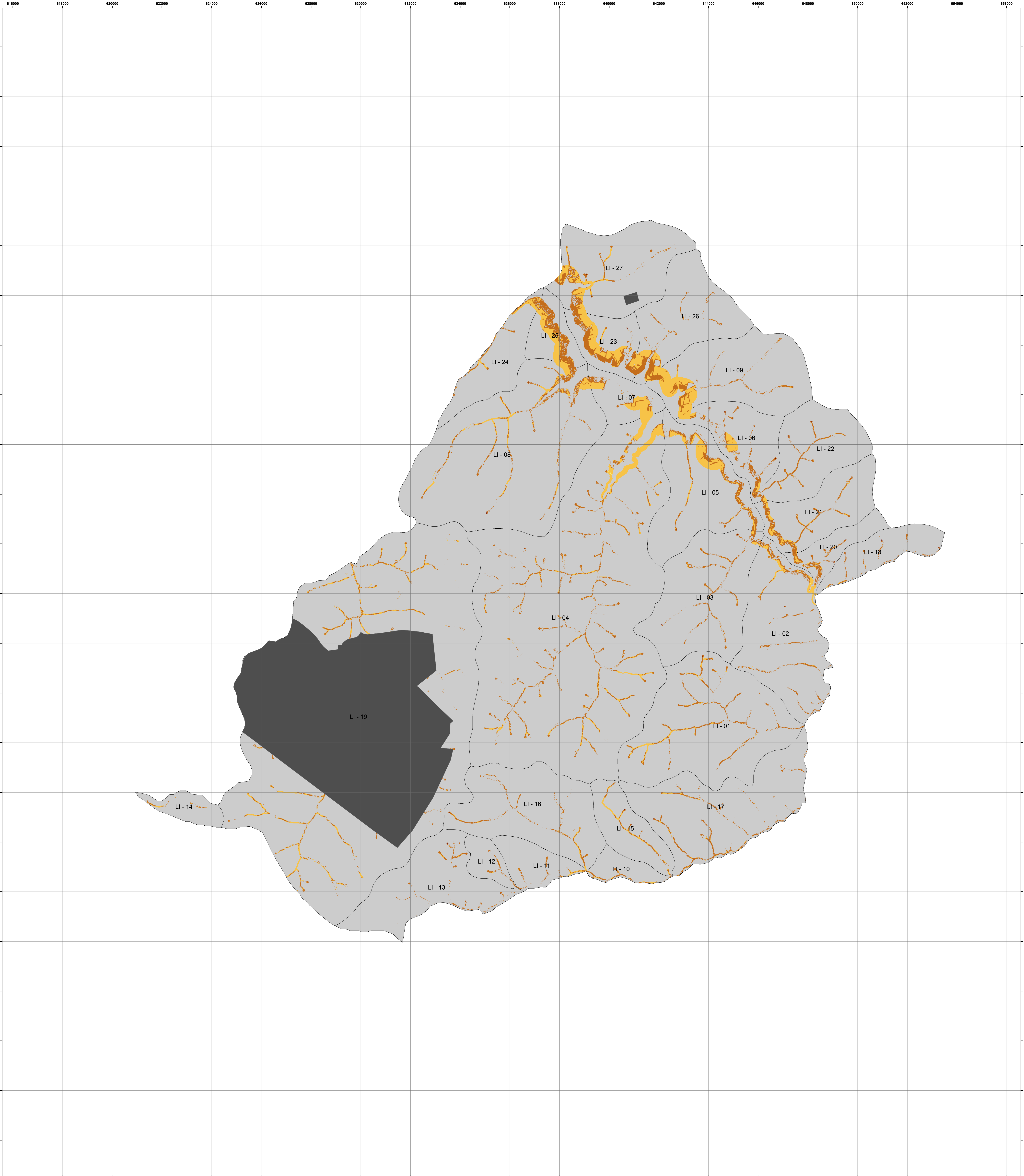
**FAI • UFSCar**

FUNDÇÃO DE APOIO INSTITUCIONAL AO DESENVOLVIMENTO CIENTÍFICO E TECNOLÓGICO



## 29 PRIORIZAÇÃO PARA PLANTIO EM MATÃO






**Legenda**

- Priorização para plantio em Lins
- Classes
- Alta -Alta
  - Alta - Média
  - Média - Média
  - Média - Baixa
  - Mancha urbana de Lins - Censo 2010
  - Sub-Bacias Lins

Área das Apps: 3.926 ha



Alta - Alta: 4,8 ha  
Alta - Média:1.291 ha  
Média - Média: 1.098 ha  
Média - Baixa: 0,2 ha



0 1.250 2.500 5.000 m

Córrego Alegre UTM 22s

COMITÊ DA BACIA HIDROGRÁFICA DO TIETÊ-BATALHA	
FUNDAÇÃO DE APOIO INSTITUCIONAL AO DESENVOLVIMENTO CIENTÍFICO E TECNOLÓGICO	
PLANO DIRETOR DE RECOMPOSIÇÃO FLORESTAL VISANDO A CONSERVAÇÃO DOS RECURSOS HÍDRICOS	
BASE DE DADOS DE INFORMAÇÕES GEOGRÁFICAS DA BACIA HIDROGRÁFICA DO TIETÊ-BATALHA	
Priorização para plantio em Lins	
Escala original 1:5.000 e Escala impressa 1:50.000	FEVEREIRO / 2012

ÓRGÃO FINANCIADOR		REALIZAÇÃO	
TOMADOR:		EMPRESA CONTRATADA	
			
FUNDAÇÃO DE APOIO INSTITUCIONAL AO DESENVOLVIMENTO CIENTÍFICO E TECNOLÓGICO			



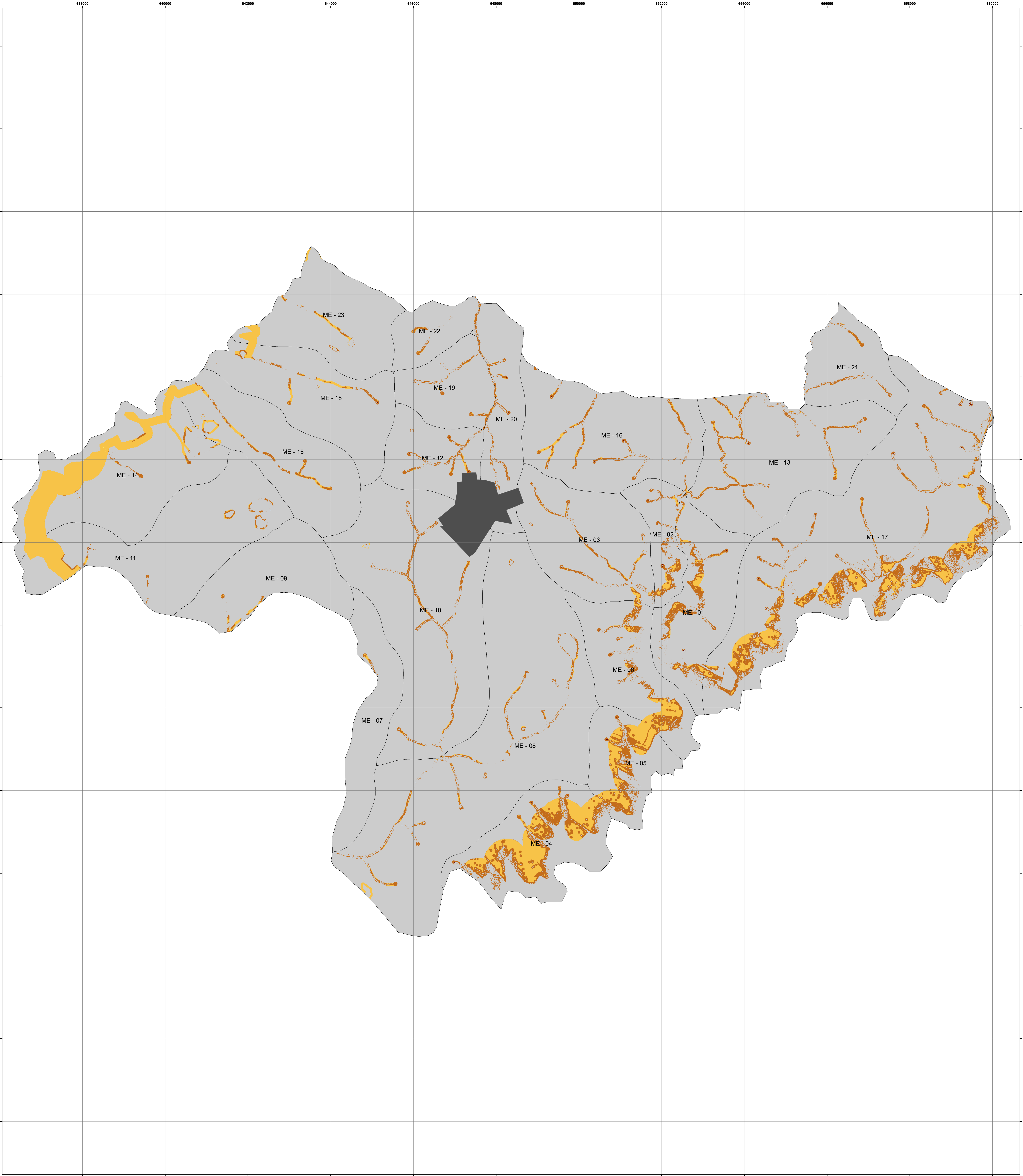


**FAI • UFSCar**

FUNDÇÃO DE APOIO INSTITUCIONAL AO DESENVOLVIMENTO CIENTÍFICO E TECNOLÓGICO



### 30 PRIORIZAÇÃO PARA PLANTIO EM MENDONÇA



**Legenda**


Priorização para plantio em Mendonça

Classes

- Alta - Alta
- Alta - Média
- Média - Média
- Média - Baixa
- Mancha urbana de Mendonça - Censo 2010
- Sub-Bacias Mendonça

Área das Apps: 2.475,4 ha

Alta - Alta: 1,9 ha  
Alta - Média: 771,6 ha  
Média - Média: 778 ha  
Média - Baixa: 0,10 ha



0 700 1.400 2.800 m

Córrego Alegre UTM 22s

COMITÊ DA BACIA HIDROGRÁFICA DO TIETÊ-BATALHA	
FUNDAÇÃO DE APOIO INSTITUCIONAL AO DESENVOLVIMENTO CIENTÍFICO E TECNOLÓGICO	
PLANO DIRETOR DE RECOMPOSIÇÃO FLORESTAL VISANDO À CONSERVAÇÃO DOS RECURSOS HÍDRICOS	
BASE DE DADOS DE INFORMAÇÕES GEOGRÁFICAS DA BACIA HIDROGRÁFICA DO TIETÊ-BATALHA	
Priorização para plantio em Mendonça	
Escala original 1:5.000 e Escala impressa 1:30.000	FEVEREIRO / 2012

ÓRGÃO FINANCIADOR		REALIZAÇÃO	
		COMITÊ DA BACIA HIDROGRÁFICA DO TIETÊ-BATALHA	

TOMADOR:	EMPRESA CONTRATADA
	
FUNDAÇÃO DE APOIO INSTITUCIONAL AO DESENVOLVIMENTO CIENTÍFICO E TECNOLÓGICO	



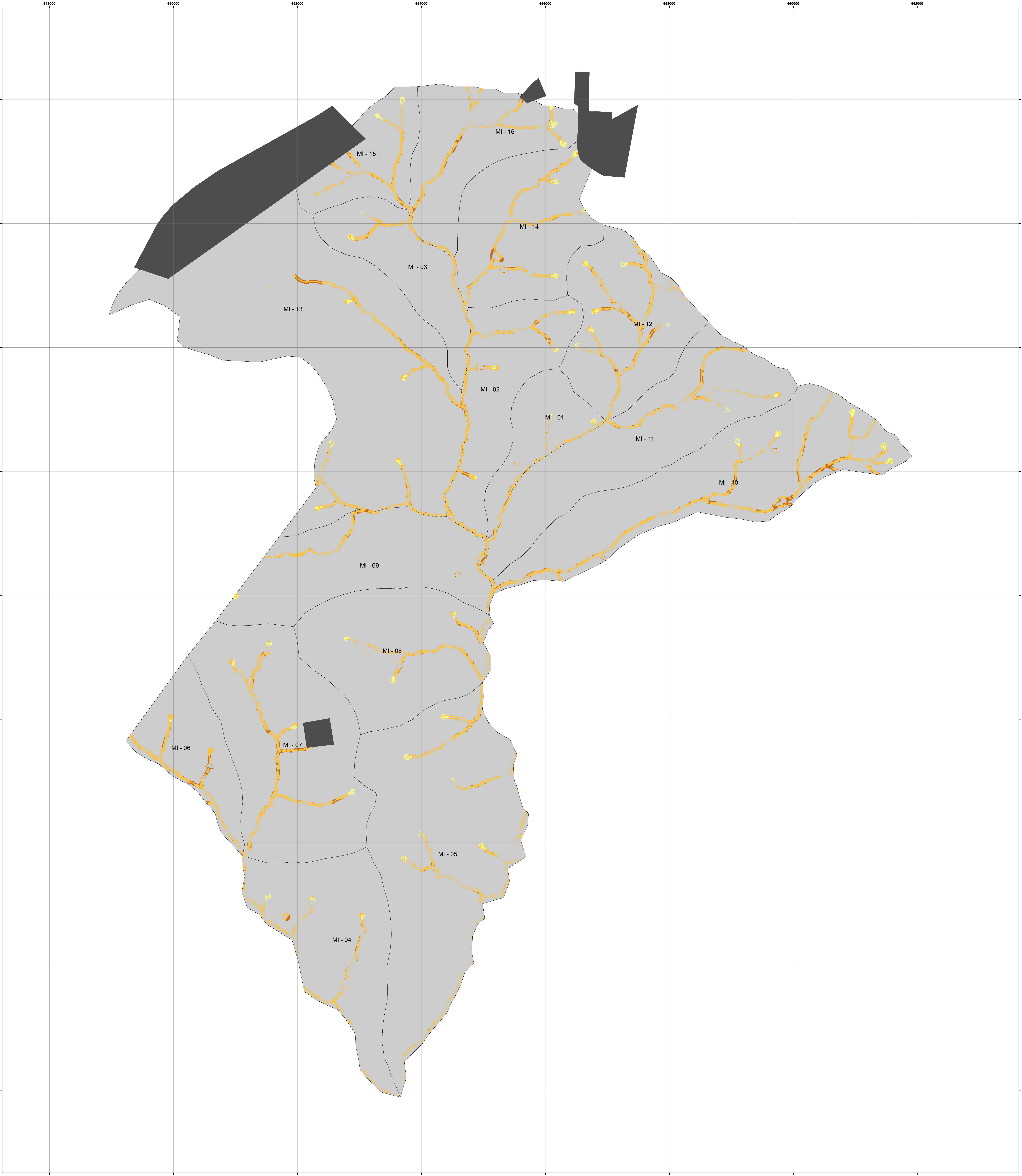
**FAI • UFSCar**

FUNDÇÃO DE APOIO INSTITUCIONAL AO DESENVOLVIMENTO CIENTÍFICO E TECNOLÓGICO



### 31 PRIORIZAÇÃO PARA PLANTIO EM MIRASSOL






**Legenda**

- Priorização para plantio em Mirassol
- Classes
- Alta - Média
  - Média - Média
  - Média - Baixa
  - Baixa - Baixa
  - Mancha urbana de Mirassol - Censo 2010
  - Sub-Bacias Mirassol

Área das Apps: 612,2 ha

Alta - Média: 21,5 ha  
Média - Média: 307 ha  
Média - Baixa: 29,5 ha  
Baixa - Baixa: 0,01



0 475 950 1.900 m

Córrego Alegre UTM 22s

COMITÊ DA BACIA HIDROGRÁFICA DO TIETÊ-BATALHA	
FUNDAÇÃO DE APOIO INSTITUCIONAL AO DESENVOLVIMENTO CIENTÍFICO E TECNOLÓGICO	
PLANO DIRETOR DE RECOMPOSIÇÃO FLORESTAL VISANDO A CONSERVAÇÃO DOS RECURSOS HÍDRICOS	
BASE DE DADOS DE INFORMAÇÕES GEOGRÁFICAS DA BACIA HIDROGRÁFICA DO TIETÊ-BATALHA	
Priorização para plantio em Mirassol	
Escala original 1:5.000 e Escala impressa 1:20.000	FEVEREIRO / 2012

ÓRGÃO FINANCIADOR		REALIZAÇÃO	
		COMITÊ DA BACIA HIDROGRÁFICA DO TIETÊ-BATALHA	

TOMADOR:	EMPRESA CONTRATADA
	
FUNDAÇÃO DE APOIO INSTITUCIONAL AO DESENVOLVIMENTO CIENTÍFICO E TECNOLÓGICO	



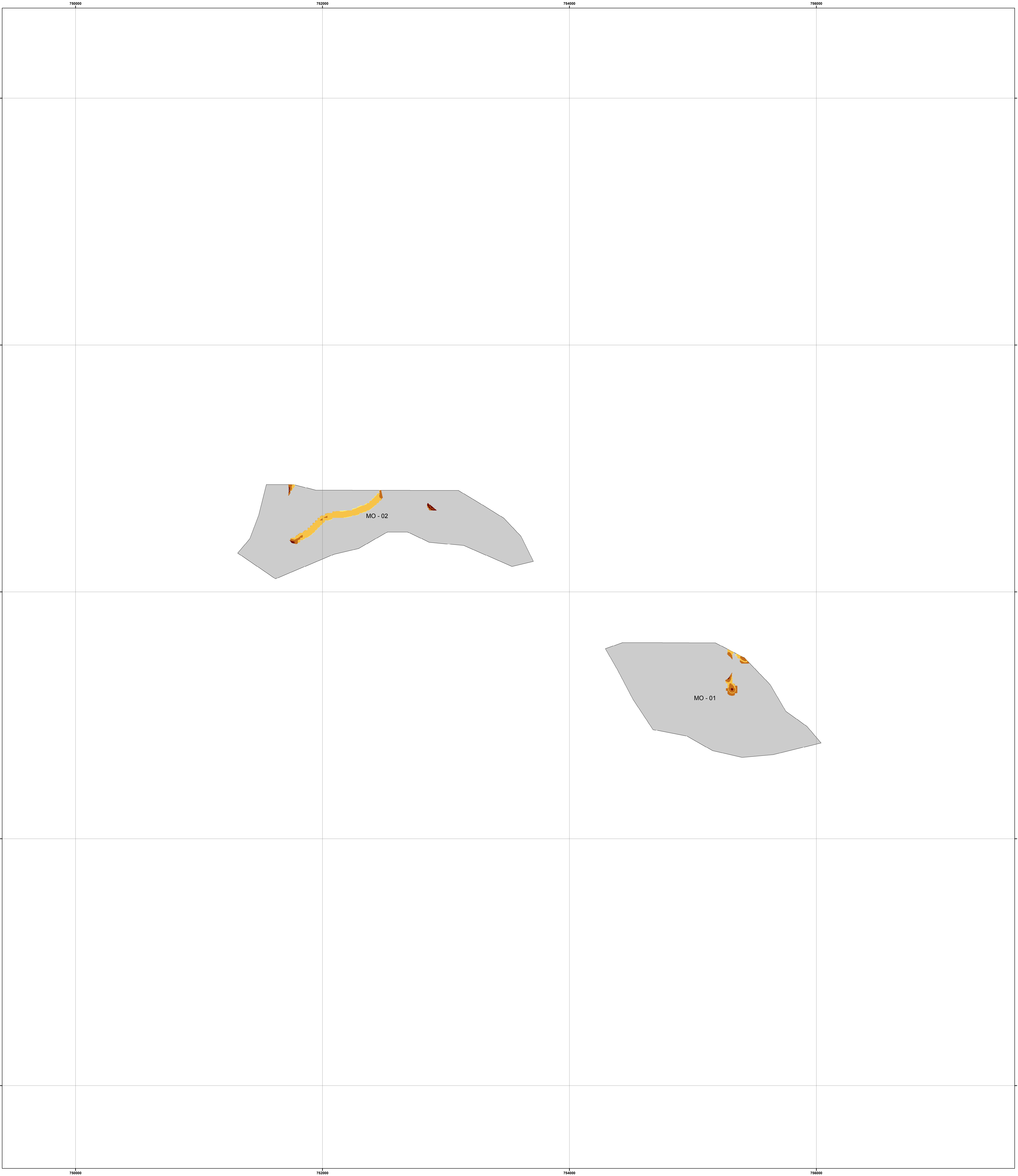


**FAI • UFSCar**

FUNDÇÃO DE APOIO INSTITUCIONAL AO DESENVOLVIMENTO CIENTÍFICO E TECNOLÓGICO



## 32 PRIORIZAÇÃO PARA PLANTIO EM MONTE ALTO



Legenda

- classes
- Alta - Média
  - Média - Média
  - Média - Baixa
  - Baixa - Baixa
  - Sub-Bacias Monte Alto


Área das Apps: 12,5 ha

Alta - Média: 0,27 ha

Média - Média: 1,65 ha

Média - Baixa: 4,6 ha


Baixa - Baixa: 0,20



0 270 540 1.080 m

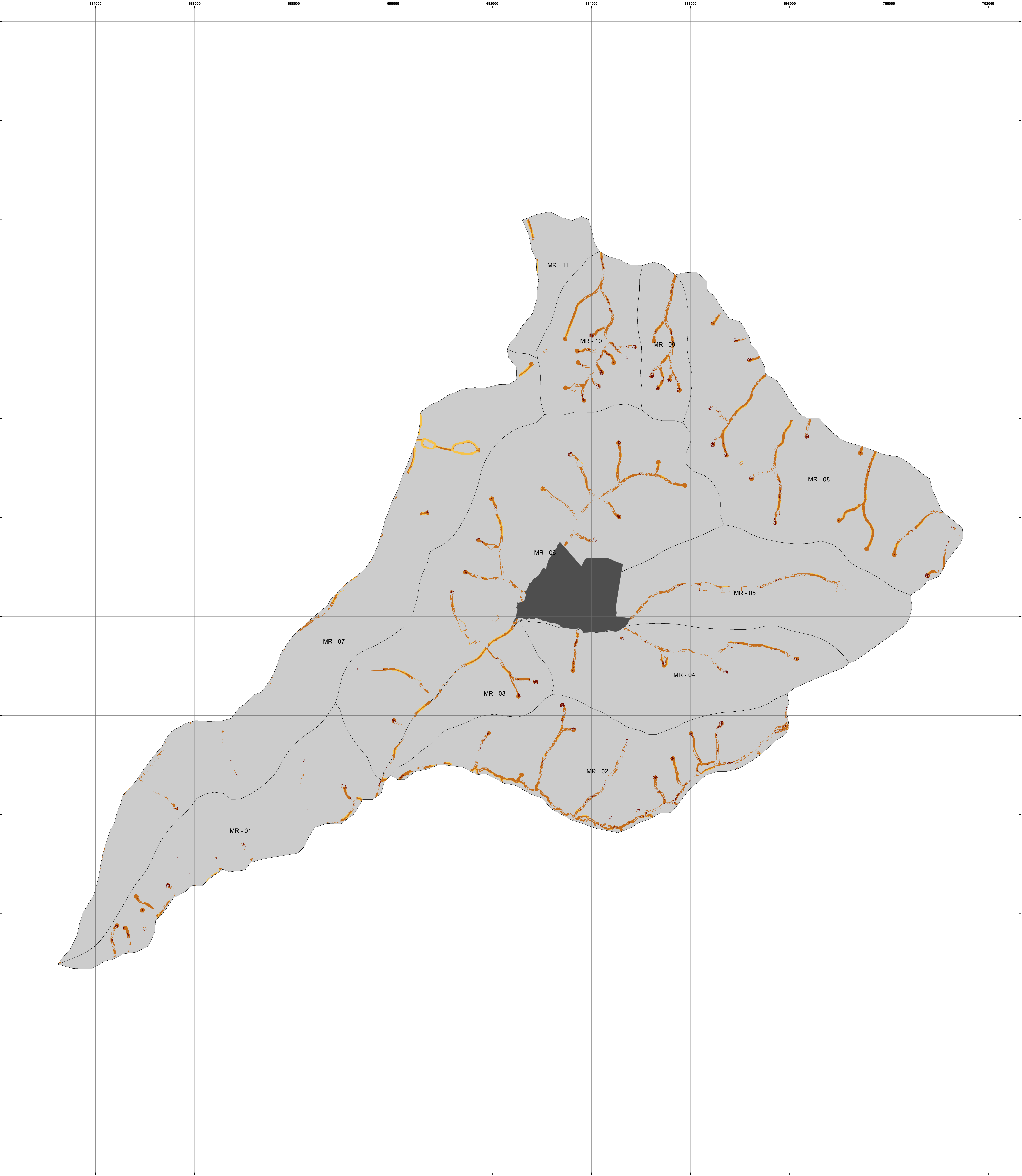
Córrego Alegre UTM 22s

COMITÉ DA BACIA HIDROGRÁFICA DO TIETÊ-BATALHA	
FUNDAÇÃO DE APOIO INSTITUCIONAL AO DESENVOLVIMENTO CIENTÍFICO E TECNOLÓGICO	
PLANO DIRETOR DE RECOMPOSIÇÃO FLORESTAL VISANDO A CONSERVAÇÃO DOS RECURSOS HÍDRICOS	
BASE DE DADOS DE INFORMAÇÕES GEOGRÁFICAS DA BACIA HIDROGRÁFICA DO TIETÊ-BATALHA	
Priorização para plantio em Monte Alto	
Escala original 1:5.000 e Escala impressa 1:10.000	FEVEREIRO / 2012

ÓRGÃO FINANCIADOR		REALIZAÇÃO	
TOMADOR: 		EMPRESA CONTRATADA: 	
FUNDAÇÃO DE APOIO INSTITUCIONAL AO DESENVOLVIMENTO CIENTÍFICO E TECNOLÓGICO			

### 33 PRIORIZAÇÃO PARA PLANTIO EM MARAPOAMA





**Legenda**


Priorização para plantio em Marapoama

Classes

- Alta - Média
- Média - Média
- Média - Baixa
- Baixa - Baixa
- Mancha urbana de Marapoama - Censo 2010
- Sub-Bacias Marapoama

Área das Apps: 611 ha



Alta - Média: 23 ha  
Média - Média: 229,7 ha  
Média - Baixa: 44,5 ha  
Baixa - Baixa: 0,01



0 600 1.200 2.400 m

Córrego Alegre UTM 22s

COMITÊ DA BACIA HIDROGRÁFICA DO TIETÊ-BATALHA	
FUNDAÇÃO DE APOIO INSTITUCIONAL AO DESENVOLVIMENTO CIENTÍFICO E TECNOLÓGICO	
PLANO DIRETOR DE RECOMPOSIÇÃO FLORESTAL VISANDO A CONSERVAÇÃO DOS RECURSOS HÍDRICOS	
BASE DE DADOS DE INFORMAÇÕES GEOGRÁFICAS DA BACIA HIDROGRÁFICA DO TIETÊ-BATALHA	
Priorização para plantio em Marapoama	
Escala original 1:5.000 e Escala impressa 1:25.000	FEVEREIRO / 2012

ÓRGÃO FINANCIADOR		REALIZAÇÃO	
-------------------	---	------------	---

TOMADOR:		EMPRESA CONTRATADA	
----------	---	--------------------	---



**FAI • UFSCar**

FUNDAÇÃO DE APOIO INSTITUCIONAL AO DESENVOLVIMENTO CIENTÍFICO E TECNOLÓGICO



## 34 PRIORIZAÇÃO PARA PLANTIO EM NOVA ALIANÇA






**Legenda**

Priorização para plantio em Nova Aliança

- Classes
- Alta - Alta
  - Alta - Média
  - Média - Média
  - Média - Baixa
  - Baixa - Baixa
  - Mancha urbana de Nova Aliança - Censo 2010
  - Sub-Bacias Nova Aliança



Área das Apps: 1.233,5 ha



Alta - Alta: 0,03 ha  
Alta - Média: 27 ha  
Média - Média: 567,39ha  
Média - Baixa: 17,30 ha  
Baixa - Baixa: 0,01



Córrego Alegre UTM 22s

COMITÊ DA BACIA HIDROGRÁFICA DO TIETÊ-BATALHA	
FUNDAÇÃO DE APOIO INSTITUCIONAL AO DESENVOLVIMENTO CIENTÍFICO E TECNOLÓGICO	
PLANO DIRETOR DE RECOMPOSIÇÃO FLORESTAL VISANDO A CONSERVAÇÃO DOS RECURSOS HÍDRICOS	
BASE DE DADOS DE INFORMAÇÕES GEOGRÁFICAS DA BACIA HIDROGRÁFICA DO TIETÊ-BATALHA	
Priorização para plantio em Nova Aliança	
Escala original 1:5.000 e Escala impressa 1:30.000	FEVEREIRO / 2012

ÓRGÃO FINANCIADOR		REALIZAÇÃO	
		COMITÊ DA BACIA HIDROGRÁFICA DO TIETÊ-BATALHA	

TOMADOR:	EMPRESA CONTRATADA
	
FUNDAÇÃO DE APOIO INSTITUCIONAL AO DESENVOLVIMENTO CIENTÍFICO E TECNOLÓGICO	





**FAI • UFSCar**

FUNDÇÃO DE APOIO INSTITUCIONAL AO DESENVOLVIMENTO CIENTÍFICO E TECNOLÓGICO



### 35 PRIORIZAÇÃO PARA PLANTIO EM NOVO HORIZONTE



**Legenda**


Priorização para plantio em Novo Horizonte

Classes

- Alta - Alta
- Alta - Média
- Média - Média
- Média - Baixa
- Mancha urbana de Novo Horizonte - Censo 2010
- Sub-Bacias Novo Horizonte

Área das Apps: 7.917,4 ha



Alta - Alta: 6,2 ha  
Alta - Média: 1.960 ha  
Média - Média: 2.243 ha  
Média - Baixa: 0,01ha



0 1.950 3.900 7.800 m

Córrego Alegre UTM 22s

COMITÊ DA BACIA HIDROGRÁFICA DO TIETÊ-BATALHA	
FUNDAÇÃO DE APOIO INSTITUCIONAL AO DESENVOLVIMENTO CIENTÍFICO E TECNOLÓGICO	
PLANO DIRETOR DE RECOMPOSIÇÃO FLORESTAL VISANDO A CONSERVAÇÃO DOS RECURSOS HÍDRICOS	
BASE DE DADOS DE INFORMAÇÕES GEOGRÁFICAS DA BACIA HIDROGRÁFICA DO TIETÊ-BATALHA	
Priorização para plantio em Novo Horizonte	
Escala original 1:5.000 e Escala impressa 1:75.000	FEVEREIRO / 2012

ÓRGÃO FINANCIADOR	REALIZAÇÃO
	

TOMADOR:	EMPRESA CONTRATADA
	
FUNDAÇÃO DE APOIO INSTITUCIONAL AO DESENVOLVIMENTO CIENTÍFICO E TECNOLÓGICO	



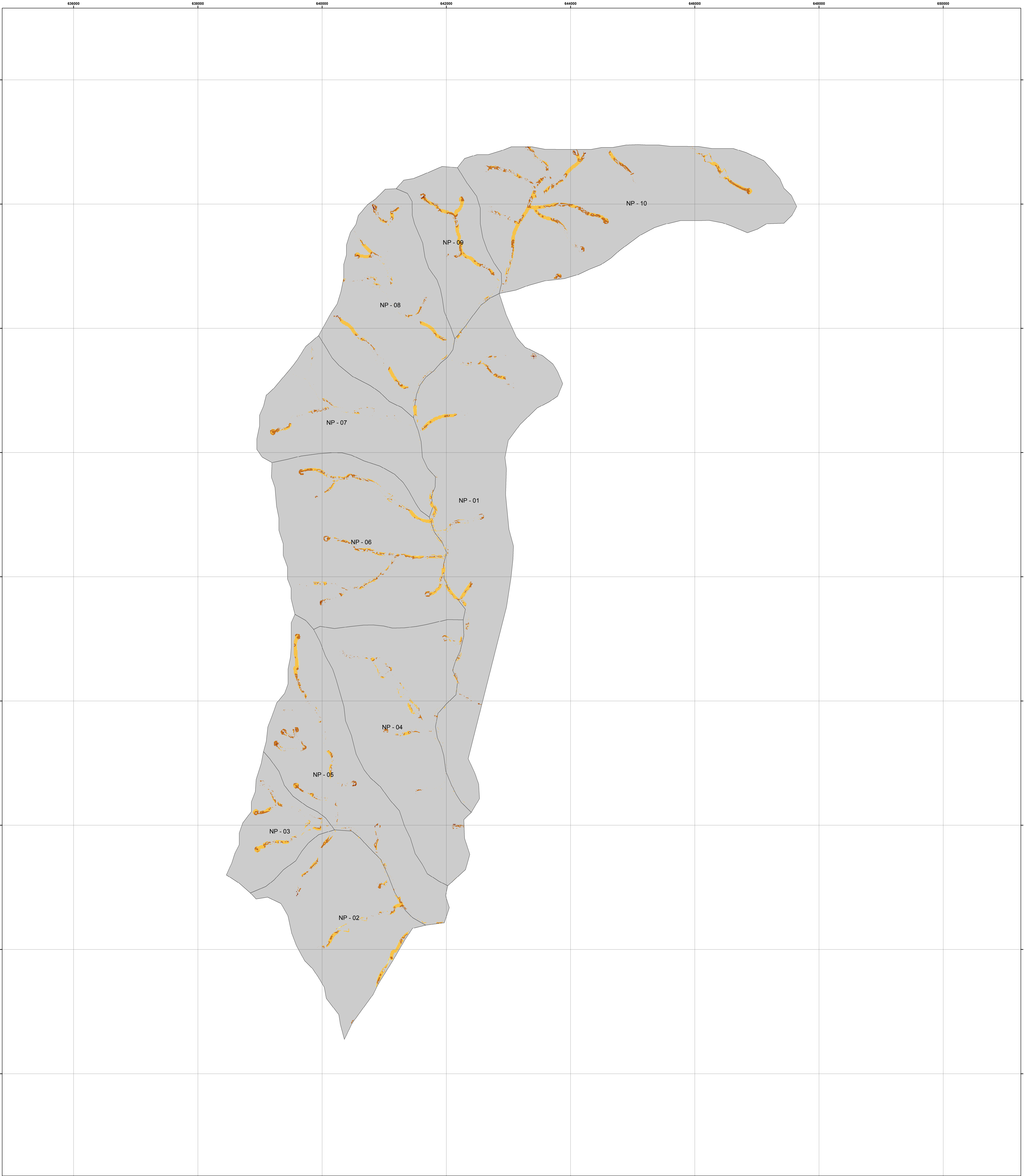
**FAI • UFSCar**

FUNDAÇÃO DE APOIO INSTITUCIONAL AO DESENVOLVIMENTO CIENTÍFICO E TECNOLÓGICO



## 36 PRIORIZAÇÃO PARA PLANTIO EM NEVES PAULISTA





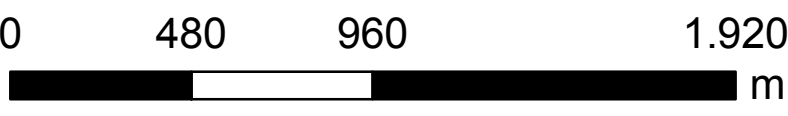

**Legenda**

Priorização para plantio em Neves Paulista

- Classes
- Alta - Alta
  - Alta - Média
  - Média - Média
  - Média - Baixa
  - Sub-Bacias Neves Paulista

Área das Apps: 419,7 ha

Alta - Alta: 0,7 ha  
Alta - Média: 49 ha  
Média - Média: 78 ha  
Média - Baixa: 0,9 ha



Córrego Alegre UTM 22s

COMITÉ DA BACIA HIDROGRÁFICA DO TIETÊ-BATALHA	
FUNDAÇÃO DE APOIO INSTITUCIONAL AO DESENVOLVIMENTO CIENTÍFICO E TECNOLÓGICO	
PLANO DIRETOR DE RECOMPOSIÇÃO FLORESTAL VISANDO A CONSERVAÇÃO DOS RECURSOS HÍDRICOS	
BASE DE DADOS DE INFORMAÇÕES GEOGRÁFICAS DA BACIA HIDROGRÁFICA DO TIETÊ-BATALHA	
Priorização para plantio em Neves Paulista	
Escala original 1:5.000 e Escala impressa 1:20.000	FEVEREIRO / 2012

ÓRGÃO FINANCIADOR		REALIZAÇÃO	
		COMITÉ DA BACIA HIDROGRÁFICA DO TIETÊ-BATALHA	

TOMADOR:	EMPRESA CONTRATADA
	
FUNDAÇÃO DE APOIO INSTITUCIONAL AO DESENVOLVIMENTO CIENTÍFICO E TECNOLÓGICO	

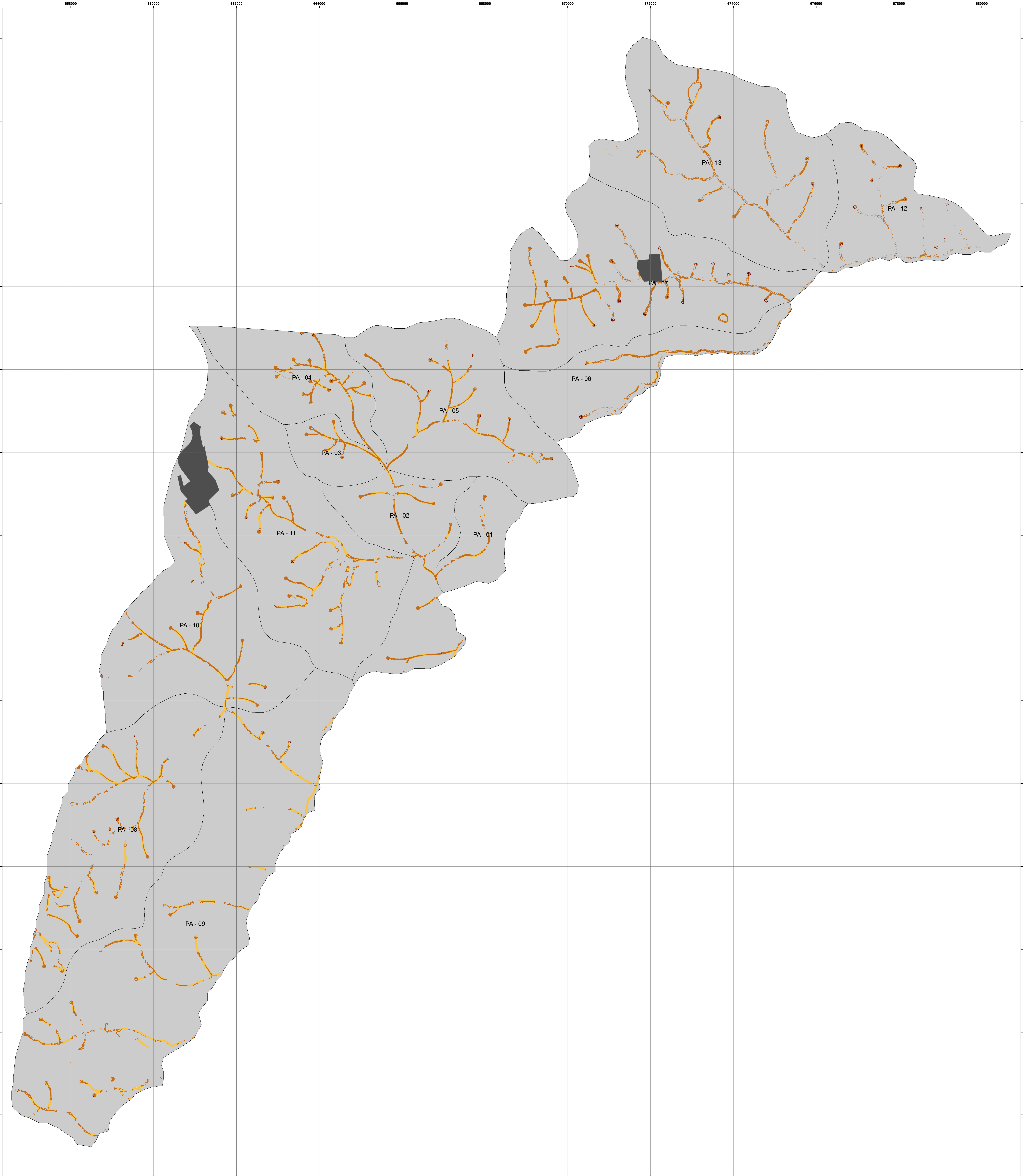


**FAI • UFSCar**

FUNDÇÃO DE APOIO INSTITUCIONAL AO DESENVOLVIMENTO CIENTÍFICO E TECNOLÓGICO



### 37 PRIORIZAÇÃO PARA PLANTIO EM PRESIDENTE ALVES



**Legenda**


Priorização para plantio em Presidente Alves

Classes

- Alta - Média
- Média - Média
- Média - Baixa
- Baixa - Baixa
- Mancha urbana de Presidente Alves - Censo 2010
- Sub-Bacias Presidente Alves

Área das Apps: 1.231 ha

Alta - Média: 22,08 ha  
Média - Média: 778 ha  
Média - Baixa: 290,48 ha  
Baixa - Baixa: 0,07 ha



0 700 1.400 2.800 m

Córrego Alegre UTM 22s

COMITÊ DA BACIA HIDROGRÁFICA DO TIETÊ-BATALHA	
FUNDAÇÃO DE APOIO INSTITUCIONAL AO DESENVOLVIMENTO CIENTÍFICO E TECNOLÓGICO	
PLANO DIRETOR DE RECOMPOSIÇÃO FLORESTAL VISANDO A CONSERVAÇÃO DOS RECURSOS HÍDRICOS	
BASE DE DADOS DE INFORMAÇÕES GEOGRÁFICAS DA BACIA HIDROGRÁFICA DO TIETÊ-BATALHA	
Priorização para plantio em Presidente Alves	
Escala original 1:5.000 e Escala impressa 1:30.000	
FEVEREIRO / 2012	

ÓRGÃO FINANCIADOR		REALIZAÇÃO	
TOMADOR:		EMPRESA CONTRATADA	
			
FUNDAÇÃO DE APOIO INSTITUCIONAL AO DESENVOLVIMENTO CIENTÍFICO E TECNOLÓGICO			



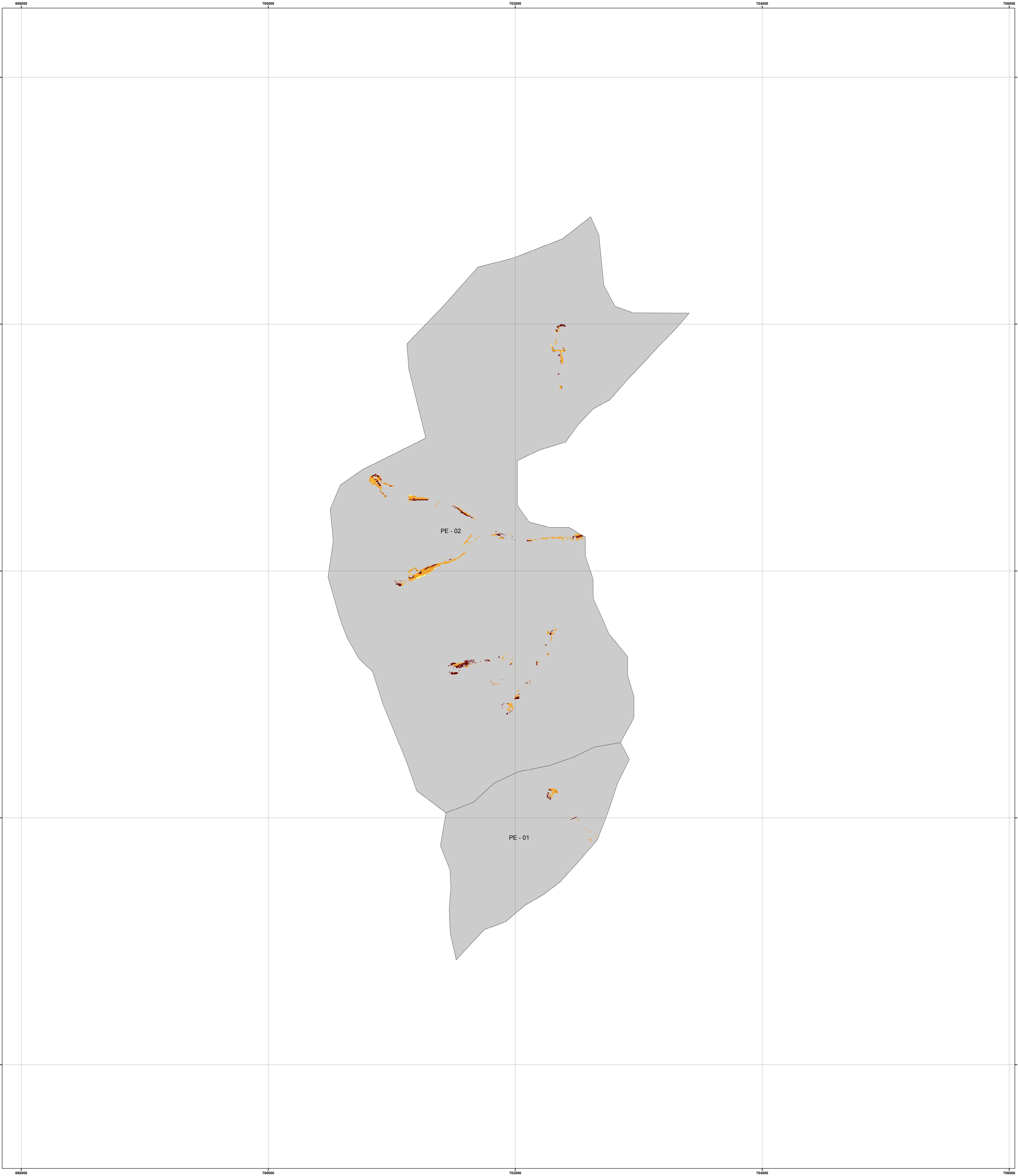


**FAI • UFSCar**

FUNDAÇÃO DE APOIO INSTITUCIONAL AO DESENVOLVIMENTO CIENTÍFICO E TECNOLÓGICO



## 38 PRIORIZAÇÃO PARA PLANTIO EM PEDERNEIRAS




**Legenda**

Priorizaçãopara plantio em Pederneiras  
Classes

- Alta - Média
- Média - Média
- Média - Baixa
- Sub-Bacias Pederneiras

Área das Apps: 38,4 ha  
Alta - Média: 1,9 ha  
Média - Média: 4,78 ha  
Média - Baixa: 0,19 ha



0 250 500 1.000  
m

Córrego Alegre UTM 22s

COMITÉ DA BACIA HIDROGRÁFICA DO TIETÊ-BATALHA	
FUNDAÇÃO DE APOIO INSTITUCIONAL AO DESENVOLVIMENTO CIENTÍFICO E TECNOLÓGICO	
PLANO DIRETOR DE RECOMPOSIÇÃO FLORESTAL VISANDO A CONSERVAÇÃO DOS RECURSOS HIDRICOS	
BASE DE DADOS DE INFORMAÇÕES GEOGRÁFICAS DA BACIA HIDROGRÁFICA DO TIETÊ-BATALHA	
Priorização para plantio em Pederneiras	
Escala original 1:5.000 e Escala impressa 1:10.000	FEVEREIRO / 2012

ÓRGÃO FINANCIADOR		REALIZAÇÃO	
		COMITÉ DA BACIA HIDROGRÁFICA DO TIETÊ-BATALHA	

TOMADOR:	EMPRESA CONTRATADA
	
FUNDAÇÃO DE APOIO INSTITUCIONAL AO DESENVOLVIMENTO CIENTÍFICO E TECNOLÓGICO	



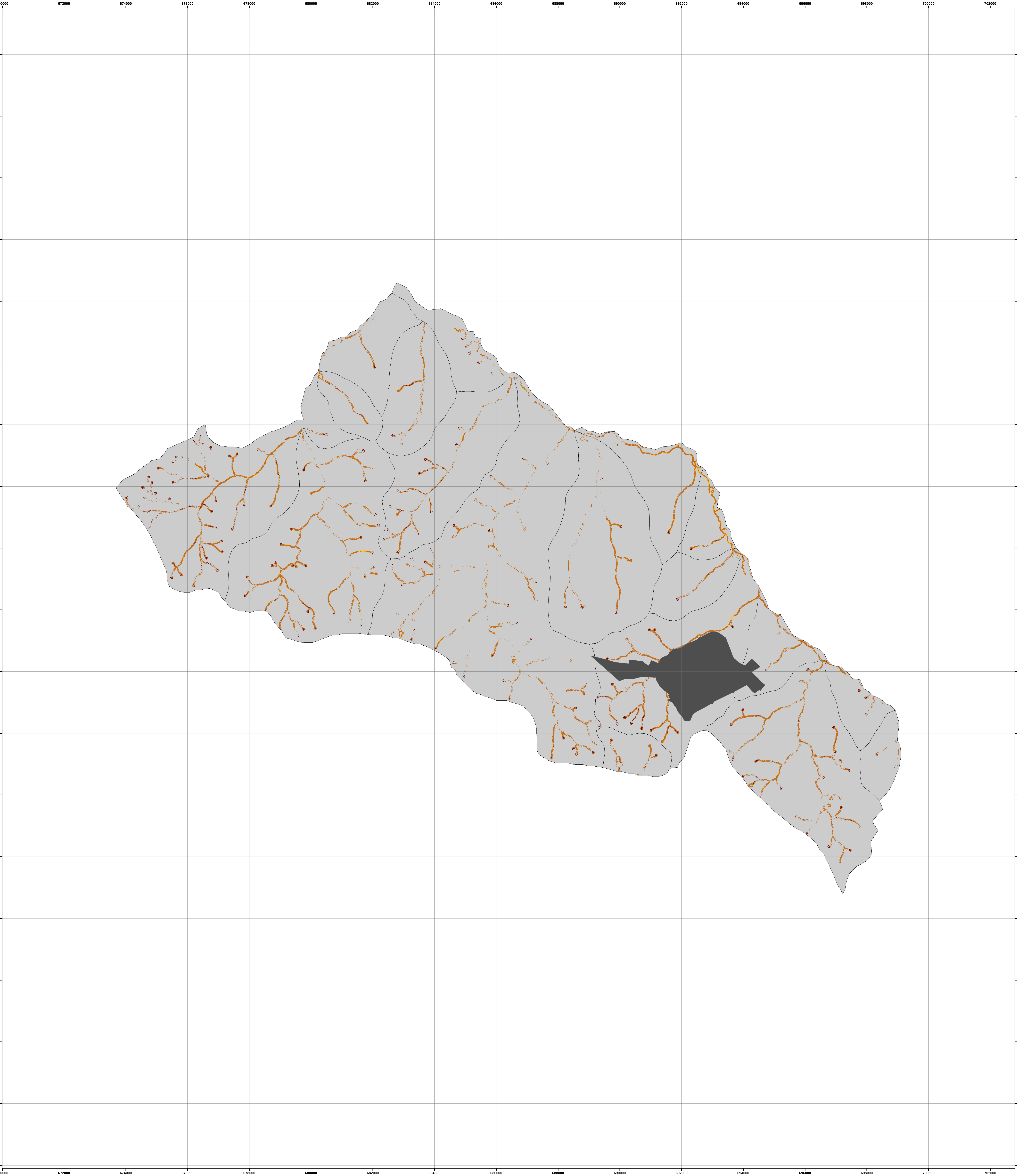
**FAI • UFSCar**

FUNDÇÃO DE APOIO INSTITUCIONAL AO DESENVOLVIMENTO CIENTÍFICO E TECNOLÓGICO



### 39 PRIORIZAÇÃO PARA PLANTIO EM PIRATININGA





**Legenda**

Priorização para plantio em Piratininga

Classes

- Alta - Média
- Média - Média
- Média - Baixa
- Baixa - Baixa
- Mancha urbana de Piratininga - Censo 2010
- Sub-Bacias Piratininga


Área das Apps: 1.480,5 ha

Alta - Média: 60 ha

Média - Média: 562 ha

Média - Baixa: 47,4 ha

Baixa - Baixa: 0,01 ha



0 900 1.800 3.600 m

Córrego Alegre UTM 22s

COMITÊ DA BACIA HIDROGRÁFICA DO TIETÊ-BATALHA

FUNDAÇÃO DE APOIO INSTITUCIONAL AO DESENVOLVIMENTO CIENTÍFICO E TECNOLÓGICO

PLANO DIRETOR DE RECOMPOSIÇÃO FLORESTAL  
VISANDO A CONSERVAÇÃO DOS RECURSOS HÍDRICOS

BASE DE DADOS DE INFORMAÇÕES GEOGRÁFICAS DA BACIA HIDROGRÁFICA DO TIETÊ-BATALHA

Priorização para plantio em Piratininga

Escala original 1:5.000 e Escala impressa 1:40.000

FEVEREIRO / 2012

ÓRGÃO FINANCIADOR

REALIZAÇÃO

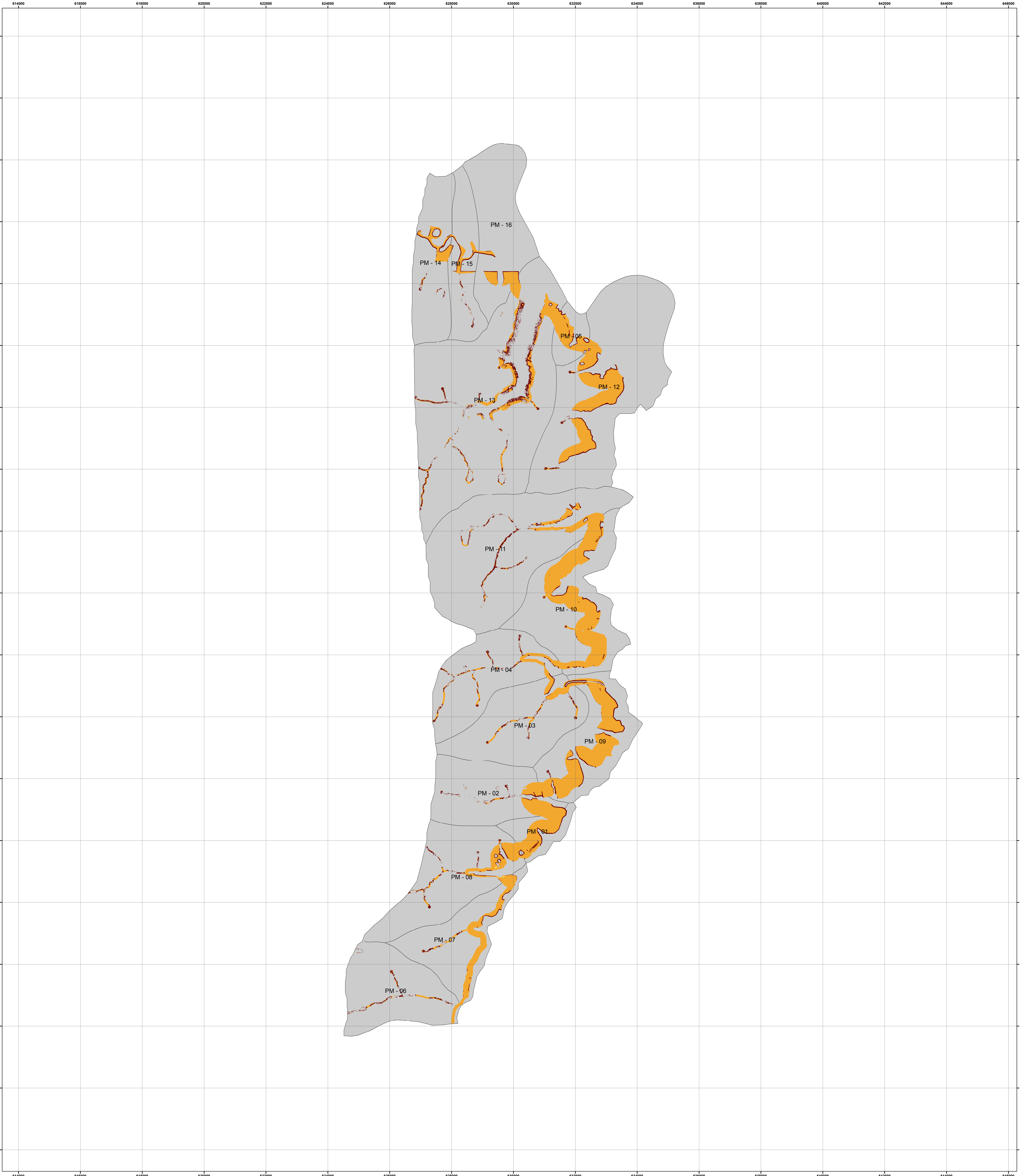
COMITÊ DA BACIA HIDROGRÁFICA DO  
TIETÊ-BATALHA

TOMADOR:

FUNDAÇÃO DE APOIO INSTITUCIONAL AO DESENVOLVIMENTO CIENTÍFICO E TECNOLÓGICO

EMPRESA CONTRATADA

## 40 PRIORIZAÇÃO PARA PLANTIO EM PROMISSÃO



**Legenda**


Priorizacao para plantio em Promissão

Classes

- Alta - Média
- Média - Média
- Média - Baixa
- Sub-Bacias Promissão

Área das Apps: 2.587,3 ha



Alta - Média: 235,2 ha  
Média - Média: 1.582,3 ha  
Média - Baixa:1,05 ha



0 1.050 2.100 4.200 m

Córrego Alegre UTM 22s

COMITÉ DA BACIA HIDROGRÁFICA DO TIETÊ-BATALHA	
FUNDAÇÃO DE APOIO INSTITUCIONAL AO DESENVOLVIMENTO CIENTÍFICO E TECNOLÓGICO	
PLANO DIRETOR DE RECOMPOSIÇÃO FLORESTAL VISANDO À CONSERVAÇÃO DOS RECURSOS HÍDRICOS	
BASE DE DADOS DE INFORMAÇÕES GEOGRÁFICAS DA BACIA HIDROGRÁFICA DO TIETÊ-BATALHA	
Priorização para plantio em Promissão	
Escala original 1:5.000 e Escala impressa 1:40.000	FEVEREIRO / 2012

ÓRGÃO FINANCIADOR		REALIZAÇÃO	
-------------------	---	------------	---

TOMADOR:		EMPRESA CONTRATADA	
----------	---	--------------------	---



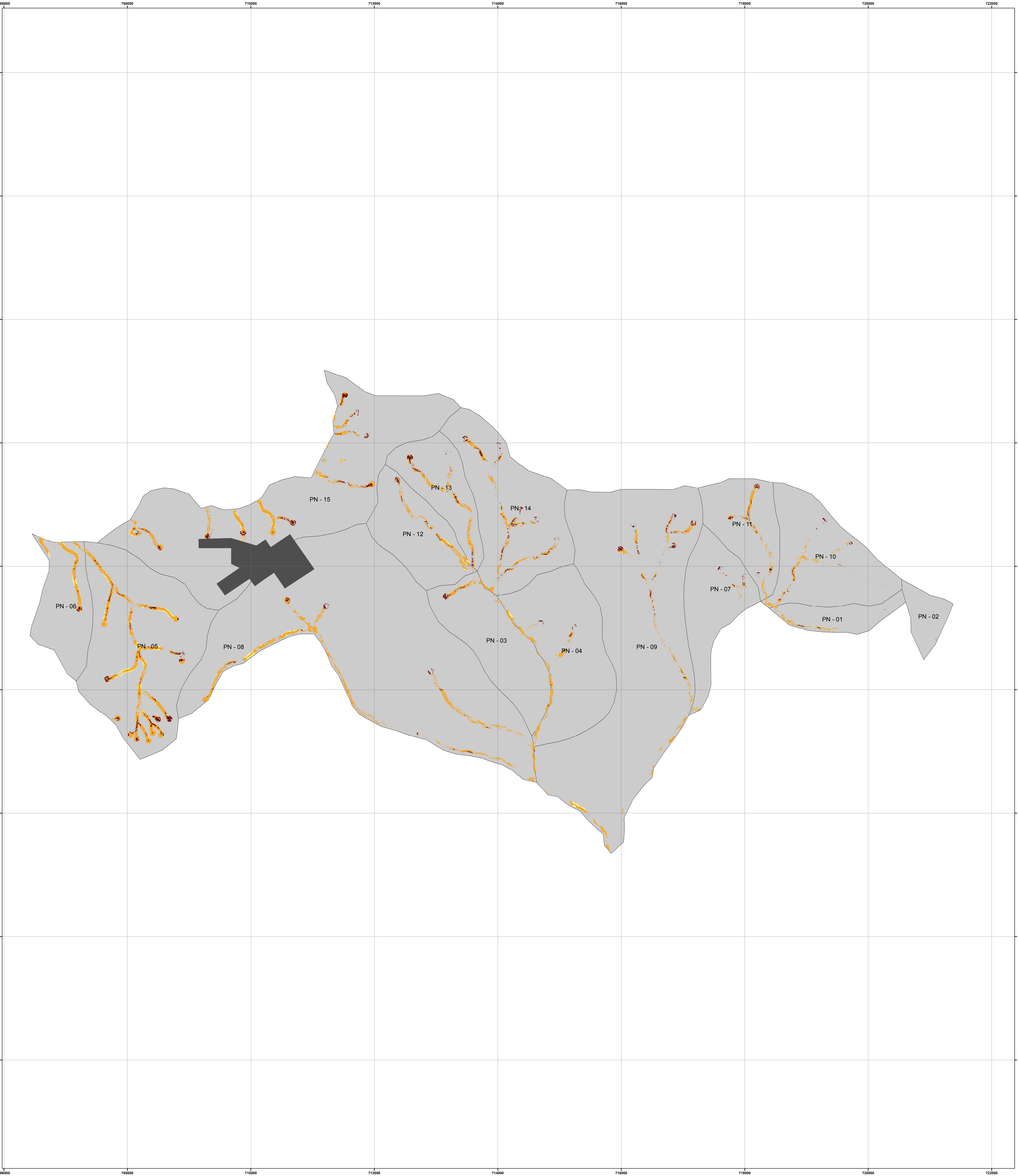


**FAI • UFSCar**

FUNDAÇÃO DE APOIO INSTITUCIONAL AO DESENVOLVIMENTO CIENTÍFICO E TECNOLÓGICO



## 41 PRIORIZAÇÃO PARA PLANTIO EM PINDORAMA

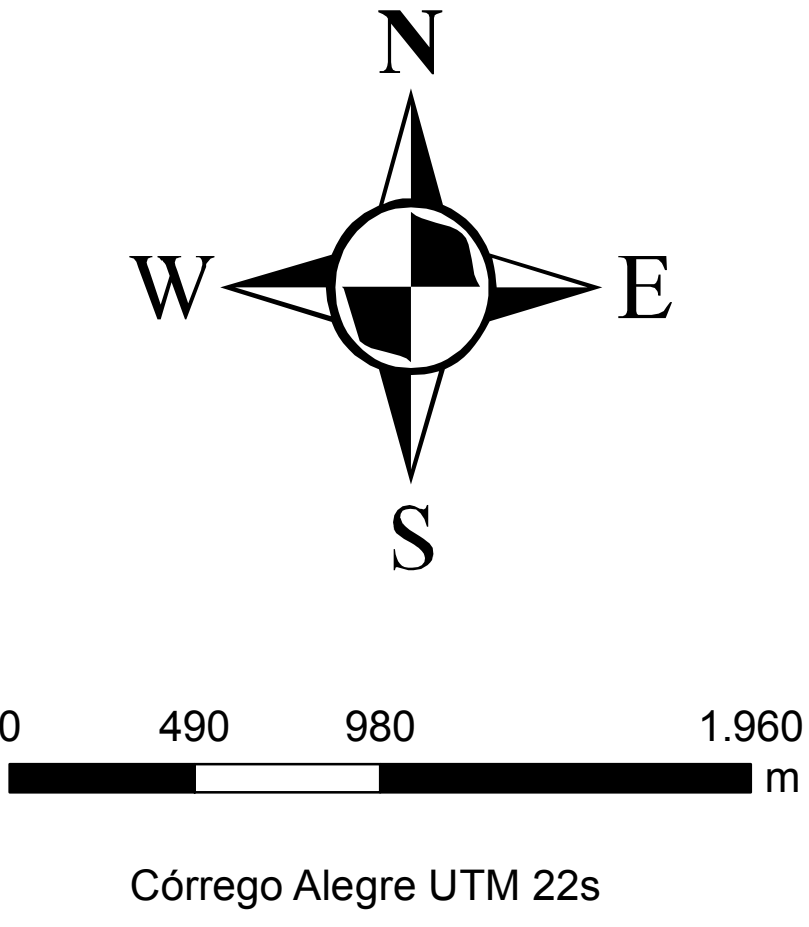


**Legenda**





- Priorização para plantio em Pindorama
- Classes
- Alta - Média
  - Média - Média
  - Média - Baixa
  - Mancha urbana de Pindorama - Censo 2010
  - Sub-Bacias Pindorama

Área das Apps: 389,2 ha

Alta - Alta: 0,07 ha  
Alta - Média: 20,89 ha  
Média - Média: 135,36 ha  
Média - Baixa: 7,6 ha



COMITÉ DA BACIA HIDROGRÁFICA DO TIETÊ-BATALHA	
FUNDAÇÃO DE APOIO INSTITUCIONAL AO DESENVOLVIMENTO CIENTÍFICO E TECNOLÓGICO	
PLANO DIRETOR DE RECOMPOSIÇÃO FLORESTAL VISANDO A CONSERVAÇÃO DOS RECURSOS HÍDRICOS	
BASE DE DADOS DE INFORMAÇÕES GEOGRÁFICAS DA BACIA HIDROGRÁFICA DO TIETÊ-BATALHA	
Priorização para plantio em Pindorama	
Escala original 1:5.000 e Escala impressa 1:20.000	FEVEREIRO / 2012

ÓRGÃO FINANCIADOR		REALIZAÇÃO	
TOMADOR: 		EMPRESA CONTRATADA: 	



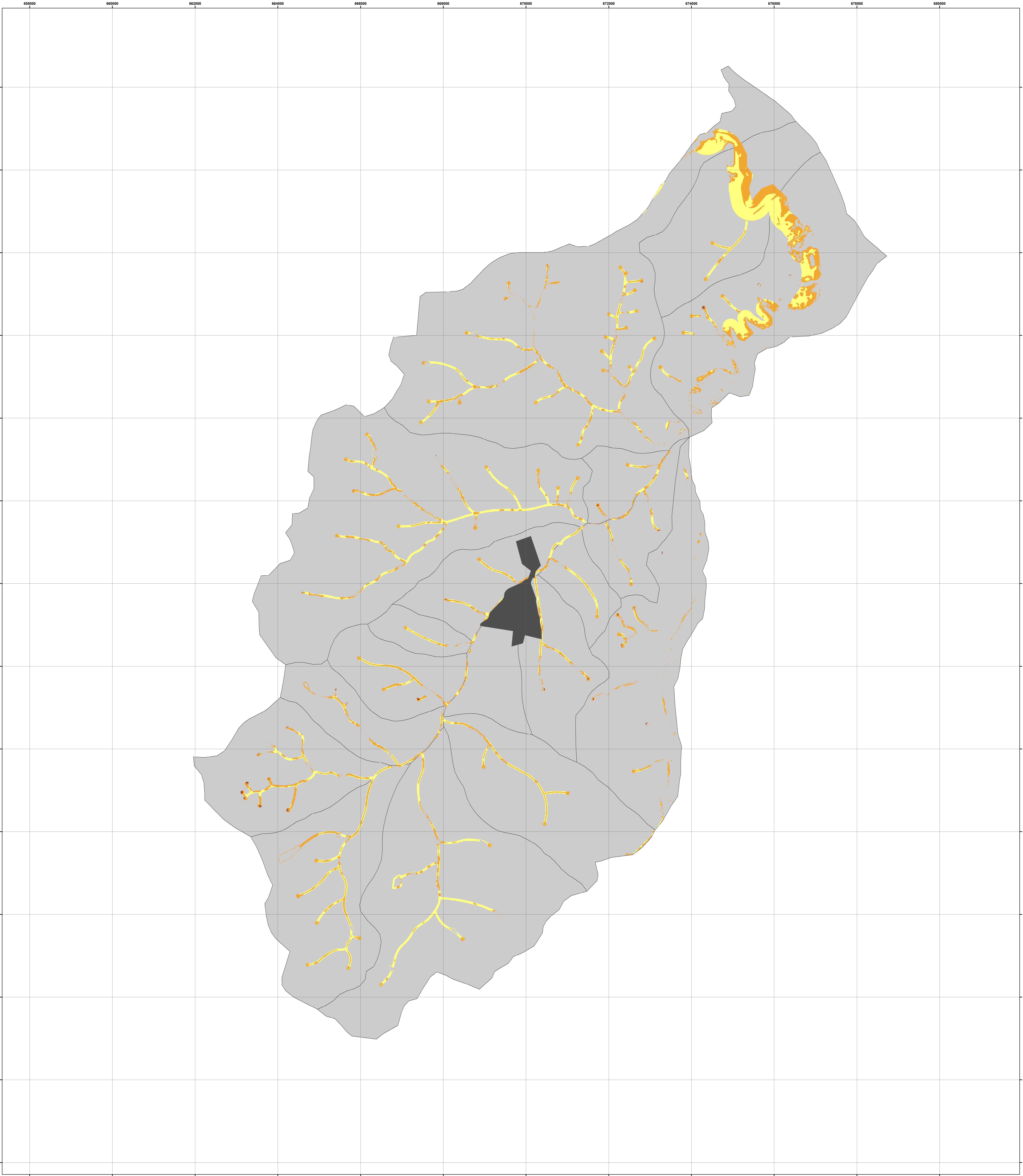
**FAI • UFSCar**

FUNDÇÃO DE APOIO INSTITUCIONAL AO DESENVOLVIMENTO CIENTÍFICO E TECNOLÓGICO



## 42 PRIORIZAÇÃO PARA PLANTIO EM PONGAÍ





**Legenda**


- Priorização para plantio em Pongai
- Classes
- Alta -Alta
  - Alta - Média
  - Média - Média
  - Mancha urbana de Pongai - Censo 2010
  - Sub-Bacias Pongai

Área das Apps: 1.391 ha

Alta - Alta: 2,2 ha

Alta - Média: 438,48 ha

Média - Média: 485,85 ha



0 750 1.500 3.000 m

Córrego Alegre UTM 22s

COMITÊ DA BACIA HIDROGRÁFICA DO TIETÊ-BATALHA	
FUNDAÇÃO DE APOIO INSTITUCIONAL AO DESENVOLVIMENTO CIENTÍFICO E TECNOLÓGICO	
PLANO DIRETOR DE RECOMPOSIÇÃO FLORESTAL VISANDO À CONSERVAÇÃO DOS RECURSOS HÍDRICOS	
BASE DE DADOS DE INFORMAÇÕES GEOGRÁFICAS DA BACIA HIDROGRÁFICA DO TIETÊ-BATALHA	
Priorização para plantio em Pongai	
Escala original 1:5.000 e Escala impressa 1:30.000	FEVEREIRO / 2012

ÓRGÃO FINANCIADOR		REALIZAÇÃO	
		COMITÊ DA BACIA HIDROGRÁFICA DO TIETÊ-BATALHA	

TOMADOR:	EMPRESA CONTRATADA
	
FUNDAÇÃO DE APOIO INSTITUCIONAL AO DESENVOLVIMENTO CIENTÍFICO E TECNOLÓGICO	



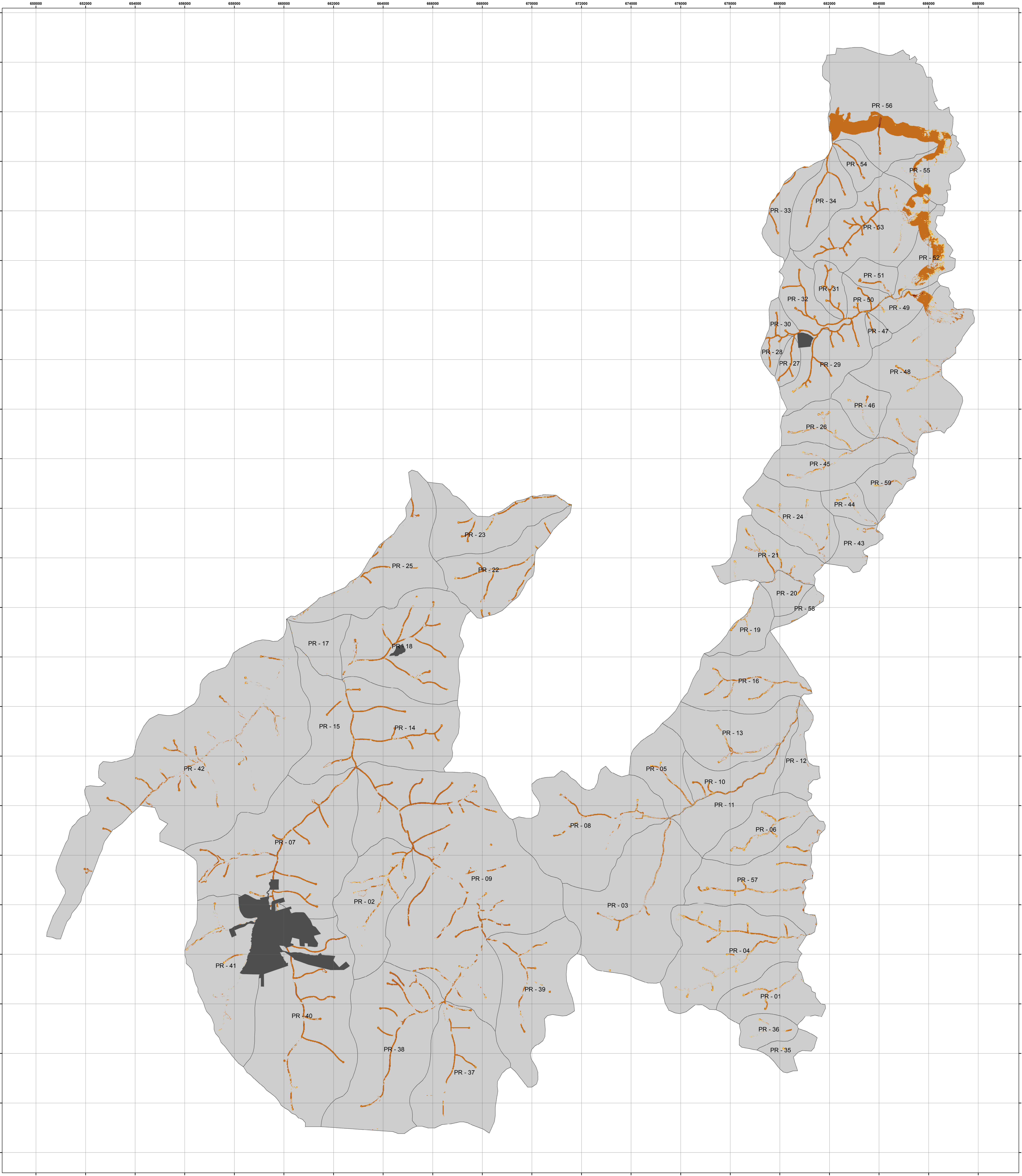
**FAI • UFSCar**

FUNDÇÃO DE APOIO INSTITUCIONAL AO DESENVOLVIMENTO CIENTÍFICO E TECNOLÓGICO



## 43 PRIORIZAÇÃO PARA PLANTIO EM PIRAJUÍ






Legenda

- Priorização para plantio em Pirajuí
- Classes
- Alta - Alta
  - Alta - Média
  - Média - Média
  - Média - Baixa
  - Mancha urbana de Pirajuí - Censo 2010
  - Sub-Bacias Pirajuí

Área das Apps: 3.446,8 ha



Alta - Alta: 0,02 ha  
Alta - Média: 613,8 ha  
Média - Média: 2.493 ha  
Média - Baixa: 51,5 ha



0 1.200 2.400 4.800 m

Córrego Alegre UTM 22s

COMITÊ DA BACIA HIDROGRÁFICA DO TIETÊ-BATALHA	
FUNDAÇÃO DE APOIO INSTITUCIONAL AO DESENVOLVIMENTO CIENTÍFICO E TECNOLÓGICO	
PLANO DIRETOR DE RECOMPOSIÇÃO FLORESTAL VISANDO A CONSERVAÇÃO DOS RECURSOS HÍDRICOS	
BASE DE DADOS DE INFORMAÇÕES GEOGRÁFICAS DA BACIA HIDROGRÁFICA DO TIETÊ-BATALHA	
Priorização para plantio em Pirajuí	
Escala original 1:5.000 e Escala impressa 1:50.000	FEVEREIRO / 2012

ÓRGÃO FINANCIADOR	REALIZAÇÃO
	

TOMADOR:	EMPRESA CONTRATADA
	
<small>FUNDAÇÃO DE APOIO INSTITUCIONAL AO DESENVOLVIMENTO CIENTÍFICO E TECNOLÓGICO</small>	



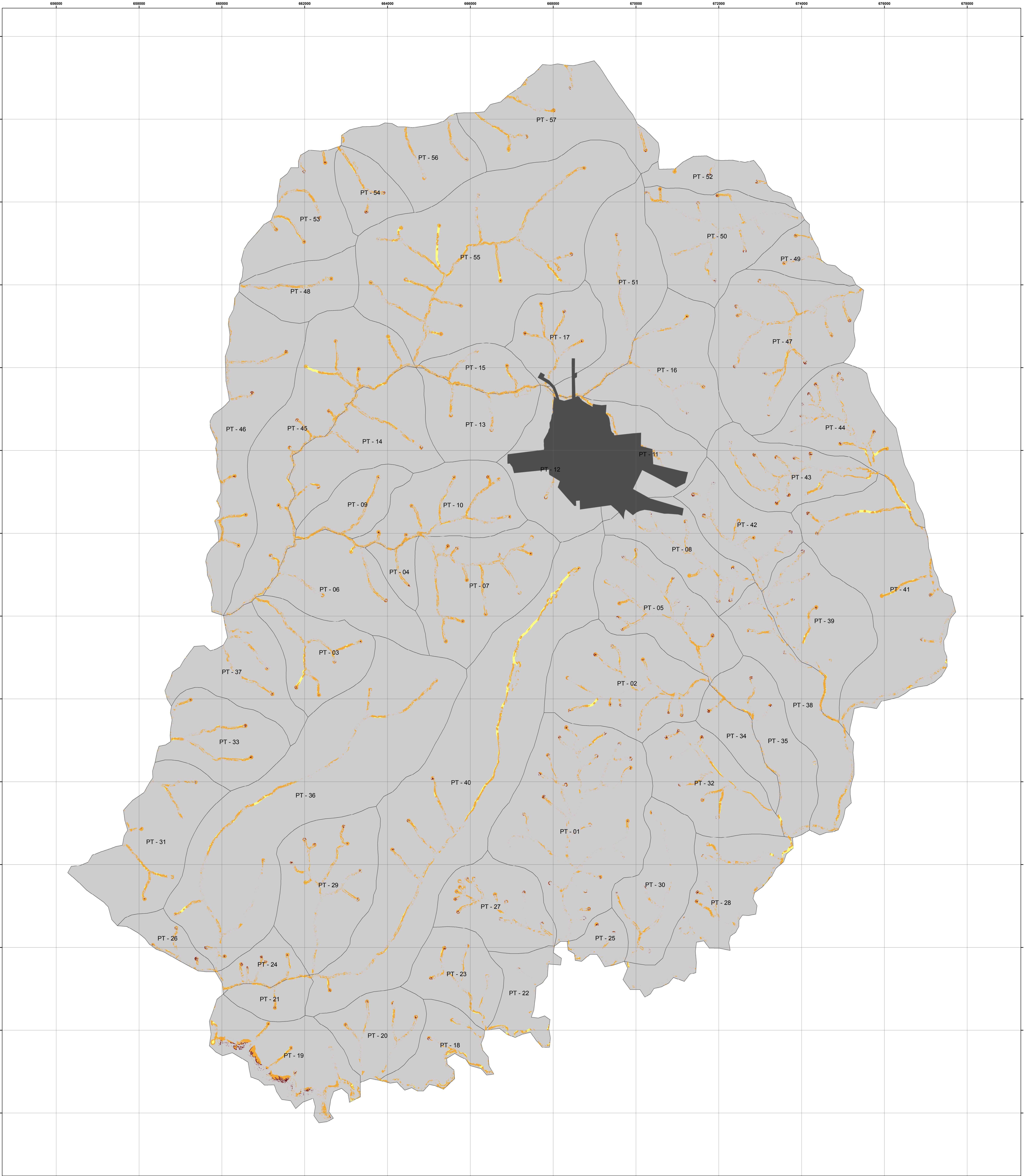


**FAI • UFSCar**

FUNDÇÃO DE APOIO INSTITUCIONAL AO DESENVOLVIMENTO CIENTÍFICO E TECNOLÓGICO



## 44 PRIORIZAÇÃO PARA PLANTIO EM POTIRENDABA



**Legenda**


Priorização para plantio em Potirendaba

Classes

- Alta - Média
- Média - Média
- Média - Baixa
- Mancha urbana de Potirendaba - Censo 2010
- Sub-Bacias Potirendaba

Área das Apps: 2.443 ha


Alta - Média: 27,4 ha  
Média - Média: 709 ha  
Média - Baixa: 75,7 ha



0 700 1.400 2.800 m

Córrego Alegre UTM 22s

COMITÊ DA BACIA HIDROGRÁFICA DO TIETÊ-BATALHA	
FUNDAÇÃO DE APOIO INSTITUCIONAL AO DESENVOLVIMENTO CIENTÍFICO E TECNOLÓGICO	
PLANO DIRETOR DE RECOMPOSIÇÃO FLORESTAL VISANDO A CONSERVAÇÃO DOS RECURSOS HÍDRICOS	
BASE DE DADOS DE INFORMAÇÕES GEOGRÁFICAS DA BACIA HIDROGRÁFICA DO TIETÊ-BATALHA	
Priorização para plantio em Potirendaba	
Escala original 1:5.000 e Escala impressa 1:30.000	
FEVEREIRO / 2012	

ORGÃO FINANCIADOR		REALIZAÇÃO	
-------------------	---	------------	---

TOMADOR:		EMPRESA CONTRATADA	
----------	---	--------------------	---



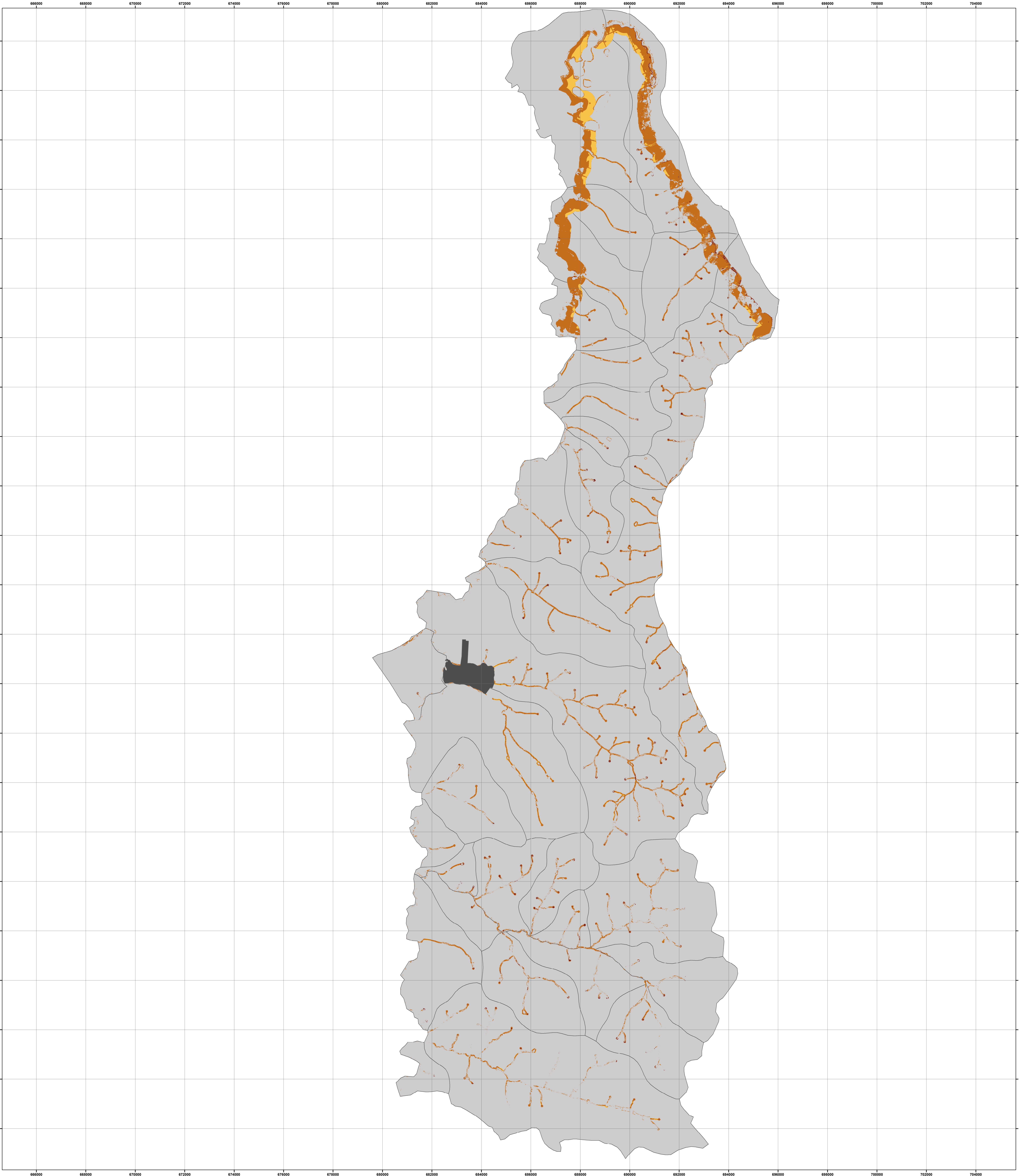
**FAI • UFSCar**

FUNDÇÃO DE APOIO INSTITUCIONAL AO DESENVOLVIMENTO CIENTÍFICO E TECNOLÓGICO



## 45 PRIORIZAÇÃO PARA PLANTIO EM REGINÓPOLIS





Legenda


Priorização para plantio em Reginópolis

Classes

- Alta - Média
- Média - Média
- Média - Baixa
- Baixa - Baixa
- Mancha urbana de Reginópolis - Censo 2010
- Sub-Bacias Reginópolis

Área das Apps: 3.460,9 ha

Alta - Média: 59,8 ha  
Média - Média: 1.848 ha  
Média - Baixa: 262,18 ha



0 1.250 2.500 5.000 m

Córrego Alegre UTM 22s

COMITÉ DA BACIA HIDROGRÁFICA DO TIETÊ-BATALHA	
FUNDAÇÃO DE APOIO INSTITUCIONAL AO DESENVOLVIMENTO CIENTÍFICO E TECNOLÓGICO	
PLANO DIRETOR DE RECOMPOSIÇÃO FLORESTAL VISANDO A CONSERVAÇÃO DOS RECURSOS HÍDRICOS	
BASE DE DADOS DE INFORMAÇÕES GEOGRÁFICAS DA BACIA HIDROGRÁFICA DO TIETÊ-BATALHA	
Priorização para plantio em Reginópolis	
Escala original 1:5.000 e Escala impressa 1:50.000	FEVEREIRO / 2012

ÓRGÃO FINANCIADOR		REALIZAÇÃO	
TOMADOR:  FUNDAÇÃO DE APOIO INSTITUCIONAL AO DESENVOLVIMENTO CIENTÍFICO E TECNOLÓGICO		EMPRESA CONTRATADA 	



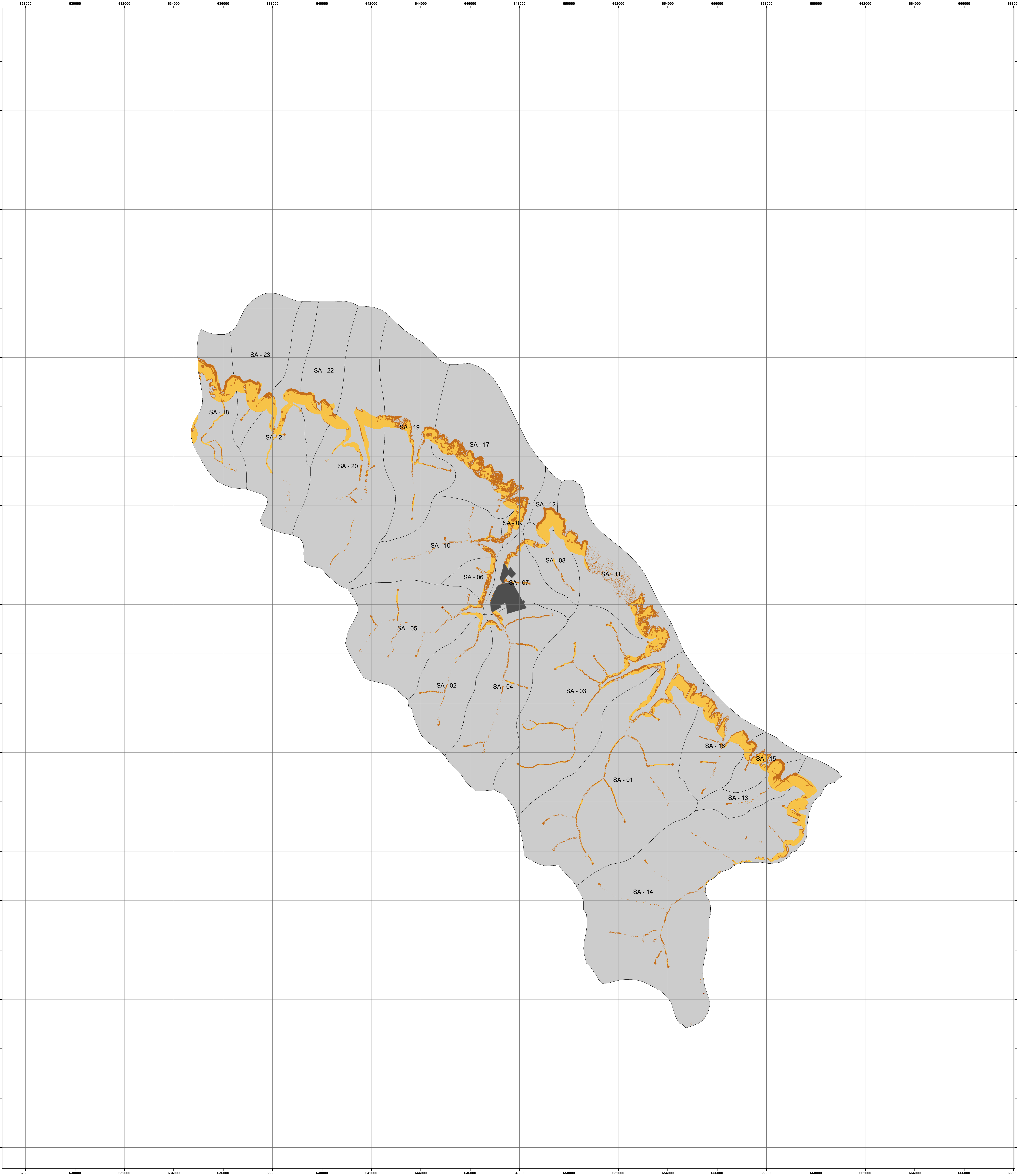
**FAI • UFSCar**

FUNDÇÃO DE APOIO INSTITUCIONAL AO DESENVOLVIMENTO CIENTÍFICO E TECNOLÓGICO



## 46 PRIORIZAÇÃO PARA PLANTIO EM SABINO





Legenda

Priorização para plantio em Sabino

Classes

- Alta - Alta
- Alta - Média
- Média - Média
- Média - Baixa
- Mancha urbana de Sabino - Censo 2010
- Sub-Bacias Sabino

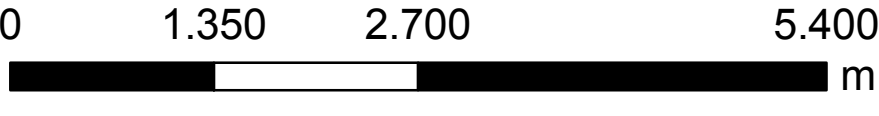

Área das Apps: 3.411,08 ha

Alta - Alta: 0,6 ha

Alta - Média: 984,85 ha

Média - Média: 1.588,3 ha

Média - Baixa: 0,54 ha



Córrego Alegre UTM 22s

COMITÊ DA BACIA HIDROGRÁFICA DO TIETÊ-BATALHA	
FUNDAÇÃO DE APOIO INSTITUCIONAL AO DESENVOLVIMENTO CIENTÍFICO E TECNOLÓGICO	
PLANO DIRETOR DE RECOMPOSIÇÃO FLORESTAL VISANDO À CONSERVAÇÃO DOS RECURSOS HÍDRICOS	
BASE DE DADOS DE INFORMAÇÕES GEOGRÁFICAS DA BACIA HIDROGRÁFICA DO TIETÊ-BATALHA	
Priorização para plantio em Sabino	
Escala original 1:5.000 e Escala impressa 1:50.000	FEVEREIRO / 2012

ÓRGÃO FINANCIADOR

REALIZAÇÃO

TOMADOR:

EMPRESA CONTRATADA





**FAI • UFSCar**

FUNDÇÃO DE APOIO INSTITUCIONAL AO DESENVOLVIMENTO CIENTÍFICO E TECNOLÓGICO



## 47 PRIORIZAÇÃO PARA PLANTIO EM SANTA ADÉLIA




Legenda

- Classe
- Alta - Média
  - Média - Média
  - Média - Baixa
  - Baixa - Baixa
  - Mancha urbana de Santa Adélia - Censo 2010
  - Sub-Bacias Santa Adélia

Área das Apps: 1.344,4 ha



Alta - Média: 42,31 ha  
Média - Média: 600 ha  
Média - Baixa: 6,5 ha  
Baixa - Baixa: 0,03



0 850 1.700 3.400 m

Córrego Alegre UTM 22s

COMITÊ DA BACIA HIDROGRÁFICA DO TIETÊ-BATALHA	
FUNDAÇÃO DE APOIO INSTITUCIONAL AO DESENVOLVIMENTO CIENTÍFICO E TECNOLÓGICO	
PLANO DIRETOR DE RECOMPOSIÇÃO FLORESTAL VISANDO A CONSERVAÇÃO DOS RECURSOS HÍDRICOS	
BASE DE DADOS DE INFORMAÇÕES GEOGRÁFICAS DA BACIA HIDROGRÁFICA DO TIETÊ-BATALHA	
Priorização para plantio em Santa Adélia	
Escala original 1:5.000 e Escala impressa 1:30.000	FEVEREIRO / 2012

ÓRGÃO FINANCIADOR		REALIZAÇÃO	
		COMITÊ DA BACIA HIDROGRÁFICA DO TIETÊ-BATALHA	

TOMADOR:		EMPRESA CONTRATADA	
FUNDAÇÃO DE APOIO INSTITUCIONAL AO DESENVOLVIMENTO CIENTÍFICO E TECNOLÓGICO			



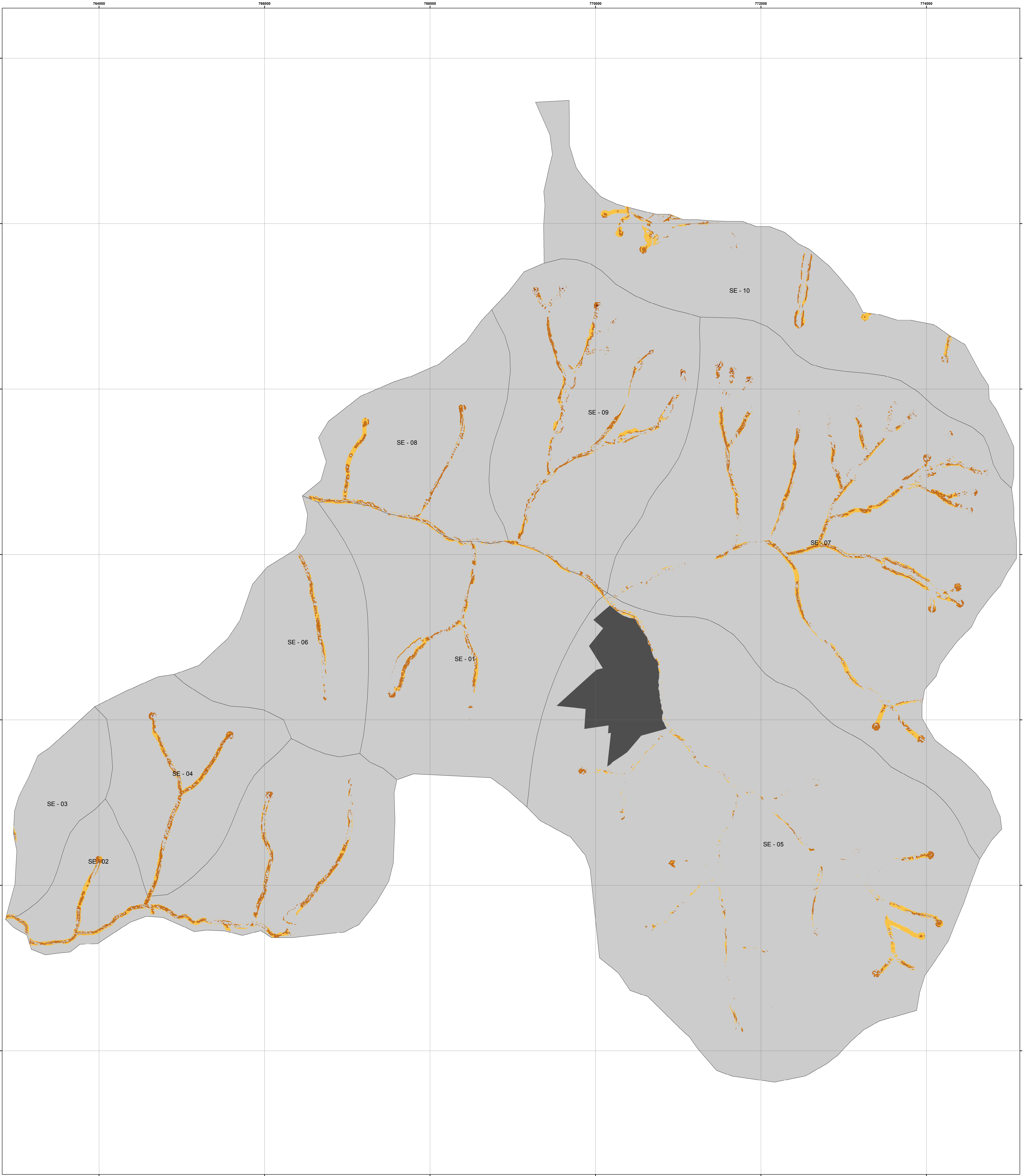
**FAI • UFSCar**

FUNDÇÃO DE APOIO INSTITUCIONAL AO DESENVOLVIMENTO CIENTÍFICO E TECNOLÓGICO



## 48 PRIORIZAÇÃO PARA PLANTIO EM SANTA ERNESTINA





**Legenda**


Priorização para plantio em Santa Ernestina

Classes

- Alta - Alta
- Alta - Média
- Média - Média
- Média - Baixa
- Mancha urbana de Santa Ernestina - Censo 2010
- Sub-Bacias Santa Ernestina

Área das Apps: 495,4ha



Alta - Alta: 0,30 ha  
Alta - Média: 101,84 ha  
Média - Média: 83,7 ha  
Média - Baixa: 0,24 ha



0 365 730 1.460 m

Córrego Alegre UTM 22s

COMITÊ DA BACIA HIDROGRÁFICA DO TIETÊ-BATALHA	
FUNDAÇÃO DE APOIO INSTITUCIONAL AO DESENVOLVIMENTO CIENTÍFICO E TECNOLÓGICO	
PLANO DIRETOR DE RECOMPOSIÇÃO FLORESTAL VISANDO A CONSERVAÇÃO DOS RECURSOS HÍDRICOS	
BASE DE DADOS DE INFORMAÇÕES GEOGRÁFICAS DA BACIA HIDROGRÁFICA DO TIETÊ-BATALHA	
Priorização para plantio em Santa Ernestina	
Escala original 1:5.000 e Escala impressa 1:15.000	FEVEREIRO / 2012

ÓRGÃO FINANCIADOR	REALIZAÇÃO
	

TOMADOR:	EMPRESA CONTRATADA
	
FUNDAÇÃO DE APOIO INSTITUCIONAL AO DESENVOLVIMENTO CIENTÍFICO E TECNOLÓGICO	



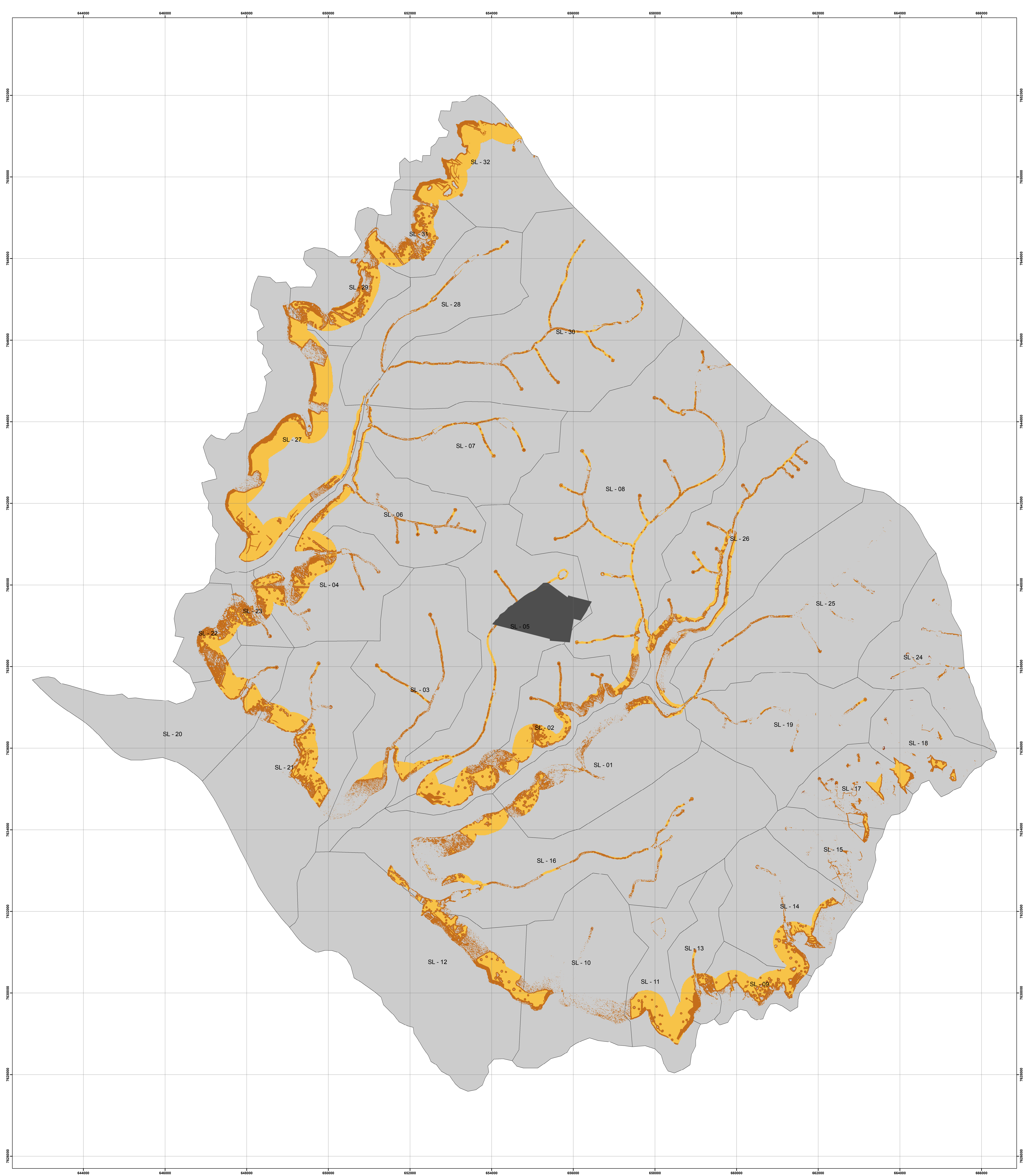
**FAI • UFSCar**

FUNDAÇÃO DE APOIO INSTITUCIONAL AO DESENVOLVIMENTO CIENTÍFICO E TECNOLÓGICO



## 49 PRIORIZAÇÃO PARA PLANTIO EM SALES






**Legenda**

- Priorizaçãopara plantio em Sales
- Classes
- Alta - Alta
  - Alta - Média
  - Média - Média
  - Média - Baixa
  - Mancha urbana de Sales - Censo 2010
  - Sub-Bacias Sales

Área das Apps: 4.505,8 ha

Alta - Alta: 2,0 ha  
Alta - Média: 1.411,34 ha  
Média - Média: 1.588,06 ha  
Média - Baixa: 0,06 ha



0 700 1.400 2.800 m

Córrego Alegre UTM 22s

COMITÉ DA BACIA HIDROGRÁFICA DO TIETÊ-BATALHA	
FUNDAÇÃO DE APOIO INSTITUCIONAL AO DESENVOLVIMENTO CIENTÍFICO E TECNOLÓGICO	
PLANO DIRETOR DE RECOMPOSIÇÃO FLORESTAL VISANDO A CONSERVAÇÃO DOS RECURSOS HÍDRICOS	
BASE DE DADOS DE INFORMAÇÕES GEOGRÁFICAS DA BACIA HIDROGRÁFICA DO TIETÊ-BATALHA	
Priorização para plantio em Sales	
Escala original 1:5.000 e Escala impressa 1:30.000	FEVEREIRO / 2012

ÓRGÃO FINANCIADOR		REALIZAÇÃO	
TOMADOR:  <small>FUNDAÇÃO DE APOIO INSTITUCIONAL AO DESENVOLVIMENTO CIENTÍFICO E TECNOLÓGICO</small>		EMPRESA CONTRATADA 	



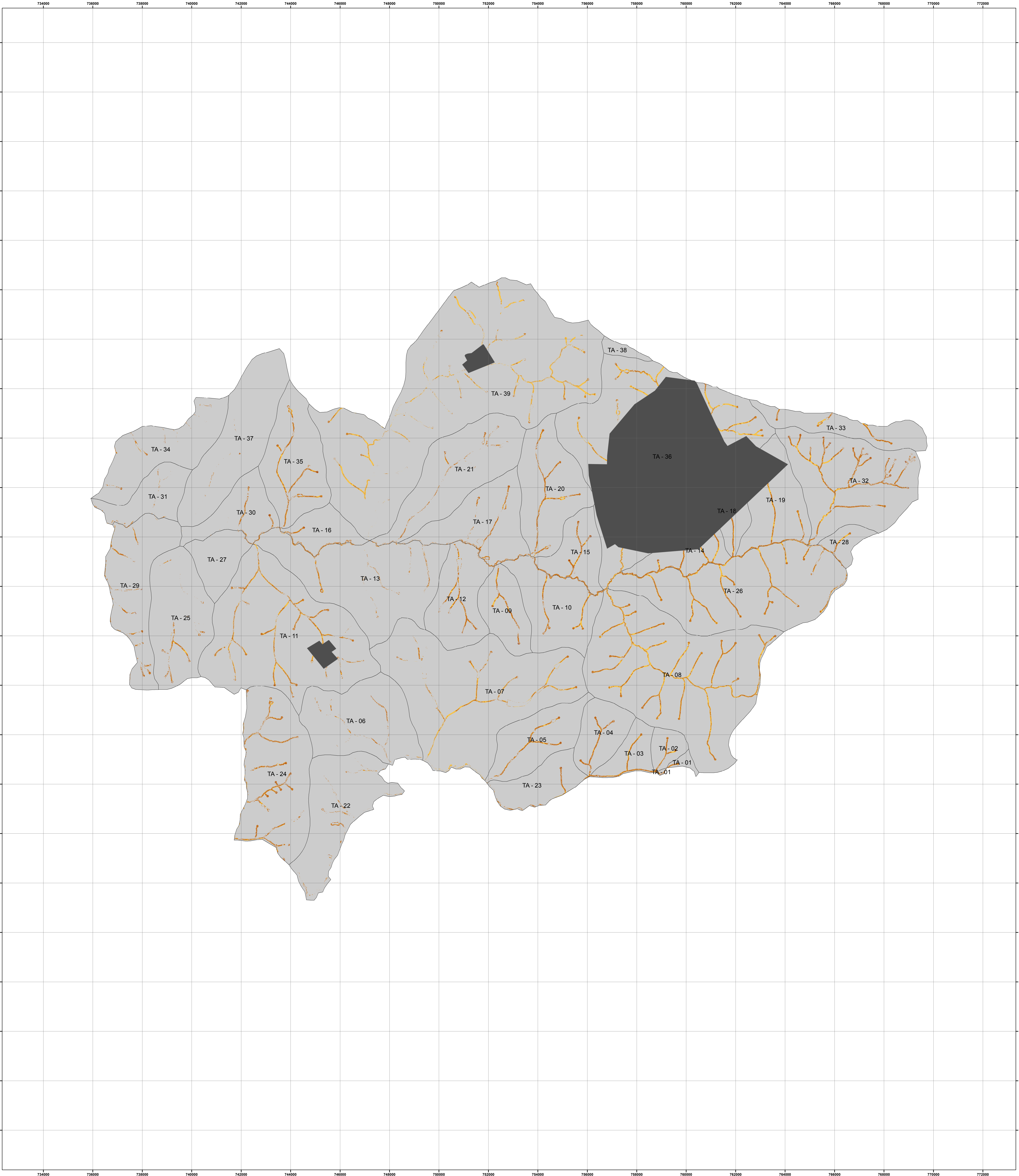


**FAI • UFSCar**

FUNDAÇÃO DE APOIO INSTITUCIONAL AO DESENVOLVIMENTO CIENTÍFICO E TECNOLÓGICO



## 50 PRIORIZAÇÃO PARA PLANTIO EM TAQUARITINGA




**Legenda**

Priorização para plantio em Taquaritinga

Classes

- Alta - Média
- Média - Média
- Média - Baixa
- Baixa - Baixa
- Mancha urbana de Taquaritinga - Censo 2010
- Sub-Bacias Taquaritinga

Área das Apps: 2.434,6 ha  
Alta - Média: 3,40 ha  
Média - Média: 845,97 ha  
Média - Baixa: 631,6 ha  
Baixa - Baixa:0,22



0 1.200 2.400 4.800 m

Córrego Alegre UTM 22s

COMITÊ DA BACIA HIDROGRÁFICA DO TIETÊ-BATALHA	
FUNDAÇÃO DE APOIO INSTITUCIONAL AO DESENVOLVIMENTO CIENTÍFICO E TECNOLÓGICO	
PLANO DIRETOR DE RECOMPOSIÇÃO FLORESTAL VISANDO A CONSERVAÇÃO DOS RECURSOS HÍDRICOS	
BASE DE DADOS DE INFORMAÇÕES GEOGRÁFICAS DA BACIA HIDROGRÁFICA DO TIETÊ-BATALHA	
Priorização para plantio em Taquaritinga	
Escala original 1:5.000 e Escala impressa 1:50.000	FEVEREIRO / 2012

ÓRGÃO FINANCIADOR		REALIZAÇÃO	
TOMADOR: 		EMPRESA CONTRATADA 	
FUNDAÇÃO DE APOIO INSTITUCIONAL AO DESENVOLVIMENTO CIENTÍFICO E TECNOLÓGICO		Pólis Politécnica	



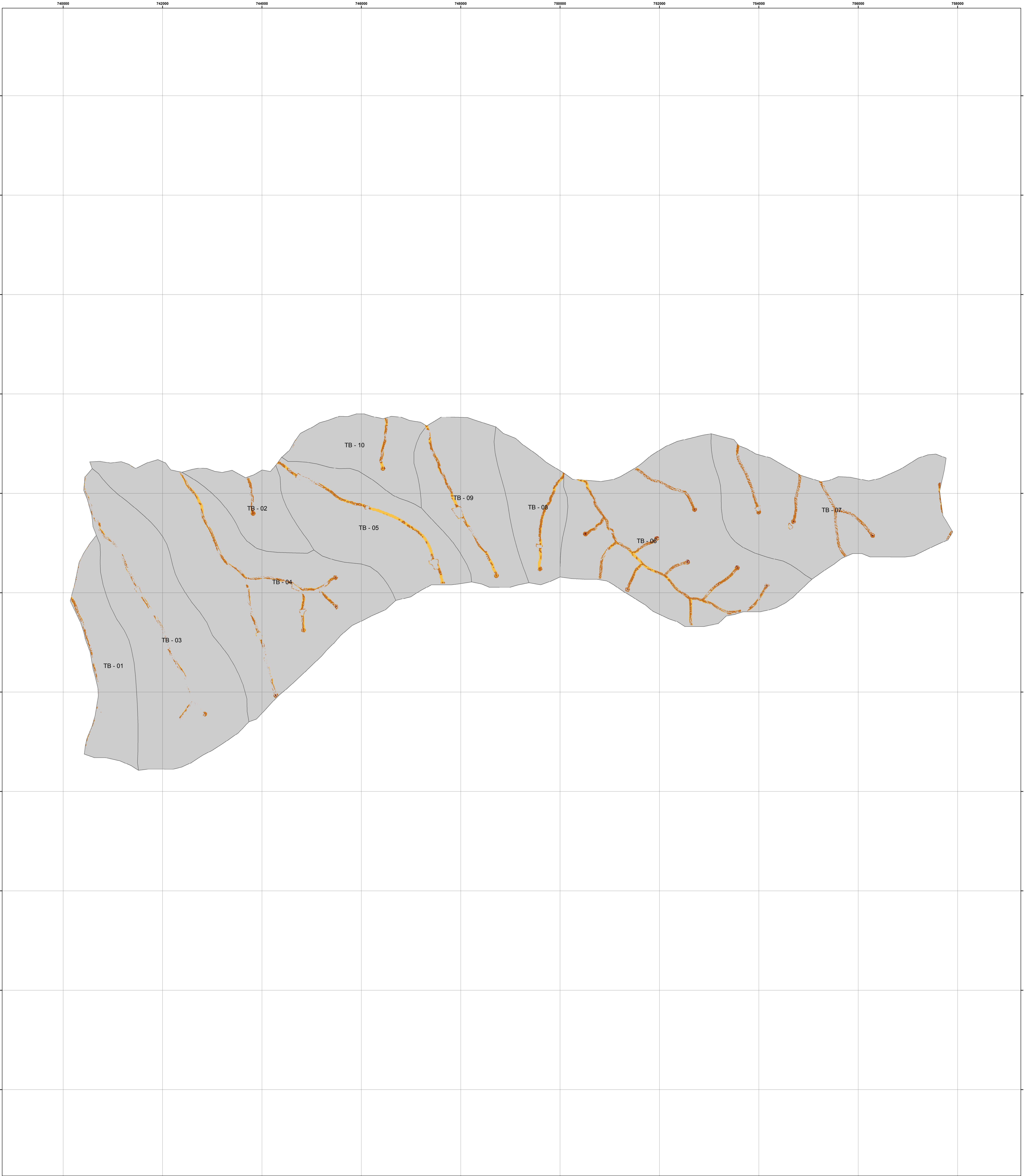
**FAI • UFSCar**

FUNDAÇÃO DE APOIO INSTITUCIONAL AO DESENVOLVIMENTO CIENTÍFICO E TECNOLÓGICO



## 51 PRIORIZAÇÃO PARA PLANTIO EM TABATINGA





**Legenda**


Priorização para plantio em Tabatinga

Classes

- Alta - Média
- Média - Média
- Média - Baixa
- Baixa - Baixa
- Sub-Bacias Tabatinga

Área das Apps: 271,10 ha

Alta - Média: 1,17 ha  
Média - Média: 107,28 ha  
Média - Baixa: 42,4 ha  
Baixa - Baixa: 0,01 ha



0 625 1.250 2.500 m

Córrego Alegre UTM 22s

COMITÊ DA BACIA HIDROGRÁFICA DO TIETÊ-BATALHA	
FUNDAÇÃO DE APOIO INSTITUCIONAL AO DESENVOLVIMENTO CIENTÍFICO E TECNOLÓGICO	
PLANO DIRETOR DE RECOMPOSIÇÃO FLORESTAL VISANDO A CONSERVAÇÃO DOS RECURSOS HÍDRICOS	
BASE DE DADOS DE INFORMAÇÕES GEOGRÁFICAS DA BACIA HIDROGRÁFICA DO TIETÊ-BATALHA	
Priorização para plantio em Tabatinga	
Escala original 1:5.000 e Escala impressa 1:25.000	FEVEREIRO / 2012

ÓRGÃO FINANCIADOR		REALIZAÇÃO	
TOMADOR: 		EMPRESA CONTRATADA: 	
FUNDAÇÃO DE APOIO INSTITUCIONAL AO DESENVOLVIMENTO CIENTÍFICO E TECNOLÓGICO			

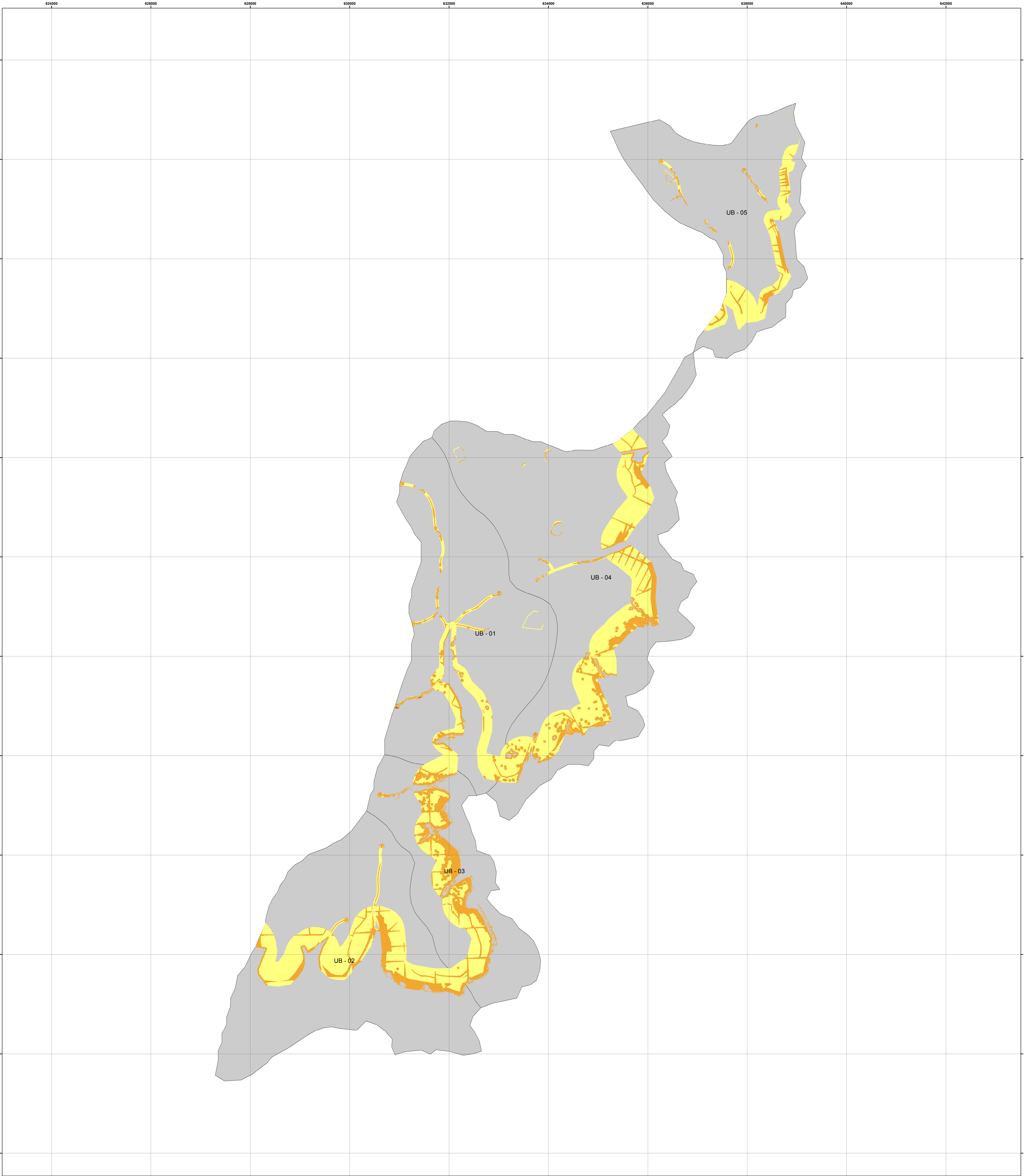


**FAI • UFSCar**

FUNDÇÃO DE APOIO INSTITUCIONAL AO DESENVOLVIMENTO CIENTÍFICO E TECNOLÓGICO







## 52 PRIORIZAÇÃO PARA PLANTIO EM UBARANA



**Legenda**


Priorização para plantio em Ubarana

Classes

-  Alta - Alta
-  Alta - Média
-  Média - Média
-  Sub-Bacias Ubarana

Área das Apps: 1.498,5 ha

Alta - Alta: 0,22 ha  
Alta - Média: 404,5 ha  
Média - Média: 951,5 ha



0 600 1.200 2.400 m

Córrego Alegre UTM 22s

COMITÊ DA BACIA HIDROGRÁFICA DO TIETÊ-BATALHA	
FUNDAÇÃO DE APOIO INSTITUCIONAL AO DESENVOLVIMENTO CIENTÍFICO E TECNOLÓGICO	
PLANO DIRETOR DE RECOMPOSIÇÃO FLORESTAL VISANDO À CONSERVAÇÃO DOS RECURSOS HÍDRICOS	
BASE DE DADOS DE INFORMAÇÕES GEOGRÁFICAS DA BACIA HIDROGRÁFICA DO TIETÊ-BATALHA	
Priorização para plantio em Ubarana	
Escala original 1:5.000 e Escala impressa 1:25.000	FEVEREIRO / 2012

ÓRGÃO FINANCIADOR		REALIZAÇÃO	
		COMITÊ DA BACIA HIDROGRÁFICA DO TIETÊ-BATALHA	

TOMADOR:	EMPRESA CONTRATADA
	
FUNDAÇÃO DE APOIO INSTITUCIONAL AO DESENVOLVIMENTO CIENTÍFICO E TECNOLÓGICO	Pólis Politécnica





**FAI • UFSCar**

FUNDÇÃO DE APOIO INSTITUCIONAL AO DESENVOLVIMENTO CIENTÍFICO E TECNOLÓGICO



## 53 PRIORIZAÇÃO PARA PLANTIO EM URUPÊS



Legenda


Priorização para plantio em Urupês

Classes

- Alta - Média
- Média - Média
- Média - Baixa
- Baixa - Baixa
- Mancha urbana de Urupês - Censo 2010
- Sub-Bacias Urupês

Área das Apps: 1.954,6 ha



Alta - Média: 24,2 ha  
Média - Média: 603,4 ha  
Média - Baixa: 369,2ha  
Baixa - Baixa: 0,04



0 1.250 2.500 5.000 m

Córrego Alegre UTM 22s

COMITÊ DA BACIA HIDROGRÁFICA DO TIETÊ-BATALHA	
FUNDAÇÃO DE APOIO INSTITUCIONAL AO DESENVOLVIMENTO CIENTÍFICO E TECNOLÓGICO	
PLANO DIRETOR DE RECOMPOSIÇÃO FLORESTAL VISANDO A CONSERVAÇÃO DOS RECURSOS HÍDRICOS	
BASE DE DADOS DE INFORMAÇÕES GEOGRÁFICAS DA BACIA HIDROGRÁFICA DO TIETÊ-BATALHA	
Priorização para plantio em Urupês	
Escala original 1:5.000 e Escala impressa 1:50.000	FEVEREIRO / 2012

ÓRGÃO FINANCIADOR		REALIZAÇÃO	
		COMITÊ DA BACIA HIDROGRÁFICA DO TIETÊ-BATALHA	

TOMADOR:	EMPRESA CONTRATADA
	
FUNDAÇÃO DE APOIO INSTITUCIONAL AO DESENVOLVIMENTO CIENTÍFICO E TECNOLÓGICO	



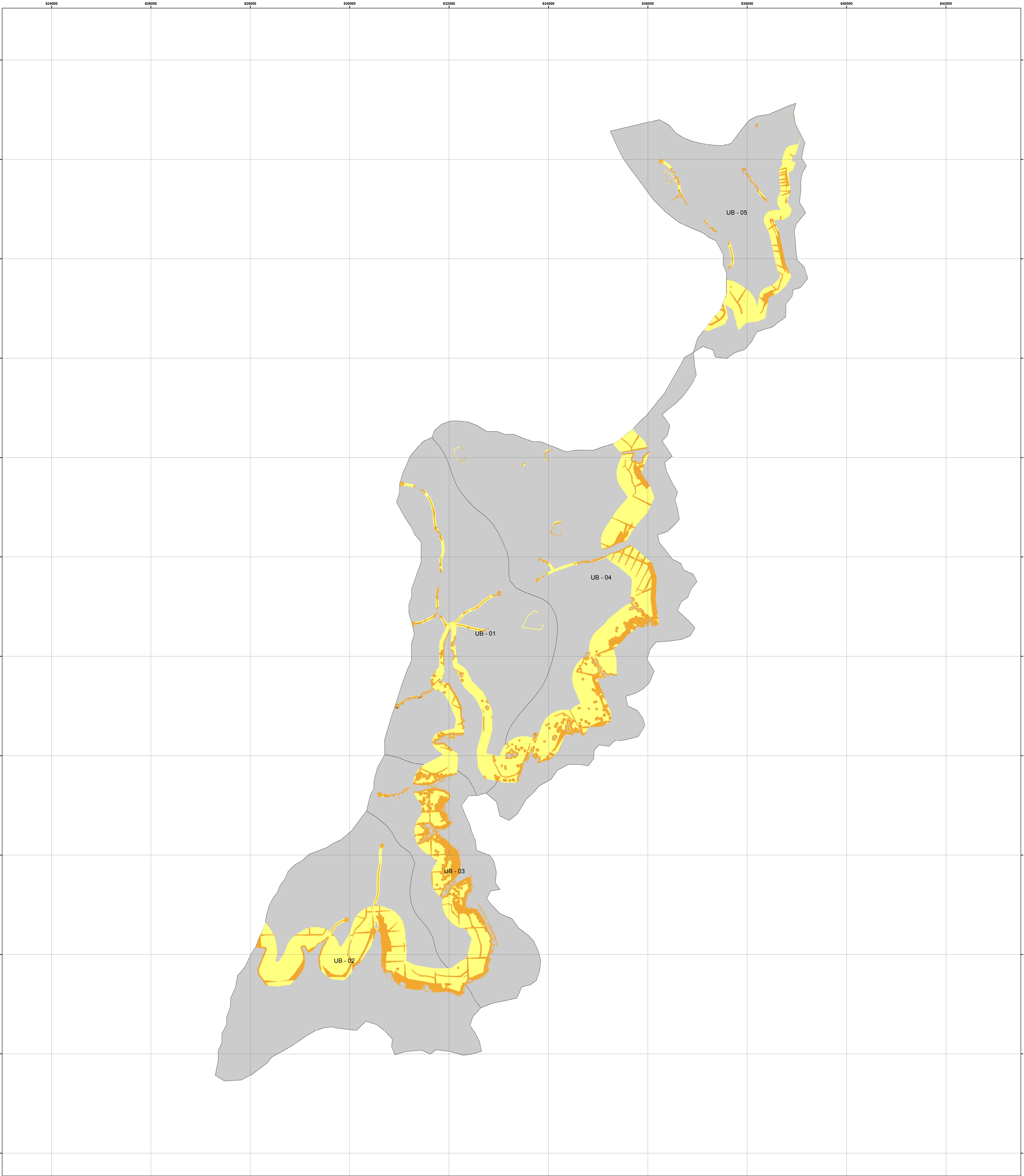
**FAI • UFSCar**

FUNDÇÃO DE APOIO INSTITUCIONAL AO DESENVOLVIMENTO CIENTÍFICO E TECNOLÓGICO



## 54 PRIORIZAÇÃO PARA PLANTIO EM URU



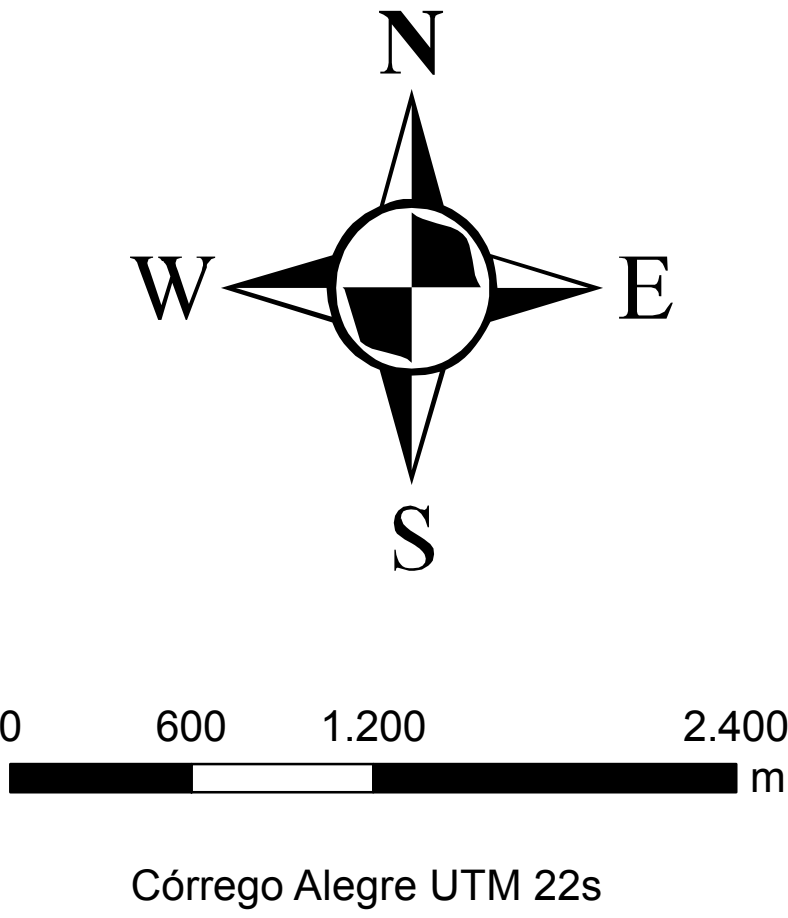


**Legenda**

- Priorização para plantio em Uru
- Classes
- Alta - Alta
  - Alta - Média
  - Média - Média
  - Mancha urbana de Uru - Censo 2010
  - Sub-Bacias Uru

Área das Apps: 1.040 ha

Alta - Alta: 6,5 ha  
Alta - Média: 674,2 ha  
Média - Média: 288,5 ha



Córrego Alegre UTM 22s

COMITÊ DA BACIA HIDROGRÁFICA DO TIETÊ-BATALHA	
FUNDAÇÃO DE APOIO INSTITUCIONAL AO DESENVOLVIMENTO CIENTÍFICO E TECNOLÓGICO	
PLANO DIRETOR DE RECOMPOSIÇÃO FLORESTAL VISANDO A CONSERVAÇÃO DOS RECURSOS HÍDRICOS	
BASE DE DADOS DE INFORMAÇÕES GEOGRÁFICAS DA BACIA HIDROGRÁFICA DO TIETÊ-BATALHA	
Priorização para plantio em Uru	
Escala original 1:5.000 e Escala impressa 1:25.000	FEVEREIRO / 2012

ÓRGÃO FINANCIADOR		REALIZAÇÃO	
		COMITÊ DA BACIA HIDROGRÁFICA DO TIETÊ-BATALHA	

TOMADOR:	EMPRESA CONTRATADA
	
FUNDAÇÃO DE APOIO INSTITUCIONAL AO DESENVOLVIMENTO CIENTÍFICO E TECNOLÓGICO	