



COMITÊ DA BACIA HIDROGRÁFICA / TIETÊ-JACARÉ

CÂMARA TÉCNICA DE EDUCAÇÃO AMBIENTAL

Oficia de Elaboração de Projetos





PDEA-TJ

PLANO DIRETOR DE EDUCAÇÃO AMBIENTAL
DA BACIA HIDROGRÁFICA DO TIETÊ-JACARÉ

PLANO DIRETOR DE EDUCAÇÃO AMBIENTAL

BACIA HIDROGRÁFICA DO TIETÊ-JACARÉ

www.pdea.teia.org.br



**SECRETARIA DO
MEIO AMBIENTE**



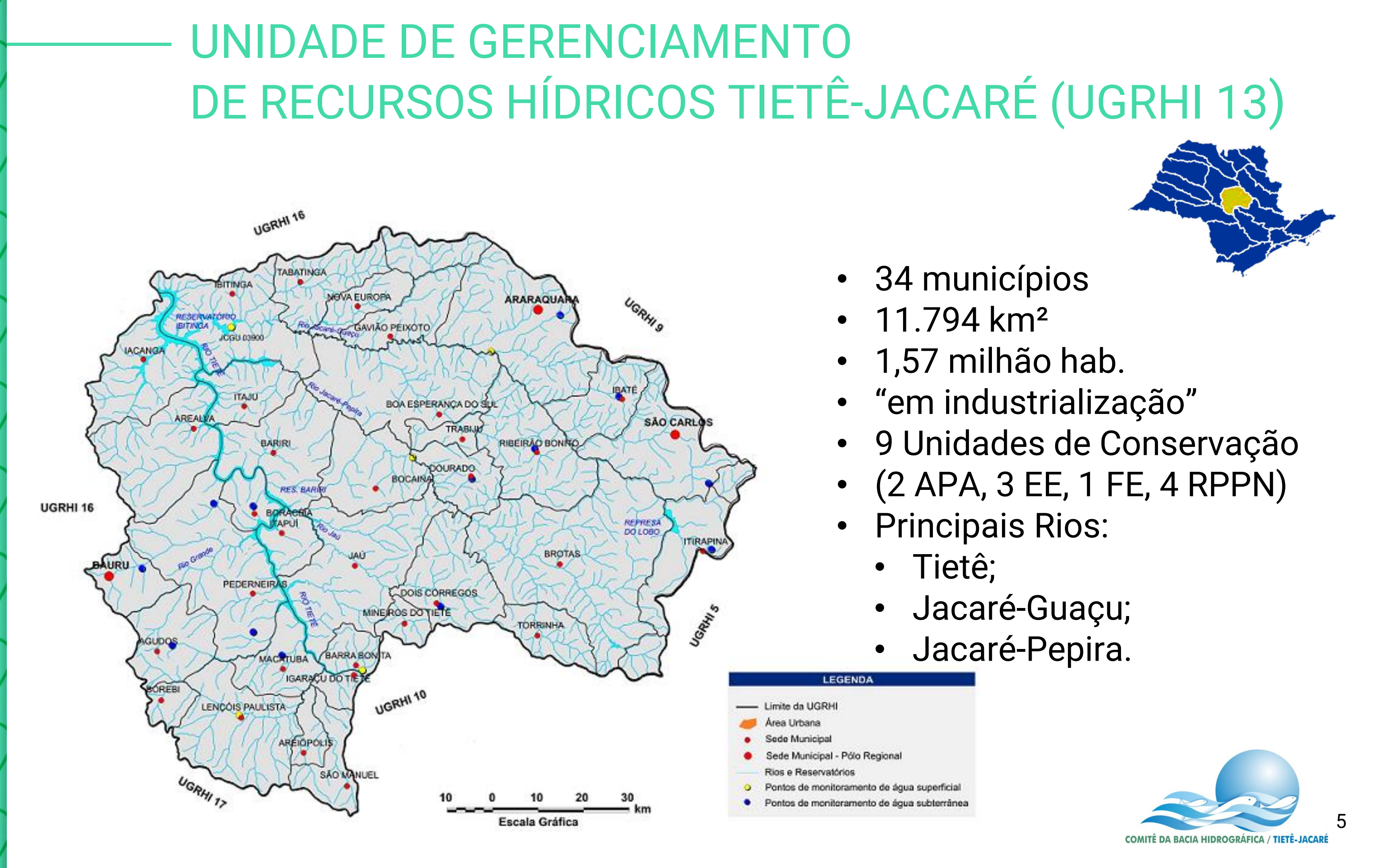
UNIDADE DE GERENCIAMENTO DE RECURSOS HÍDRICOS TIETÊ-JACARÉ (UGRHI 13)

- 34 municípios
- 11.794 km²
- 1,57 milhão hab.
- “em industrialização”
- 9 Unidades de Conservação
- (2 APA, 3 EE, 1 FE, 4 RPPN)
- Principais Rios:
 - Tietê;
 - Jacaré-Guaçu;
 - Jacaré-Pepira.

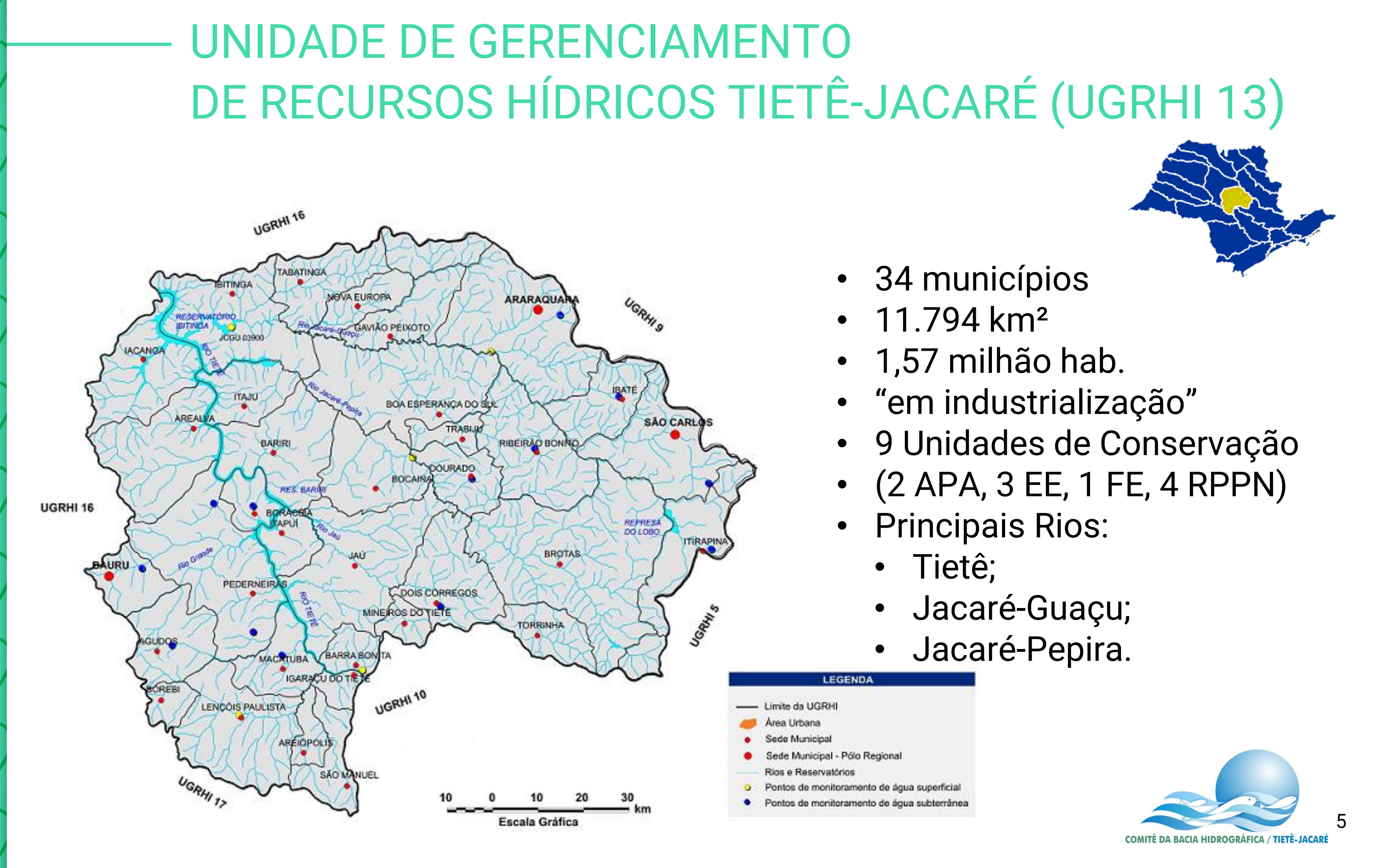
LEGENDA	
—	Limite da UGRHI
■	Área Urbana
●	Sede Municipal
●	Sede Municipal - Pólo Regional
—	Rios e Reservatórios
●	Pontos de monitoramento de água superficial
●	Pontos de monitoramento de água subterrânea

COMITÊ DA BACIA HIDROGRÁFICA / TIETÊ-JACARÉ

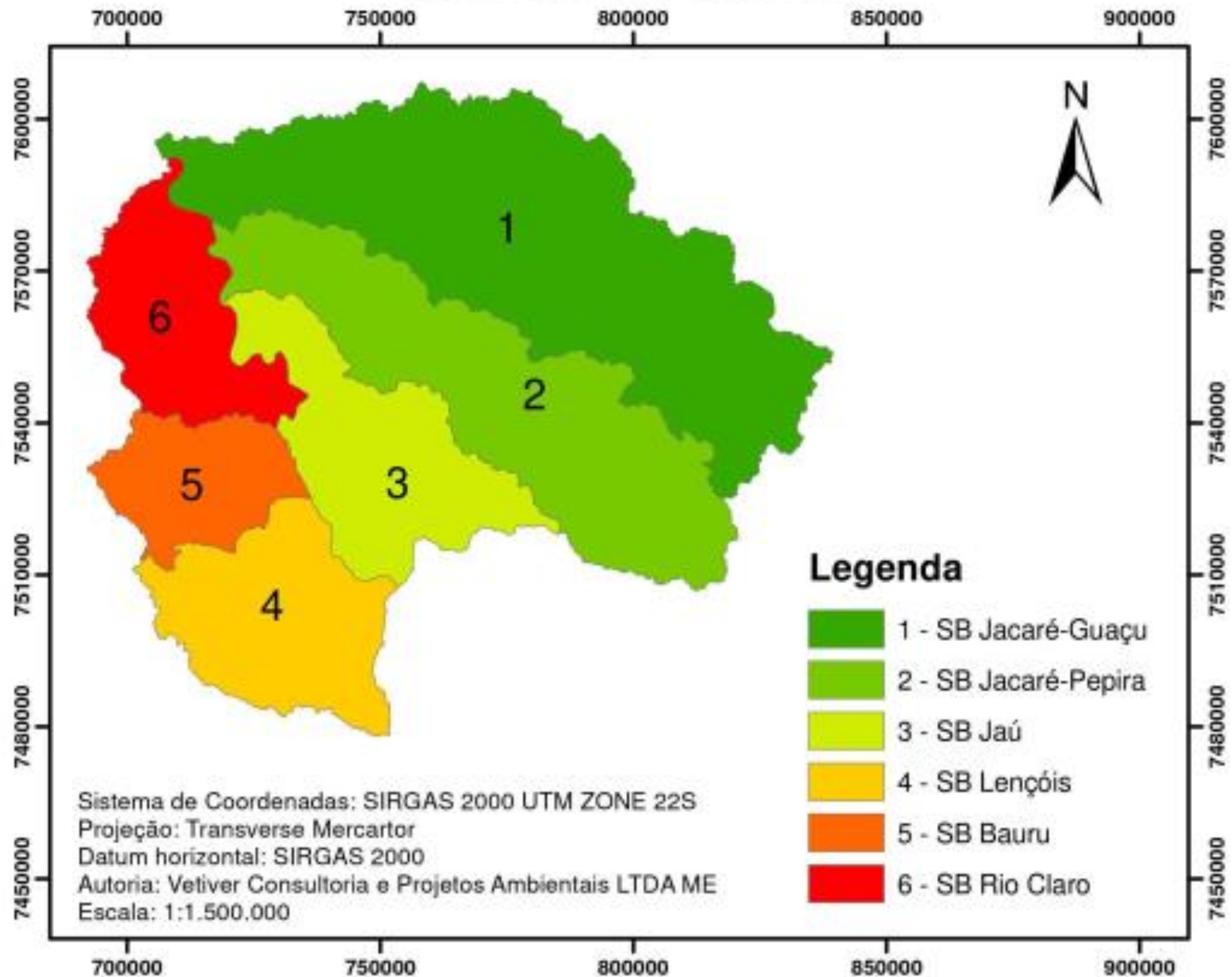
5



- # UNIDADE DE GERENCIAMENTO DE RECURSOS HÍDRICOS TIETÊ-JACARÉ (UGRHI 13)
-
-
- 34 municípios
 - 11.794 km²
 - 1,57 milhão hab.
 - “em industrialização”
 - 9 Unidades de Conservação
 - (2 APA, 3 EE, 1 FE, 4 RPPN)
 - Principais Rios:
 - Tietê;
 - Jacaré-Guaçu;
 - Jacaré-Pepira.
- | LEGENDA | |
|---------|---|
| — | Limite da UGRHI |
| ■ | Área Urbana |
| ● | Sede Municipal |
| ● | Sede Municipal - Pólo Regional |
| — | Rios e Reservatórios |
| ● | Pontos de monitoramento de água superficial |
| ● | Pontos de monitoramento de água subterrânea |
-
- COMITÊ DA BACIA HIDROGRÁFICA / TIETÊ-JACARÉ
- 5



SUB-BACIAS UGRHI 13

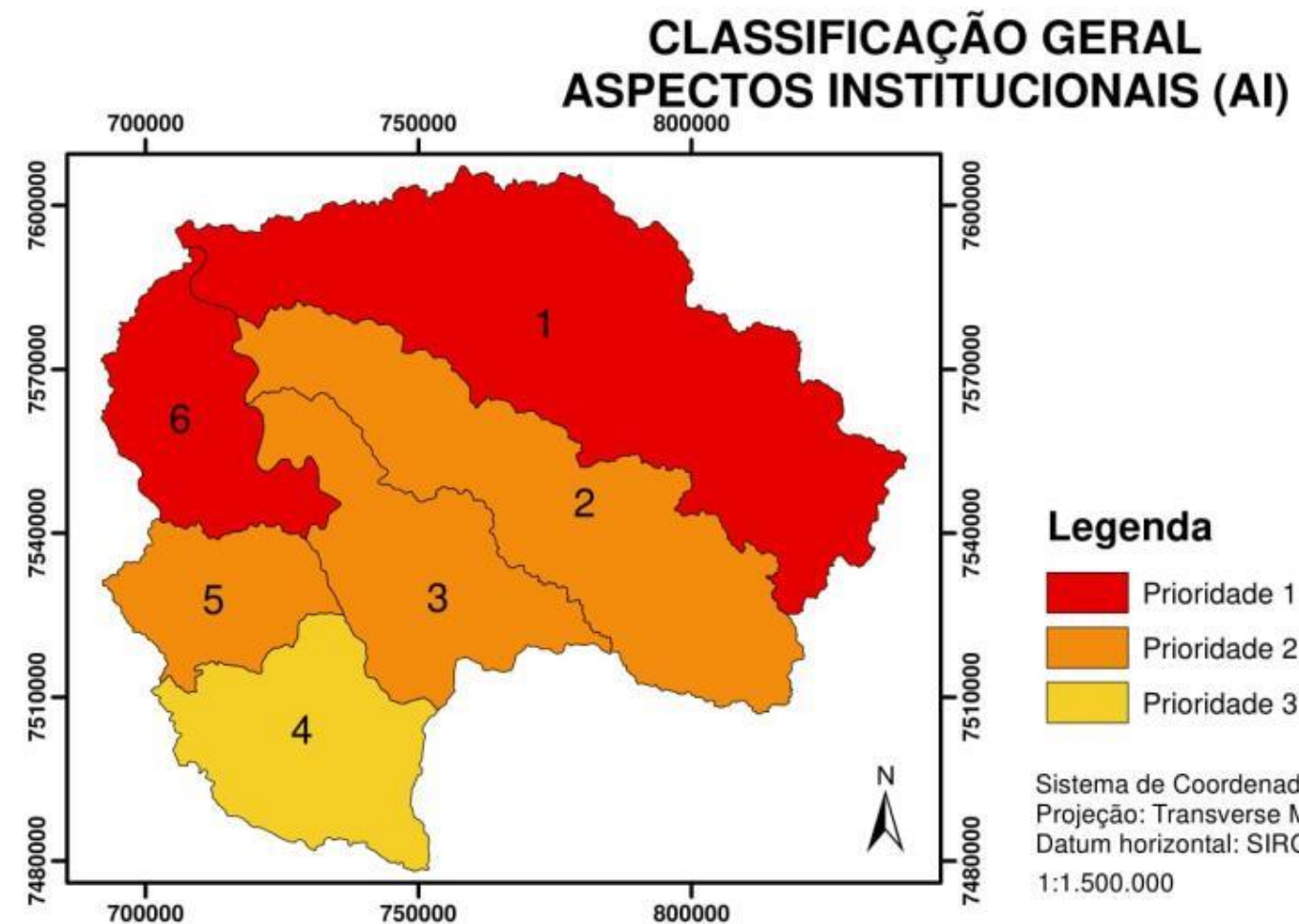





Distribuição dos municípios da UGRHI 13 em sub-bacias.		
SUB-BACIAS	NOME	MUNICÍPIOS
1	Sub-Bacia do Rio Jacaré-Guaçu e afluentes diretos do Rio Tietê	Araraquara Boa Esperança do Sul Gavião Peixoto Ibaté Ibitinga Itirapina Nova Europa Ribeirão Bonito São Carlos Tabatinga Trabiju
2	Sub-Bacia do Rio Jacaré-Pepira e afluentes diretos do Rio Tietê	Bocaina Brotas Dourado Torrinha Itaju
3	Sub-Bacia do Rio Jaú / Ribeirão da Ave Maria/ Ribeirão do Sapé e afluentes diretos do Rio Tietê	Bariri Barra Bonita Dois Córregos Itapuí Jaú Mineiros do Tietê
4	Sub-Bacia do Rio Lençóis / Ribeirão dos Patos e afluentes diretos do Rio Tietê	Areiópolis Borebi Igaraçu do Tietê Lençóis Paulista Macatuba São Manuel
5	Sub-Bacia do Rio Bauru / Ribeirão Grande / Ribeirão Pederneiras e afluentes diretos do Rio Tietê	Bauru Pederneiras Agudos
6	Sub-Bacia do Rio Claro / Ribeirão Bonito/ Ribeirão do Veado / Ribeirão Água Limpa e afluentes diretos do Rio Tietê	Arealva Boraceia Iacanga

- Aspectos Institucionais
- Controle da poluição
- Preservação e conservação da biodiversidade
- Uso e ocupação do solo
- Formação cidadã

diagnóstico: Mapas



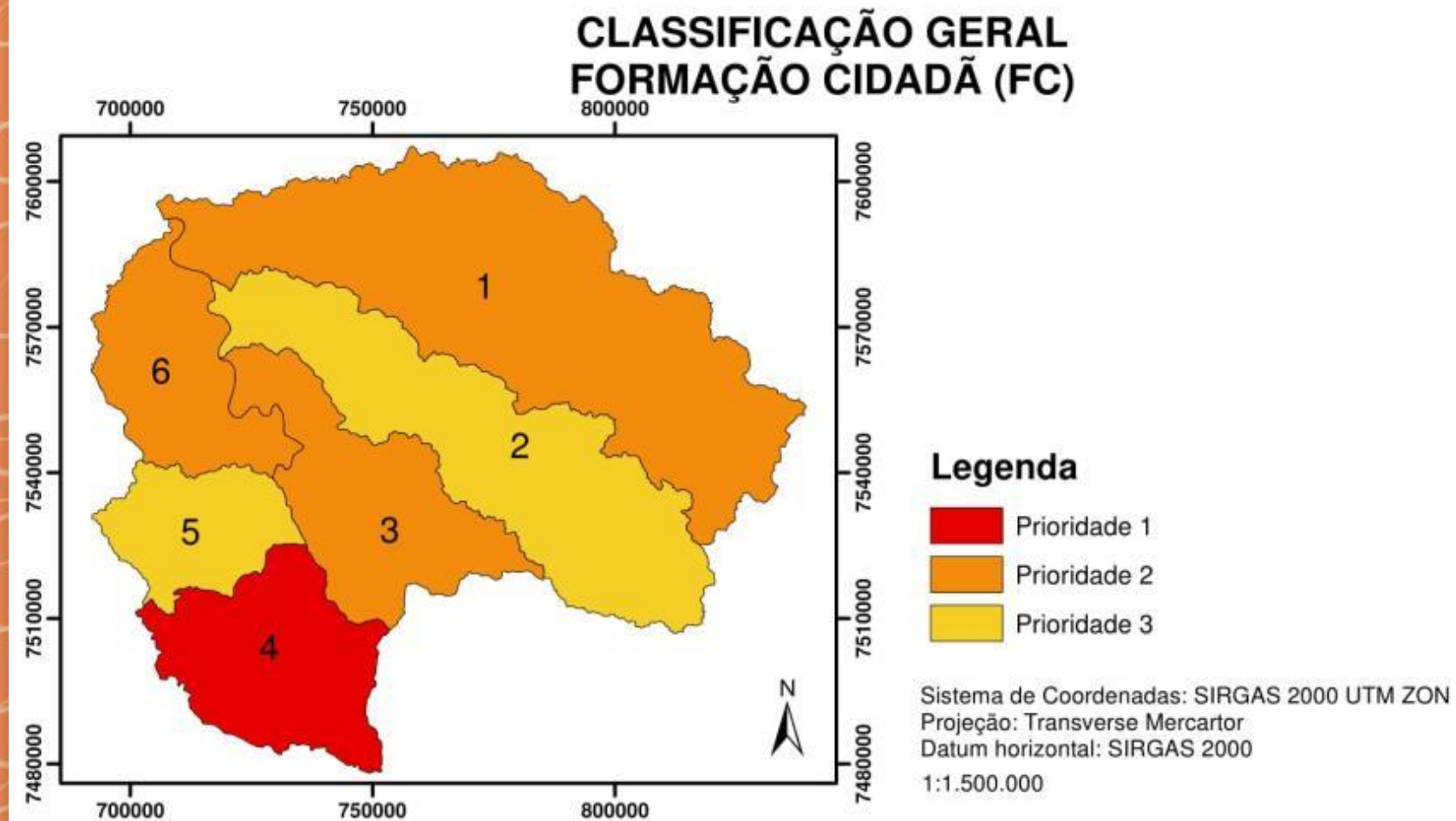
SECRETARIA DO
MEIO AMBIENTE



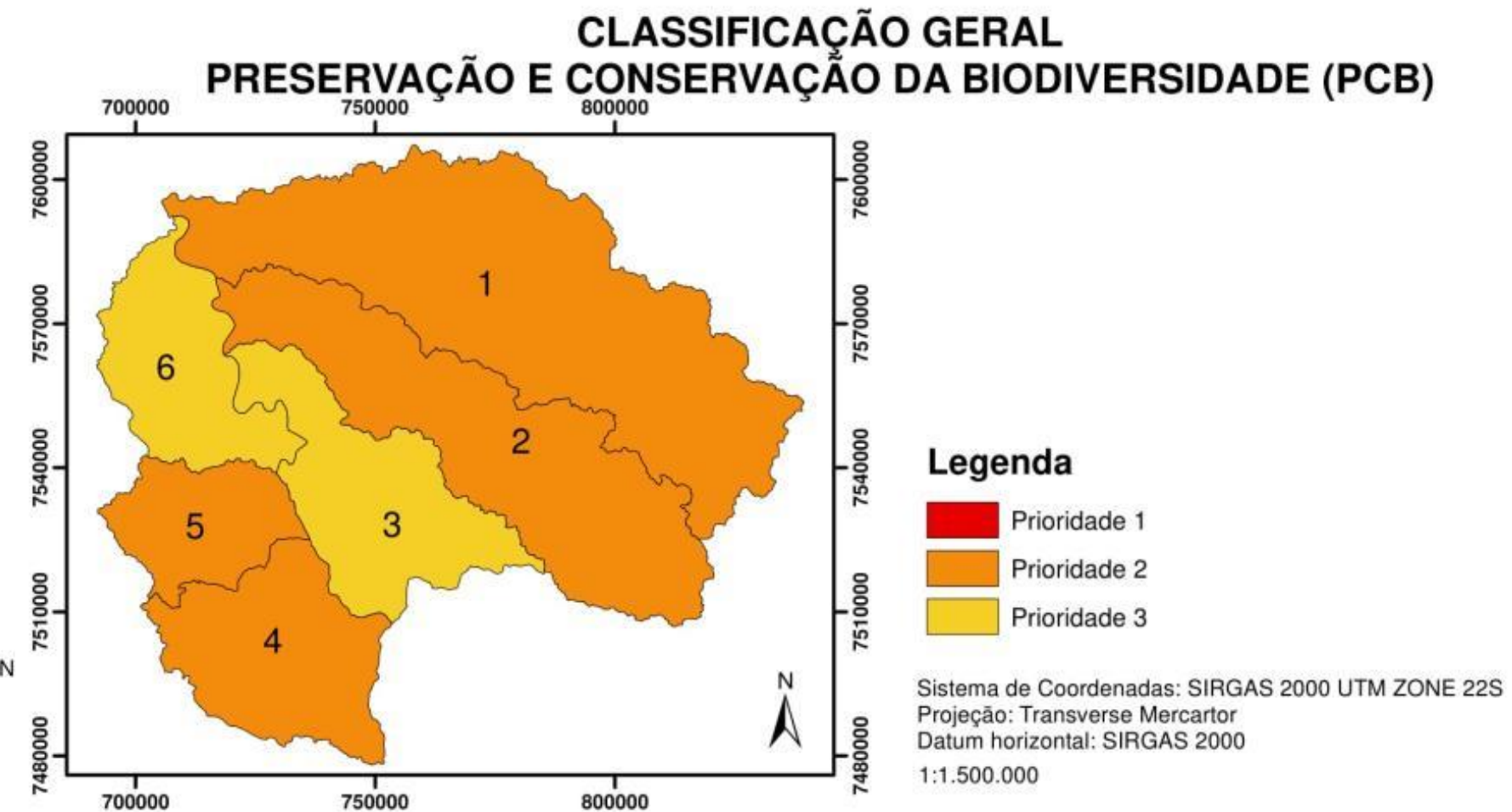
SECRETARIA DO
MEIO AMBIENTE



diagnóstico: Mapas



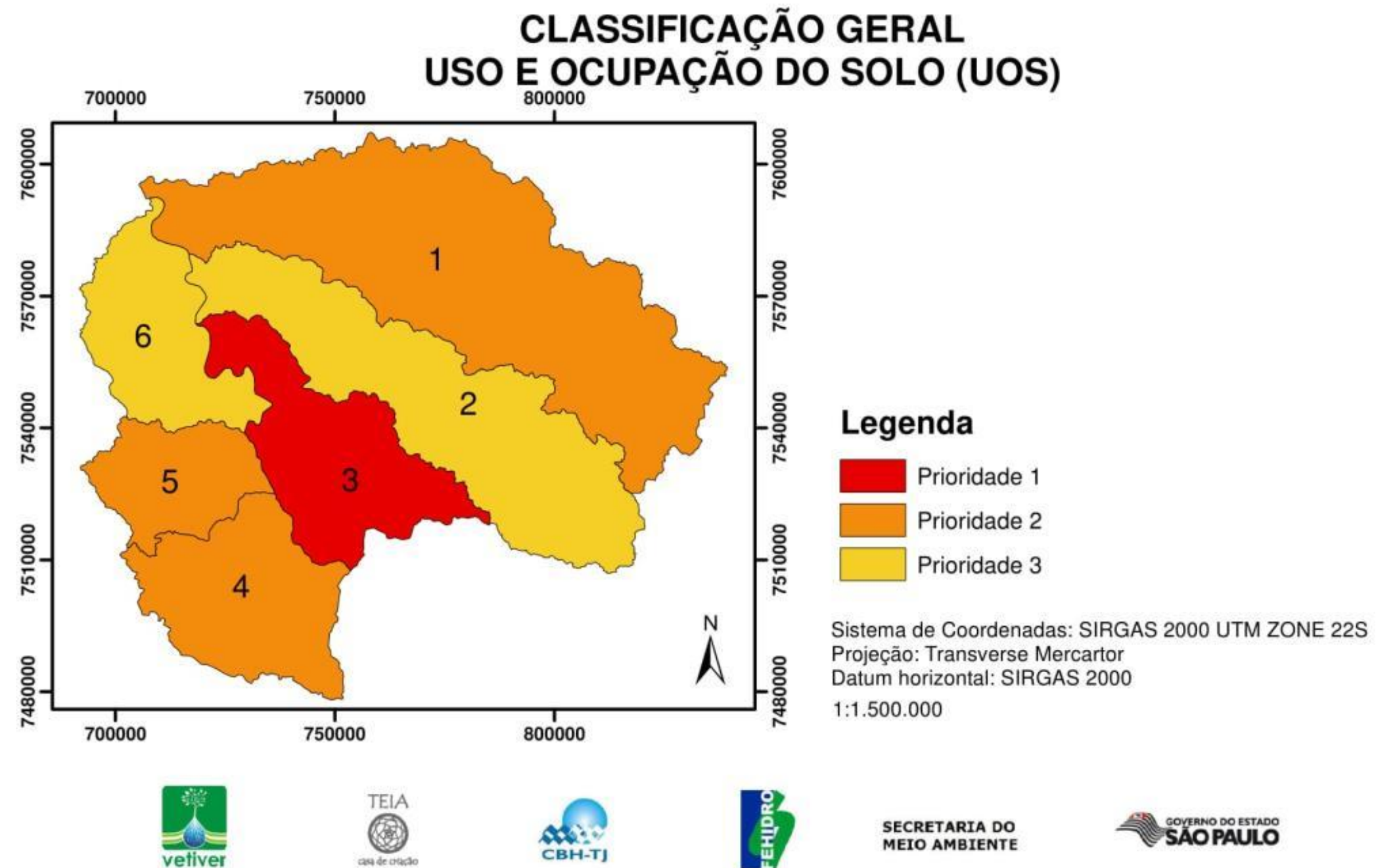
SECRETARIA DO
MEIO AMBIENTE



SECRETARIA DO
MEIO AMBIENTE



diagnóstico: Mapas



QUADRO DE AÇÕES ESPERADAS

1. Sub-bacia 1

Sub-bacia 1	Rio Jacaré-Guaçu e afluentes diretos do Rio Tietê
Municípios	Araraquara, Boa Esperança do Sul, Gavião Peixoto, Ibaté, Ibitinga, Itirapina, Nova Europa, Ribeirão Bonito, São Carlos, Tabatinga, Trabiju
Prioridade 1	
Aspectos Institucionais	
Ações	Formação em EA para qualificar gestores e educadores
	Ações de EA, visando o cuidado com meio ambiente local
	Projetos e ações de EA, voltadas para a promoção do saneamento e qualidade ambiental no meio urbano e rural
	Projetos e ações de incentivo, promoção e ampliação da coleta seletiva
	Formação sobre modos de produção agrícola mais sustentável (orgânica, ecológica agroflorestal, etc.), para população rural
	Integração de projetos de EA na bacia através da criação de redes de EA (municipais/por sub-bacia/UGRHI)
	Criação ou fomento de espaços de EA
Prioridade 2	
Formação cidadã	
Ações	Realizar projetos sobre tecnologias sociais de fácil aplicação (compostagem, captação e aproveitamento de água pluvial, reaproveitamento de materiais, etc.)
	Projetos que incentivem e fomentem os centros de EA, viveiros educativos e outros espaços de EA na sub-bacia
	Projeto de EA com ações de sensibilização para a temática das queimadas rurais
	Formação de educadores ambientais comunitários, visando o correto manejo dos recursos naturais na área rural
	Projetos de EA nas escolas, visando a sensibilização ambiental
	Projetos para fomentar a participação pública em espaços de tomada de decisão, com a temática ambiental (como os conselhos municipais de meio ambiente, o comitê, entre outros)

100%

RECURSOS DA COBRANÇA DO USO DA ÁGUA (2018-2029)												
Destinação dos recursos	1º Quadriênio (2018-2021)				2º Quadriênio (2022-2025)				3º Quadriênio (2026-2029)			
	2018	2019	2020	2021	2022	2023	2024	2025	2026	2027	2028	2029
Prioridade 1	A	A	A	A					B	B	B	B
Prioridade 2			B	B	A	A	A	B				
Prioridade 3					B	B	B	A	A	A	A	
Formação em gestão de recursos hídricos de membros do CBH-TJ		50% da Cobrança										
Revisão do PDEA-TJ										50% da Cobrança		
Serão pontuados os projetos que contemplarem a prioridade correspondente a A ou B, do ano vigente. Vide 4º critério de pontuação da CT-EA do CBH-TJ												

Nossos contatos



<https://www.facebook.com/comitebhtj>

<http://www.sigrh.sp.gov.br/cbhtj/apresentacao>

MUITO OBRIGADA!



COMITÊ DA BACIA HIDROGRÁFICA / TIETÊ-JACARÉ

Prof. Dra. Marina Carboni

Coordenadora da Câmara Técnica de Educação Ambiental

marina.carboni@fatec.sp.gov.br

25 anos
1995•2020



Me. Maria Paula P. Oliveira

Representante do CBH-TJ na Comissão Interinstitucional de Educação

Ambiental - CIEA/SP