

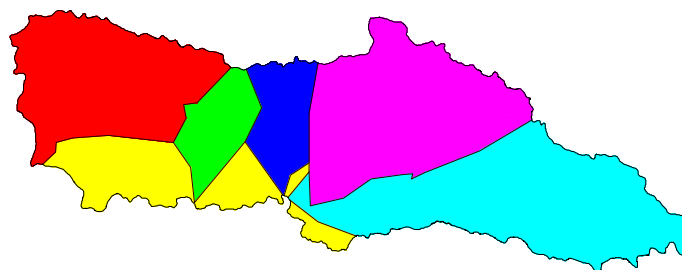
Cara Leila

Seguem os diagramas unifilares da UGRHI do Médio Paranapanema. Eles foram elaborados com base:

1. no relatório de Cadastro de Cursos d'água do DAEE (onde somente foram utilizados aqueles cursos d'água que tivessem ao menos 1 captação ou lançamento);
2. no Relatório de Usários Privados do DAEE;
3. em dados dos usuários públicos, os quais foram coletados em campo através de visitas a prefeituras (SAA's) e SABESP's.

Foi elaborado um diagrama para cada unidade hidrográfica principal da UGRHI, que foi dividida conforme a figura abaixo:

LOCALIZAÇÃO DAS UNIDADES HIDROGRÁFICAS PRINCIPAIS



- I - Capivara
- II - Pari
- III - Novo
- IV - Turvo
- V - Pardo
- VI - Tributários de até 3a. ordem do Rio Paranapanema

Qualquer dúvida nos contate.

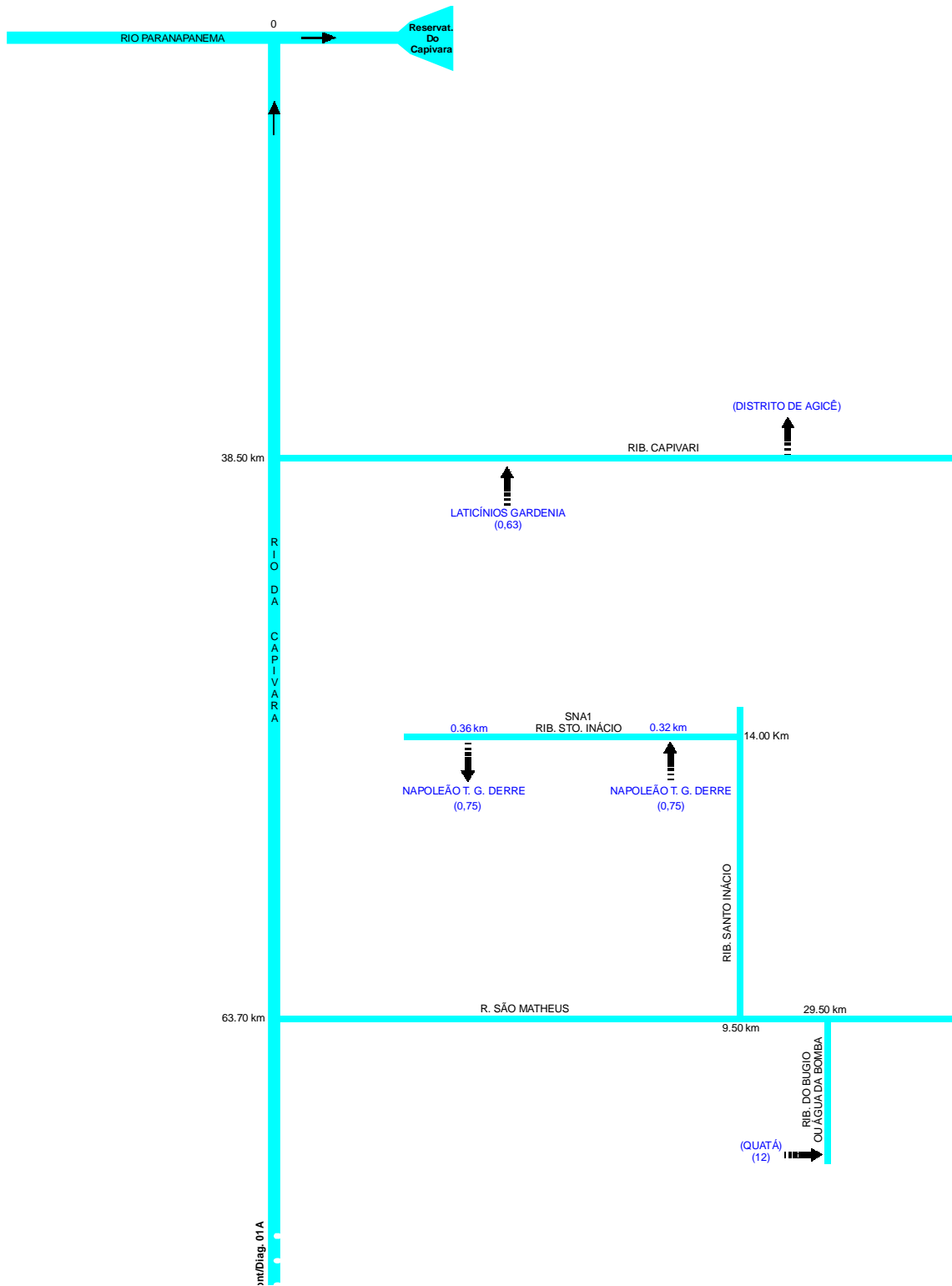
Abraço,

Carlos

CPTI –011.819 5172

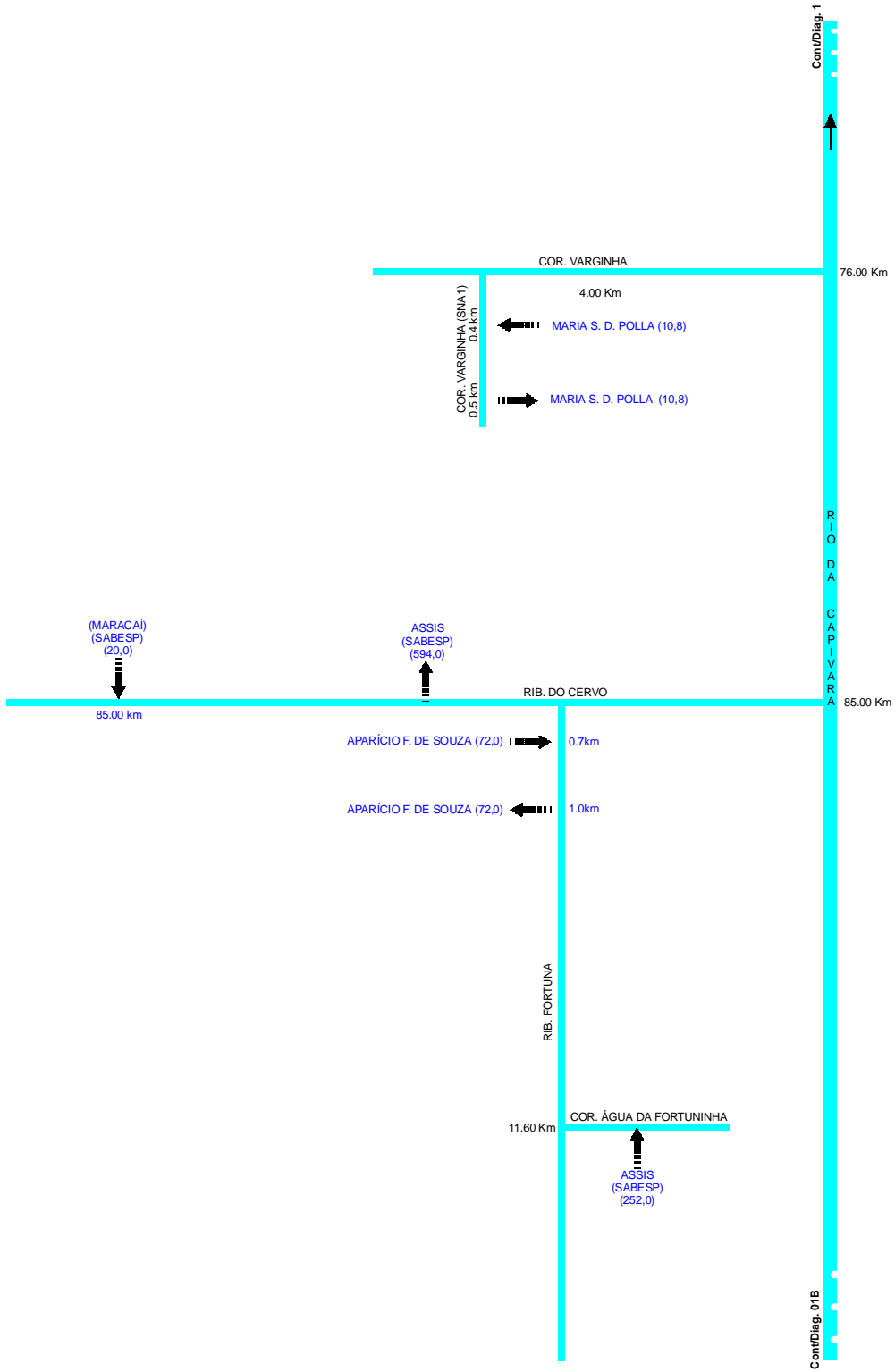
UNIDADE HIDROGRÁFICA CAPIVARA

DIAGRAMA 1



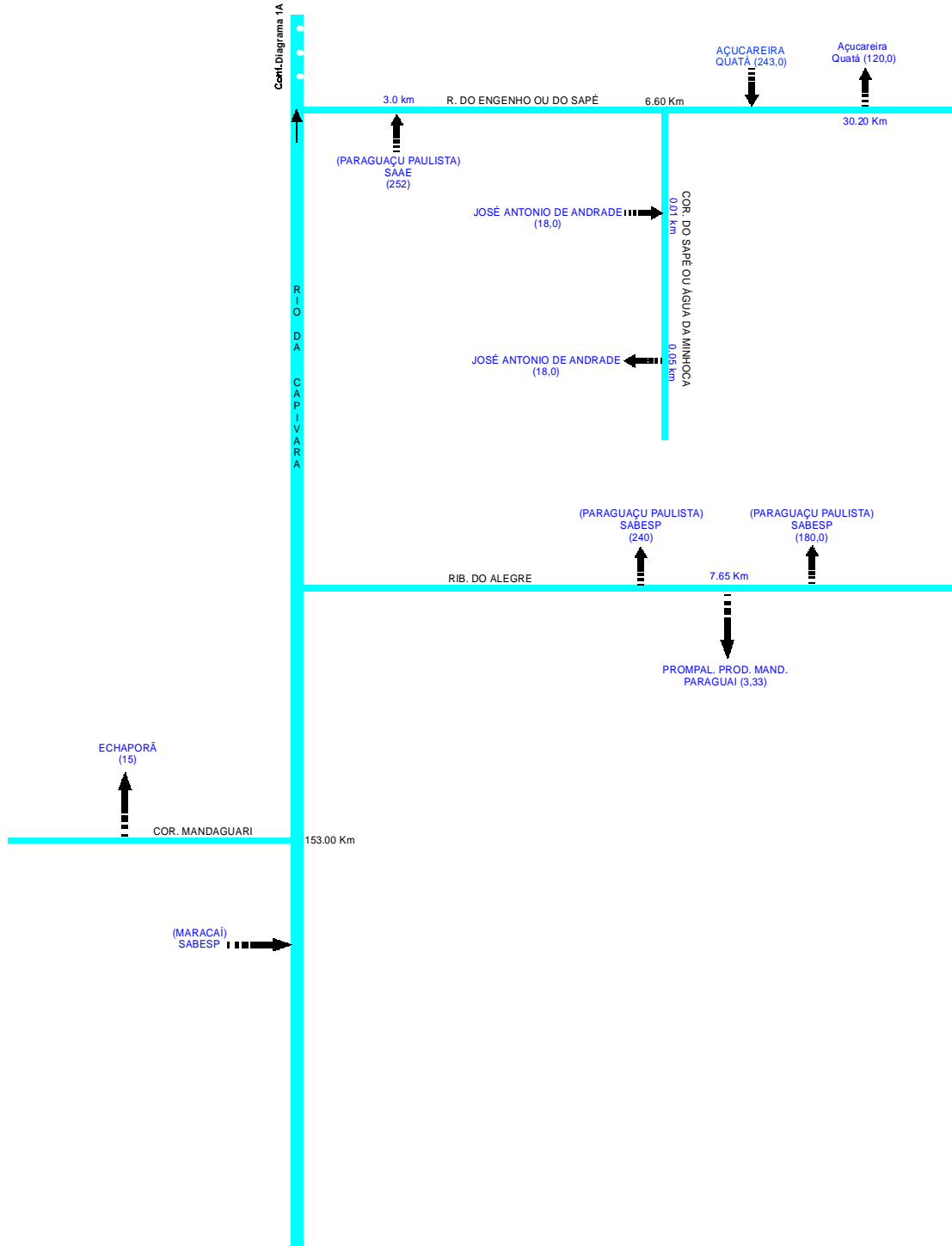
UNIDADE HIDROGRÁFICA CAPIVARA

DIAGRAMA 1A



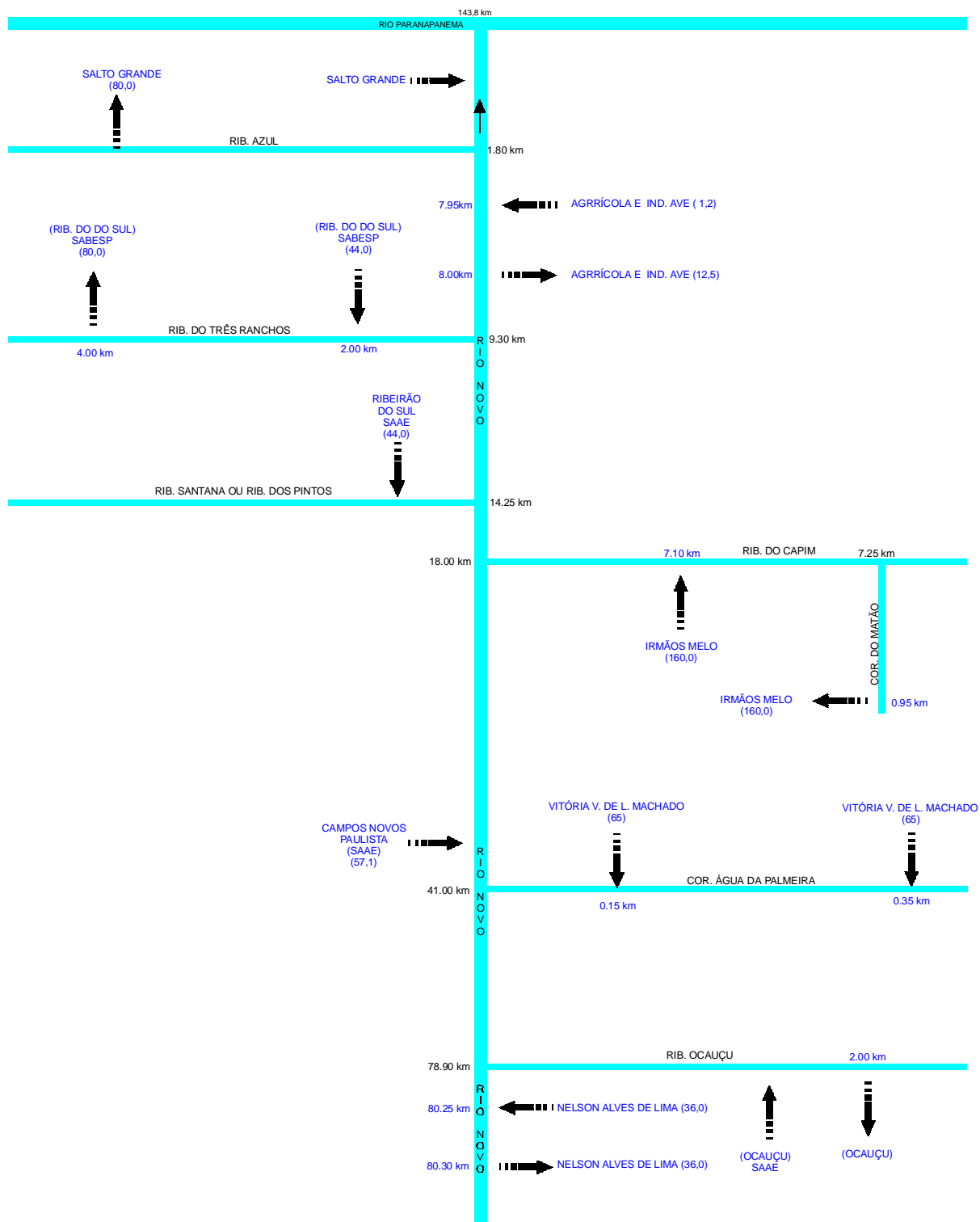
UNIDADE HIDROGRÁFICA CAPIVARA

DIAGRAMA 1B



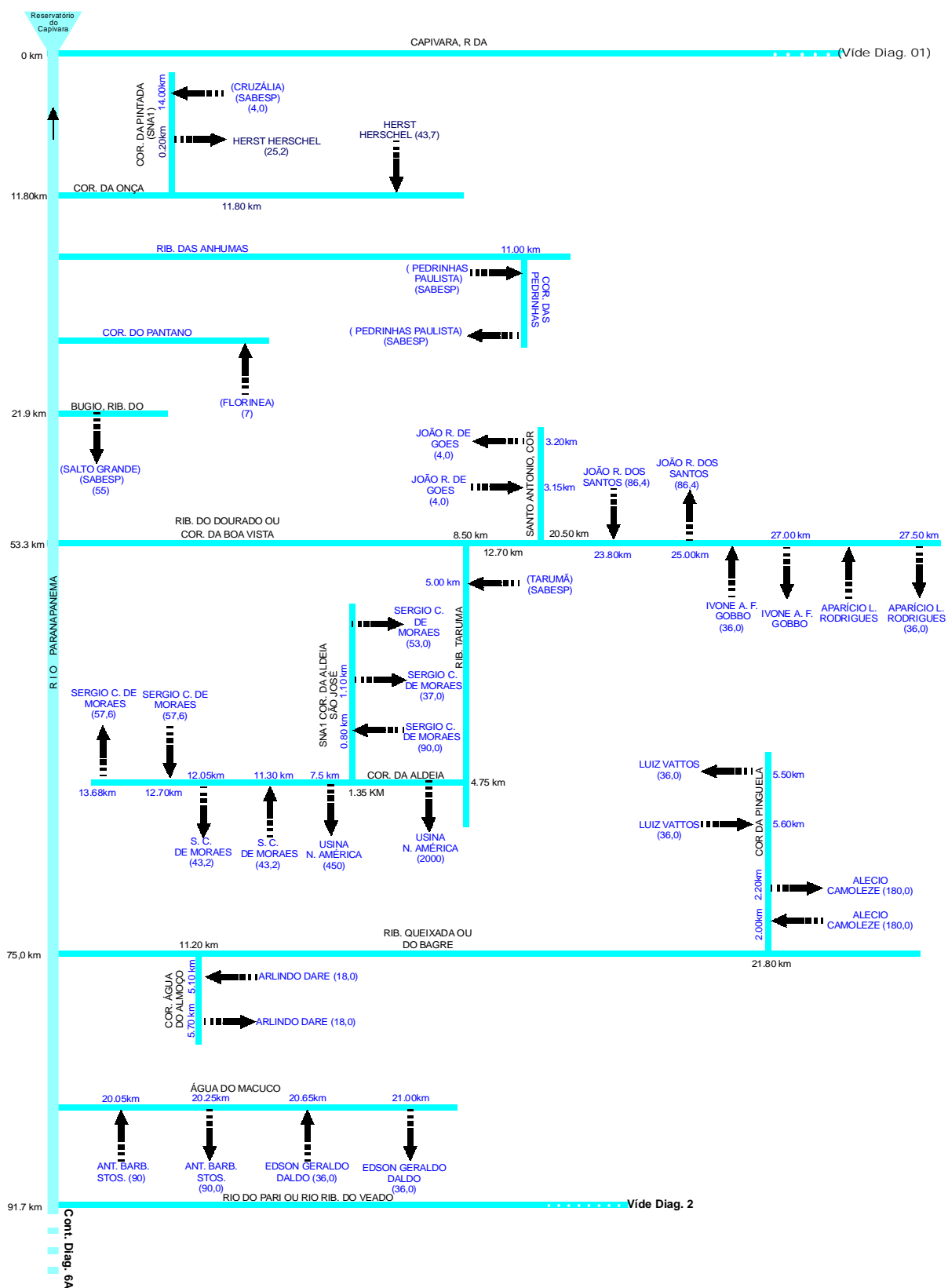
UNIDADE HIDROGRÁFICA NOVO

DIAGRAMA 3



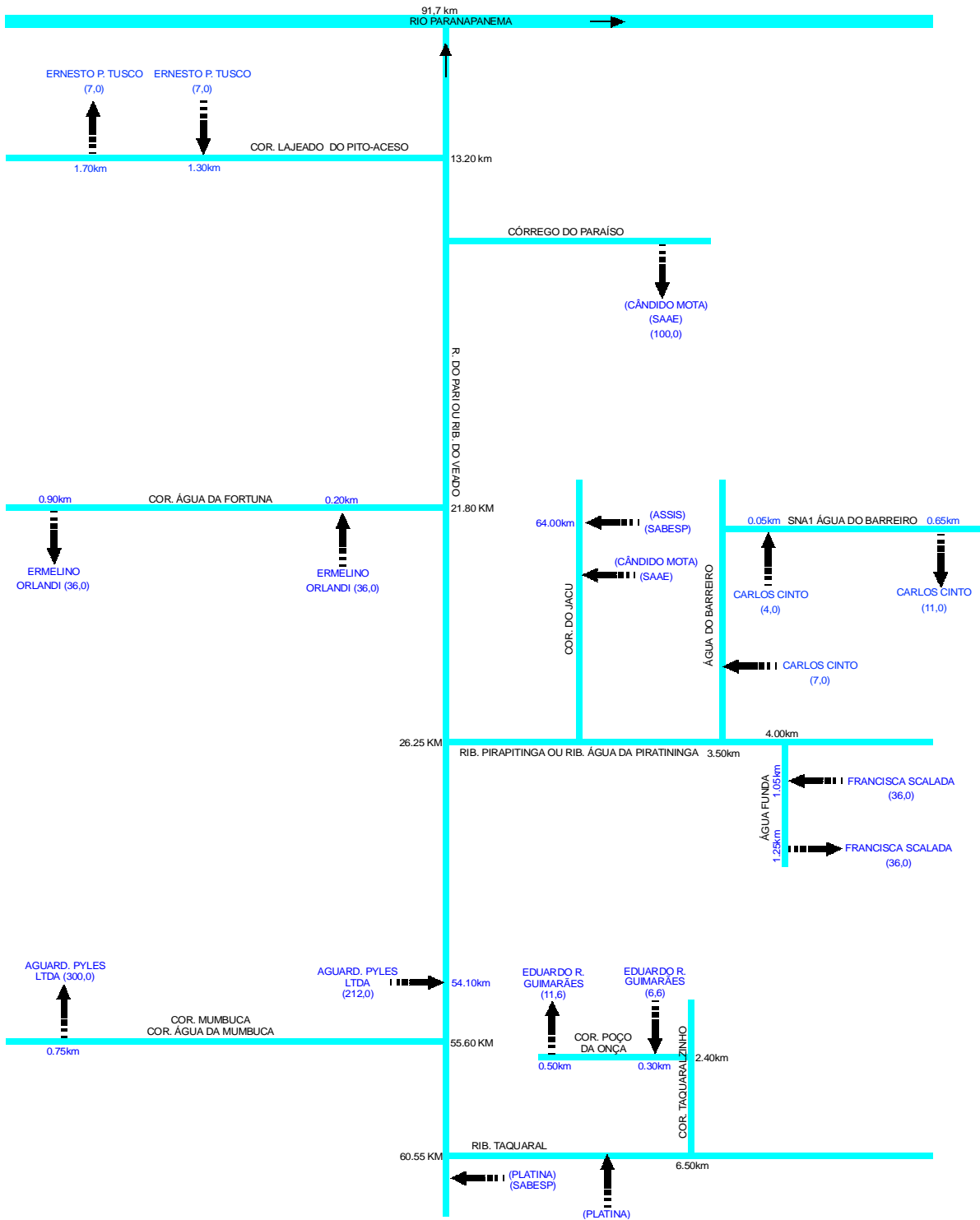
UNIDADE HIDROGRÁFICA PARANAPANEMA

DIAGRAMA 6



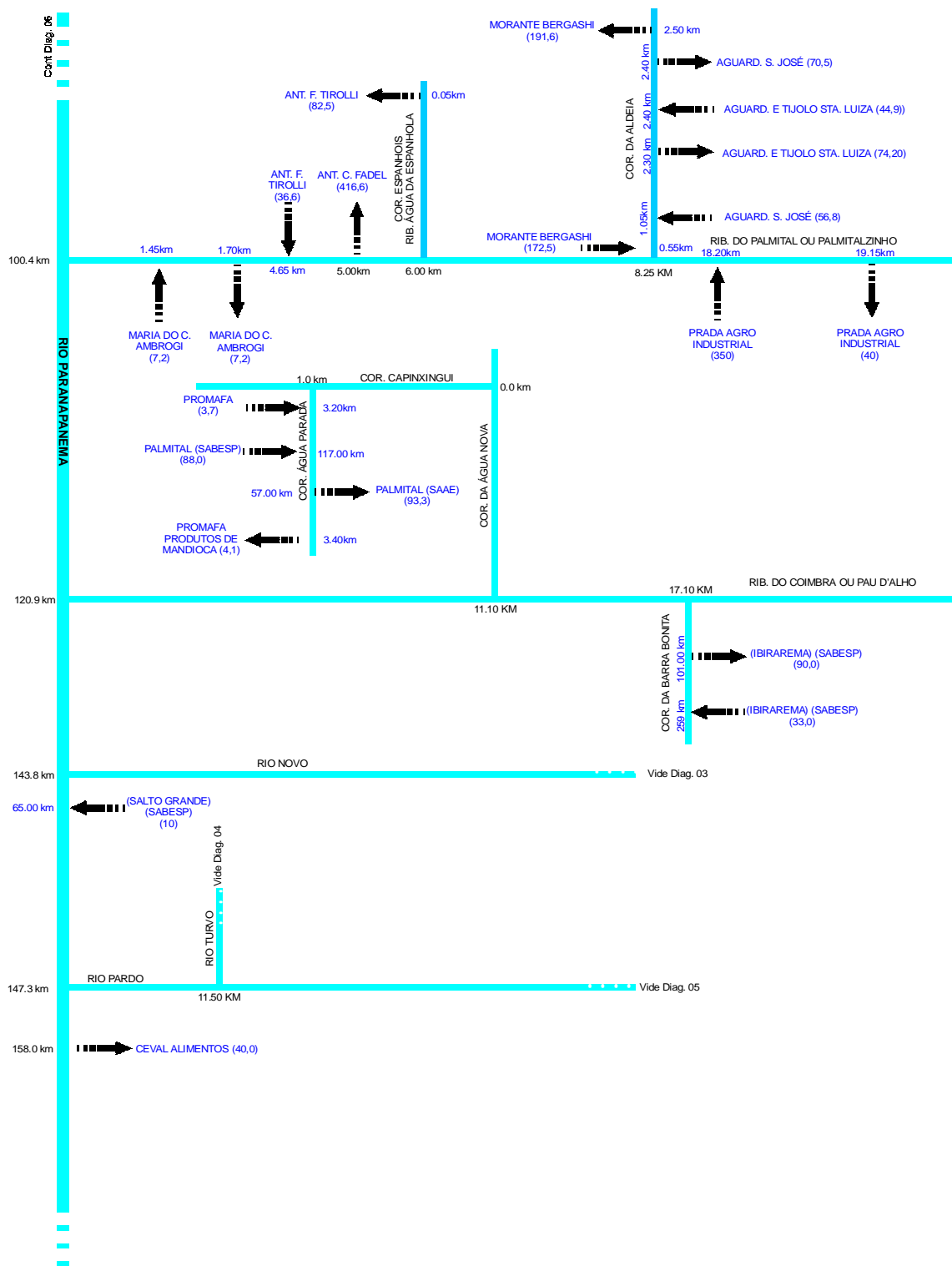
UNIDADE HIDROGRÁFICA PARI

DIAGRAMA 2



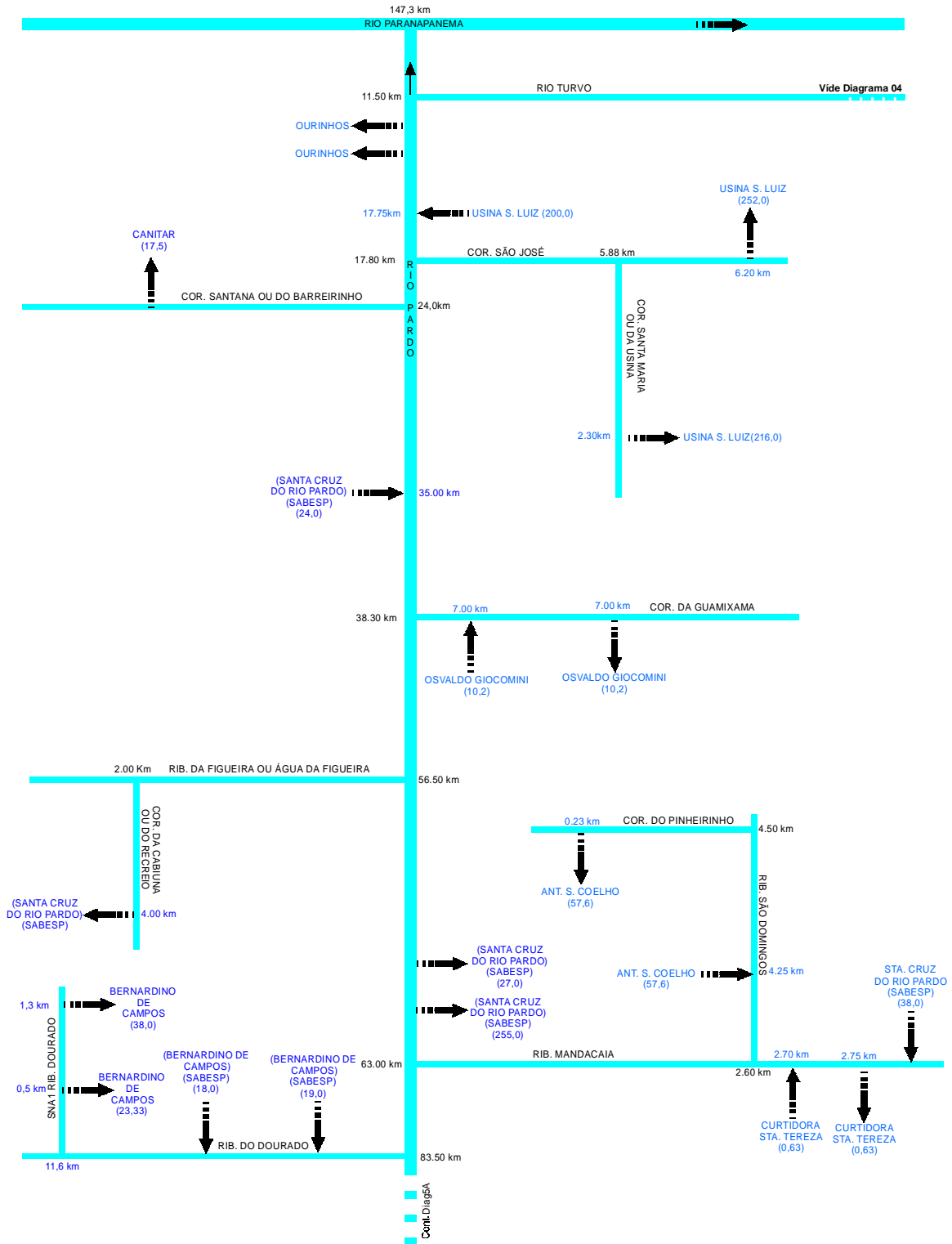
UNIDADE HIDROGRÁFICA PARANAPANEMA

DIAGRAMA 6A



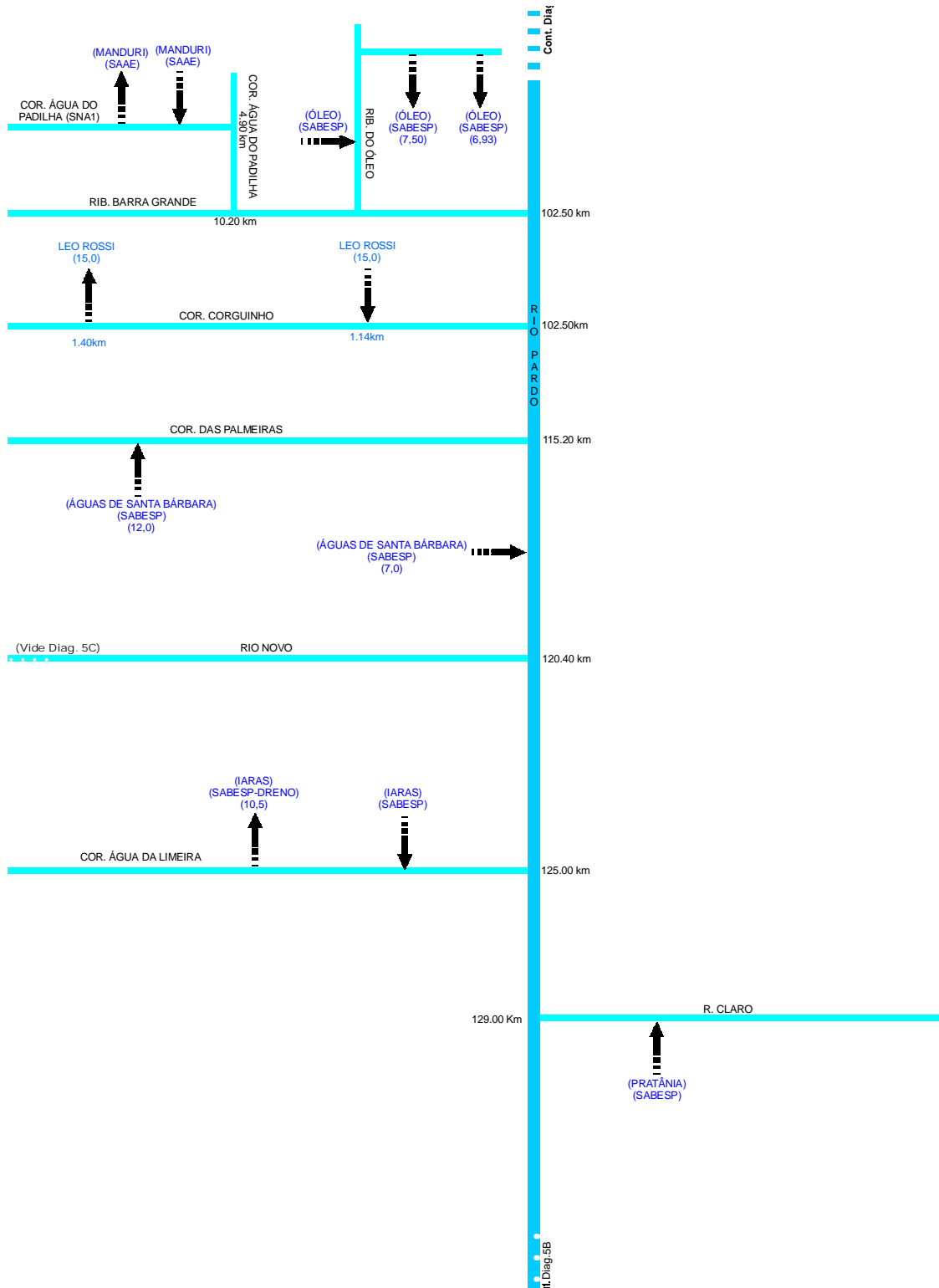
UNIDADE HIDROGRÁFICA PARDO

DIAGRAMA 5



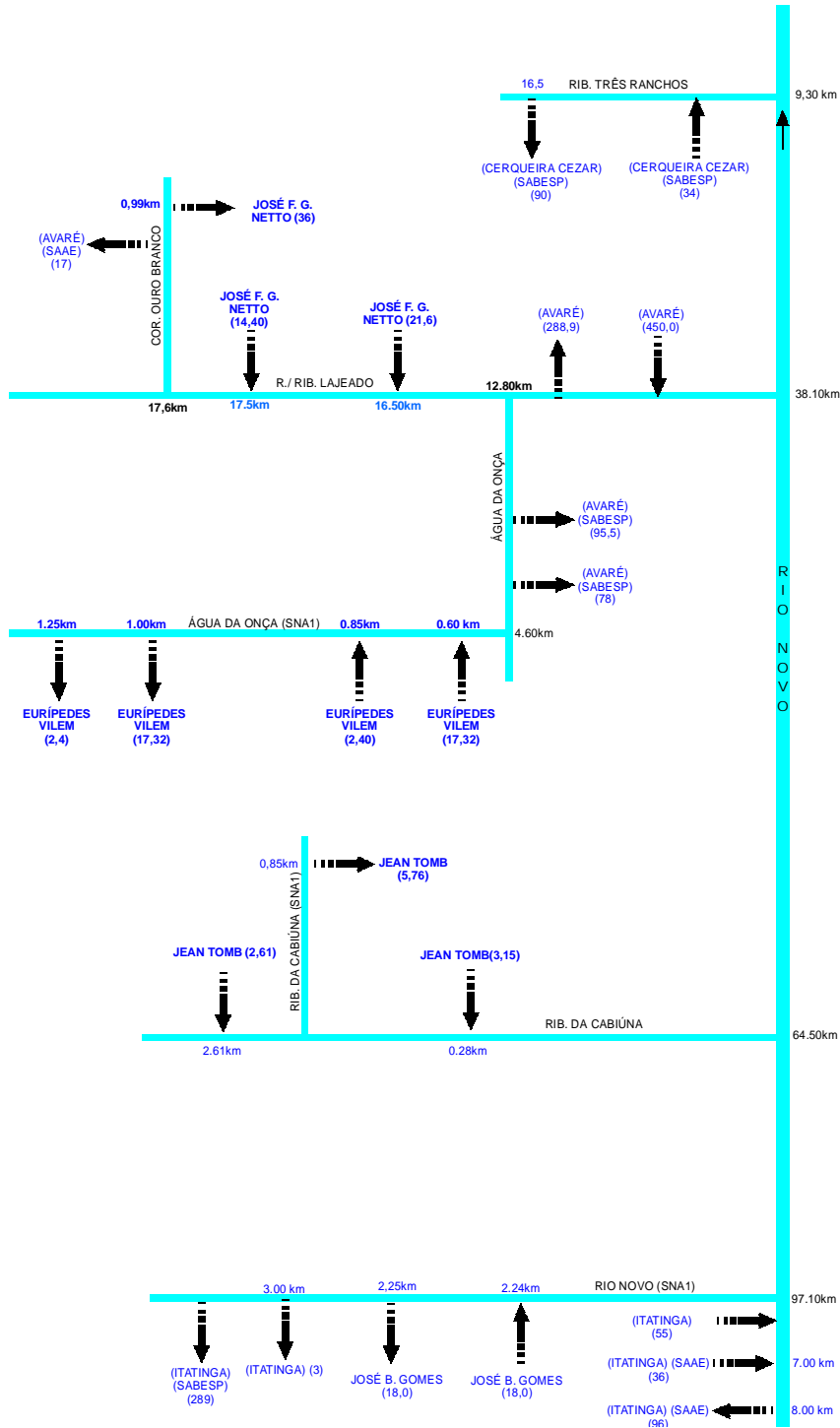
UNIDADE HIDROGRÁFICA PARDO

DIAGRAMA 5A



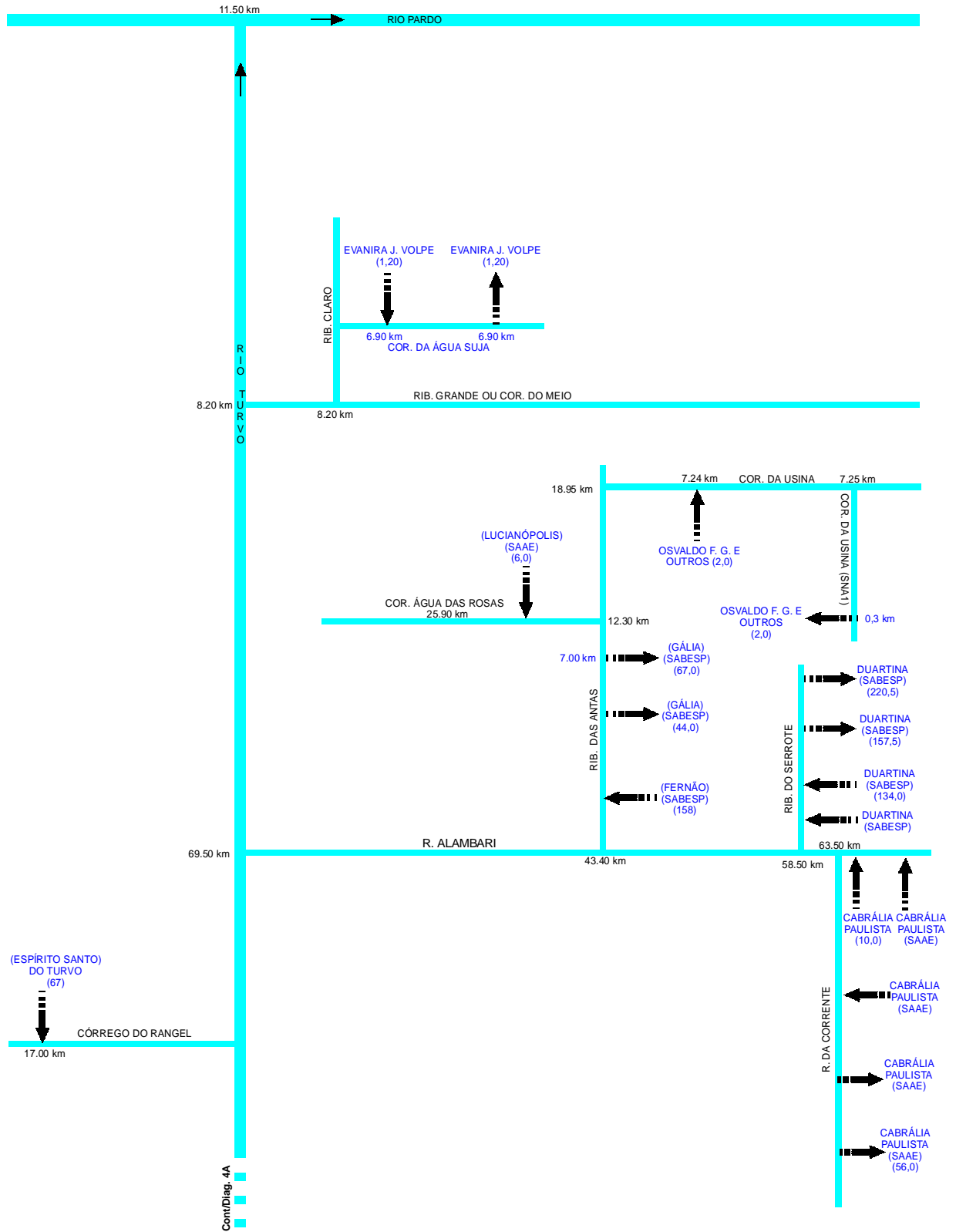
UNIDADE HIDROGRÁFICA PARDO

DIAGRAMA 5C



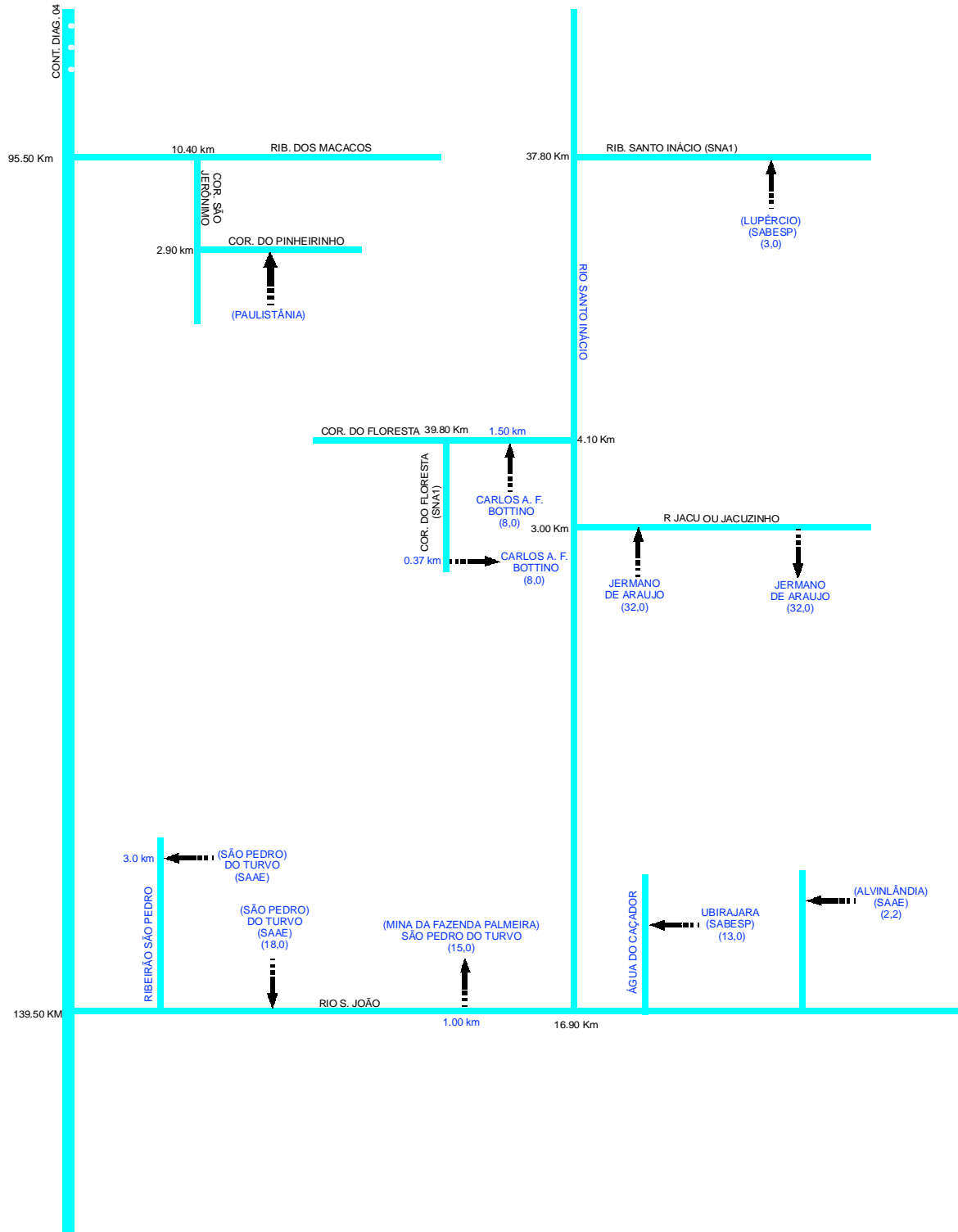
UNIDADE HIDROGRÁFICA TURVO

DIAGRAMA 4

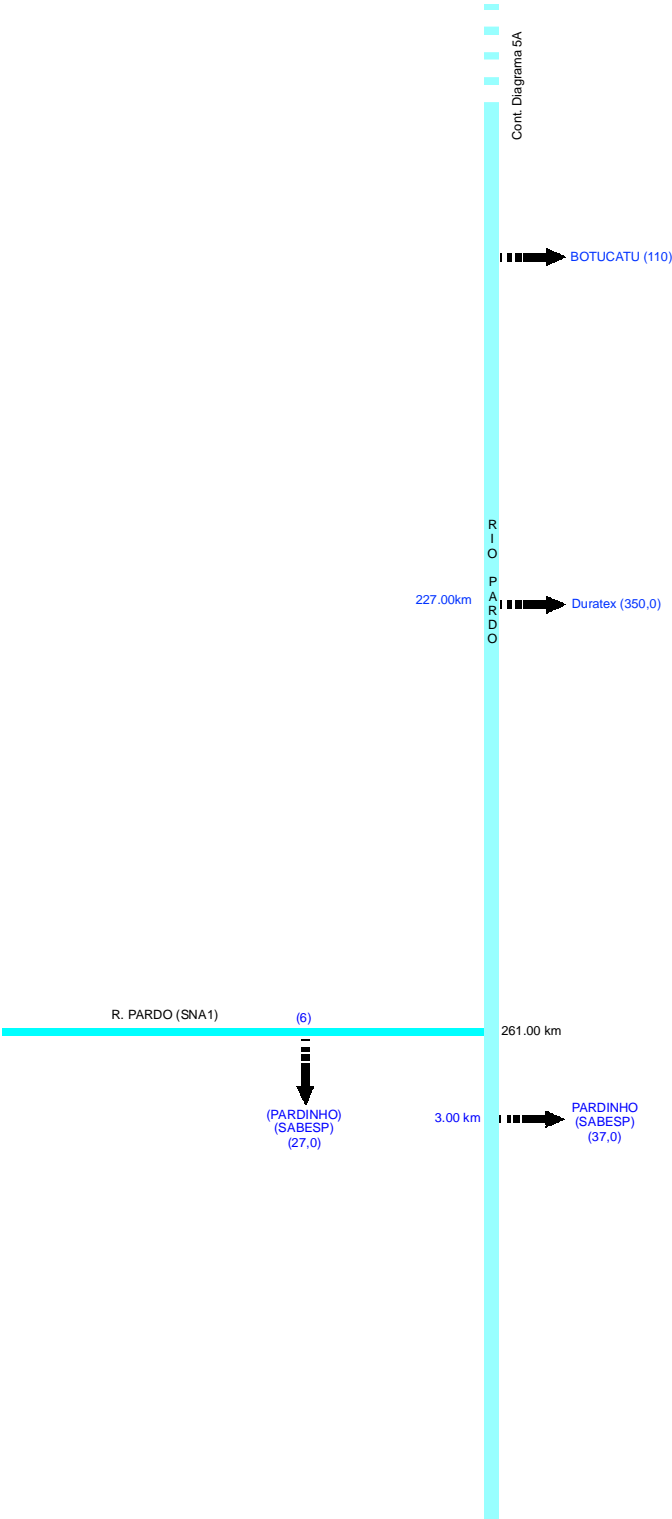


UNIDADE HIDROGRÁFICA TURVO

DIAGRAMA 4A



UNIDADE HIDROGRÁFICA PARDO
DIAGRAMA 5B



LEGENDA DOS DIAGRAMAS UNIFILARES

