

Anexo 4. Levantamento de dados administrativos, técnico-construtivos e de produção de poços tubulares situados no Médio Paranapanema (modificado de DAEE, 1999a e c; DAEE PRODESP, 1999a; SABESP, 1998; informações verbais de SAAEs).

N.º	Município	U.H.*	N.º Poço	Proprietário	Uso	Uso	UTM-NS(km)	UTM-EW(km)	Cota(m)	Perfuradora	Ano	Prof.(m)	Aqüíf.**	Tipo***
1	Águas S.Bárbara	V	768.002	Beloto Agropecuária	Particular	Doméstico	7476,00	673,10	660	Hidroaço	nd	100	SG	fr
2	Águas S.Bárbara	V	769.001	SABESP	Público	Urbano	7469,80	680,80	560	PAMEC	1965	142	Bo	se/c
3	Águas S.Bárbara	V	769.002	Sebastião Aparecido Forigo	Particular	Sem uso	7468,90	681,10	560	nd	1977	92	Bo	se/c
4	Águas S.Bárbara	V	769.003	José Milbas de Queiroz	Particular	nd	7469,60	680,30	560	nd	1980	105	nd	nd
5	Águas S.Bárbara	V	769.004	Mário Tense	Particular	Doméstico	7469,90	681,40	620	nd	nd	180	nd	nd
6	Águas S.Bárbara	V	769.005	Sebastião Aparecido Forigo	Particular	Doméstico	7472,10	682,00	660	nd	1980	120	misto	m/c
7	Águas S.Bárbara	V	769.006	SABESP	Público	Urbano	7469,20	688,20	nd	T. Janer	1965	180	SG	fr
8	Águas S.Bárbara	V	769.007	Sebastião Aparecido Forigo	Particular	Doméstico	7471,60	681,40	660	nd	1975	40	Ba	se/l
9	Águas S.Bárbara	V	769.008	Balneário	Particular	Lazer	7468,60	681,00	500	nd	nd	nd	nd	nd
10	Águas S.Bárbara	V	769.009	Fazenda São Geraldo	Particular	Urbano	7466,30	692,20	660	nd	nd	100	SG	fr
11	Águas S.Bárbara	nd	P-1	SABESP	Público	Urbano	nd	nd	nd	nd	1966	164	Bo	se/c
12	Águas S.Bárbara	V	P-2	SABESP	Público	Urbano	7467,90	680,70	575	Comer	1992	368	Bo	se/c
13	Alvinlândia	IV	709.003	Prefeitura Municipal	Público	Urbano	7517,70	627,90	595	I.G.G	1960	120,8	nd	nd
14	Alvinlândia	IV	709.004	Prefeitura Municipal	Público	Urbano	7517,70	627,80	615	I.G.G	1961	180	Ba	se/l
15	Alvinlândia	IV	709.005	Prefeitura Municipal	Público	Urbano	7517,10	627,80	615	I.G.G	1975	200	Ba	se/l
16	Alvinlândia	IV	SF22ZAI1313/P4	SABESP	Público	Urbano	7518,30	624,80	540	Hidrotécnica	1981	160	Ba	se/l
17	Alvinlândia	IV	P-5	SABESP	Público	Urbano	7576,50	625,30	540	Comer	1984	197	Ba	se/l
18	Assis	I	735.032	Grisanto Bachi	Particular	Múltiplo	7499,40	549,20	470	Outras	1977	103	nd	nd
19	Assis	I	735.034	Renato R. Barbosa	Particular	Múltiplo	7493,00	546,80	500	nd	1964	nd	SG	fr
20	Assis	VI-a	735.035	Renato R. Barbosa	Particular	Sem uso	7488,40	549,10	522	nd	1972	70	SG	fr
21	Assis	I	736.002	Francisco e Deliberador	Particular	Doméstico	7497,90	562,60	565	nd	1968	40	SG	fr
22	Assis	I	736.003	Guilherme Wendt	Particular	Rural	7498,30	562,50	565	W. Georg	1969	190	SG	fr
23	Assis	II	736.004	CESP	Particular	Múltiplo	7493,20	566,50	531	Geopesquisadora	1972	154,8	SG	fr
24	Assis	II	736.007	Genesio A. Marchesi	Particular	Múltiplo	7494,40	566,50	520	nd	nd	19	SG	fr
25	Assis	II	736.008	Celso N. Misumoto	Particular	Múltiplo	7500,60	566,40	530	nd	1978	48	SG	fr
26	Assis	II	736.009	Celso N. Misumoto	Particular	Múltiplo	7500,60	564,40	530	nd	1976	54	SG	fr
27	Assis	II	736.015	Edgar Penha Alves	Particular	Doméstico	7490,90	560,90	510	nd	1977	nd	SG	fr
28	Assis	II	736.017	Walteude de Marques	Particular	Múltiplo	7506,90	567,00	583	Outras	1975	106	SG	fr
29	Assis	II	236.003	SABESP	Público	Urbano	7491,00	565,00	450	Uniper	1998	234	SG	fr
30	Assis	II	236.004	SABESP	Público	Urbano	7492,00	565,30	460	Uniper	1998	234	SG	fr
31	Avaré	V	793.001	SABESP	Público	Urbano	7449,80	700,90	780	Hidroaço	1974	180	SG	fr
32	Avaré	V	794.001	SABESP	Público	Urbano	7442,50	712,30	800	Hidroaço	1975	150	SG	fr
33	Avaré	V	794.002	SABESP	Público	Urbano	7445,30	712,90	800	nd	1975	156	nd	nd
34	Avaré	V	794.003	SABESP	Público	Urbano	7443,50	711,60	790	nd	1975	180	SG	fr
35	Avaré	V	794.004	Auto Rio Novo S.A	Particular	Doméstico	7444,40	711,50	770	nd	nd	120	nd	nd
36	Avaré	V	794.005	I B C	Particular	Industrial	7443,40	707,40	780	Passareli	1964	60	SG	fr
37	Avaré	V	794.006	Mellita do Brasil Ind. E Com.	Particular	Industrial	7443,60	706,30	790	T. Janer	1980	235	misto	fr
38	Avaré	V	794.007	Mellita do Brasil Ind. E Com.	Particular	Industrial	7443,70	706,50	790	T. Janer	nd	212	misto	fr
39	Avaré	V	794.008	Mellita do Brasil Ind. E Com.	Particular	Sem uso	7443,70	706,40	790	nd	nd	102	SG	fr
40	Avaré	V	794.011	Coop. De Latic. de Avaré	Particular	Industrial	7444,20	713,20	780	nd	1976	112	SG	fr
41	Avaré	V	794.012	Centro S. Urb. P.M. Avaré	Público	Urbano	7442,20	714,00	820	nd	1980	90	SG	fr
42	Avaré	V	794.013	EMAPA	Público	Urbano	7444,00	710,90	780	nd	nd	101	SG	fr
43	Avaré	V	794.014	CEAGESP	Público	Múltiplo	7443,20	710,60	790	nd	1978	180	nd	nd
44	Avaré	V	794.015	Prefeitura Municipal	Público	Sem uso	7443,20	710,40	790	nd	nd	71	SG	fr
45	Avaré	V	794.016	Penitenciária	Público	Sem uso	7443,60	714,20	815	Passarelli	1971	90	SG	fr
46	Avaré	V	794.017	Posto e Restaurante Avareção	Particular	Múltiplo	7450,80	717,80	810	nd	nd	320	nd	nd
47	Avaré	V	794.018	SABESP	Público	Sem uso	7442,30	711,90	807	nd	1980	81	SG	fr

\*unid.hidrogr./MP;\*\*Pi=Piramb., Bo=Botuc.,SG=S.Geral,Ba=Bauru,Cz=Cenoz.,sr=solo/rocha alter.,\*\*\*se=sedim.,fr=frat.,m=misto,l=livre,c=confin.,+=h/dia;+=outorgado,em tramitação ou vencida;+++=(1) Prodesp/DEEE, (2) Sabesp, (3) campo; nd= não definido.

Anexo 4. Levantamento de dados administrativos, técnico-construtivos e de produção de poços tubulares situados no Médio Paranapanema (modificado de DAEE, 1999a e c; DAEE PRODESP, 1999a; SABESP, 1998; informações verbais de SAAEs).

N.º	Município	U.H.*	N.º Poço	Proprietário	Uso	Uso	UTM-NS(km)	UTM-EW(km)	Cota(m)	Perfuradora	Ano	Prof.(m)	Aqúf.**	Tipo***
48	Avaré	nd	P-5	SABESP	Público	Urbano	nd	nd	nd	nd	nd	420	Bo	se/c
49	Avaré	nd	nd	SABESP	Público	Urbano	nd	nd	nd	nd	nd	130	nd	nd
50	Avaré	nd	nd	SABESP	Público	Urbano	nd	nd	nd	nd	nd	nd	Bo	se/c
51	Avaré	V	P-1	SABESP	Público	Urbano	7445,00	713,00	800	nd	1976	130	SG	fr
52	Avaré	V	SF222DIII-42/P-5	SABESP	Público	Urbano	7444,50	712,50	760	Hidroaço	1982	420	Bo	se/c
53	Avaré	V	P-6	SABESP	Público	Urbano	7743,00	712,50	579	Politi	1986	426	Bo	se/c
54	Avaré	V	P-7	SABESP	Público	Urbano	7443,80	711,90	780	Consórcio Tec	1987	430	Bo	se/c
55	Avaré	nd	P-8	SABESP	Público	Urbano	nd	nd	740	Constroli	1992	435	Bo	se/c
56	Avaré	V	P-2	SABESP	Público	Urbano	7849,70	701,00	770	Politi	1989	252	misto	fr
57	Avaré	V	P-3	SABESP	Público	Urbano	7849,80	700,80	780	Comer	1992	370	nd	nd
58	Cabrália Paulista	IV	711.001	Colégio Téc-Agr. Estadual	Público	Urbano	7513,30	672,80	601	nd	1962	61	nd	nd
59	Cabrália Paulista	IV	711.002	Prefeitura Municipal	Público	Sem uso	7515,70	670,90	542	nd	1974	130	SG	fr
60	Cabrália Paulista	IV	711.003	Prefeitura Municipal	Público	Urbano	7515,40	617,30	550	nd	1974	136	SG	fr
61	Cabrália Paulista	IV	711.004	Agropecuária Cabrália S.A	Particular	Industrial	7514,50	618,00	581	nd	nd	nd	nd	nd
62	Cabrália Paulista	IV	711.005	Prefeitura Municipal	Público	Sem uso	7514,90	670,60	498	nd	1958	120	SG	fr
63	Cabrália Paulista	IV	711.013	DAEE	Público	Sem uso	7514,80	670,50	500	nd	1982	280	nd	nd
64	Cabrália Paulista	IV	711.014	Agropecuária Cabrália S.A	Particular	Sem uso	7515,10	672,50	550	Hidrojet	1980	105	nd	nd
65	Cabrália Paulista	IV	711.015	DAEE	Público	Sem uso	7516,30	670,50	500	Hidrojet	1984	135	nd	nd
66	C.Novos Paulista	nd	nd	Prefeitura Municipal	Público	Urbano	nd	nd	nd	Constroli	1998	180	SG	fr
67	C.Novos Paulista	III	737.002	Rodolfo Bayer	Particular	Sem uso	7499,00	598,80	480	nd	nd	nd	SG	fr
68	C.Novos Paulista	III	738.001	Prefeitura Municipal	Público	Urbano	7500,00	603,30	617	nd	1968	185	SG	fr
69	C.Novos Paulista	III	738.002	Alcides B. Filho	Particular	Sem uso	7507,50	613,80	620	nd	nd	nd	Ba	se/l
70	C.Novos Paulista	III	738.003	Alcides B. Filho	Particular	Rural	7507,70	613,70	620	Hidroaço	1977	120	Ba	se/l
71	Cândido Mota	II	736.005	Ari Berninc	Público	Urbano	7488,90	560,80	500	nd	1975	nd	SG	fr
72	Cândido Mota	II	736.013	Amidonaria Fadel LTDA	Particular	Industrial	7488,50	575,20	383	W. Georg	1973	120	SG	fr
73	Cândido Mota	II	736.014	José C. Gomes	Particular	Doméstico	7491,90	566,90	490	nd	nd	120	SG	fr
74	Cândido Mota	II	736.018	Joaquim Piu	Particular	Doméstico	7491,30	573,90	445	nd	nd	80	SG	fr
75	Cândido Mota	II	736.019	SAAE Cândido Mota	Público	Sem uso	7484,70	563,40	463	W. Georg	1977	150	SG	fr
76	Cândido Mota	VI-a	736.020	Antônio Pipolo	Particular	Múltiplo	7484,70	562,50	465	W. Georg	1975	102	SG	fr
77	Cândido Mota	VI-a	736.021	Ind. E Com. De Bicone	Particular	Industrial	7484,60	562,60	465	W. Georg	1975	nd	SG	fr
78	Cândido Mota	VI-a	736.022	Ind. De Bebidas Rossi	Particular	Industrial	7484,00	562,80	465	W. Georg	1975	122	SG	fr
79	Cândido Mota	VI-a	736.023	Baldo R. Fabri Ltda	Particular	Múltiplo	7484,20	562,70	465	nd	1971	70	SG	fr
80	Cândido Mota	VI-a	763.031	Renato Resende Barbosa	Público	Urbano	7476,00	550,40	400	W. Georg	1964	nd	SG	fr
81	Cândido Mota	VI-a	763.033	Aparecido D. Maia e outros	Público	Urbano	7474,10	549,70	438	W. Georg	1975	101	SG	fr
82	Cândido Mota	VI-a	763.034	João Corrêa	Público	Urbano	7468,30	546,00	350	W. Georg	1977	80	SG	fr
83	Cândido Mota	VI-a	764.001	SAAE Cândido Mota	Público	Urbano	7482,90	561,60	420	Geopesquisadora	1968	185	SG	fr
84	Cândido Mota	VI-a	764.002	Irani Ribeiro	Público	Urbano	7474,90	559,70	418	W. Georg	1968	70	SG	fr
85	Cândido Mota	VI-a	764.003	Joaquim D. de Oliveira	Público	Urbano	7468,70	557,00	407	W. Georg	1973	80	SG	fr
86	Cândido Mota	II	764.004	Américo Simões Garido	Público	Urbano	7482,90	564,70	458	W. Georg	1975	80	SG	fr
87	Cândido Mota	VI-a	764.005	Otto Ribeiro	Público	Urbano	7466,50	566,40	380	nd	1973	nd	nd	nd
88	Cândido Mota	VI-a	764.006	Perarez e Maia	Particular	Doméstico	7467,60	566,00	395	nd	nd	nd	SG	fr
89	Cândido Mota	nd	nd	SAAE	Público	Urbano	nd	nd	nd	Copersul	1984	150	SG	fr
90	Cândido Mota	nd	nd	SAAE	Público	Urbano	nd	nd	nd	Copersul	1984	150,5	SG	fr
91	Cândido Mota	nd	nd	SAAE	Público	Urbano	nd	nd	nd	Copersul	1984	80	SG	fr
92	Cândido Mota	nd	007/90	Prefeitura Municipal	Público	Urbano	nd	nd	nd	Conper	1990	160	SG	fr
93	Cândido Mota	nd	nd	SAAE	Público	Urbano	nd	nd	nd	Copersul	1984	150	SG	fr
94	Cândido Mota	nd	nd	SAAE	Público	Urbano	nd	nd	nd	Hidroaço	1979	150	SG	fr

\*unid.hidrogr./MP;\*\*Pi=Piramb., Bo=Botuc.,SG=S.Geral,Ba=Bauru,Cz=Cenoz.,sr=solo/rocha alter.,\*\*\*se=sedim.,fr=frat.,m=misto,l=livre,c=confin.,+=h/dia;+=outorgado,em tramitação ou vencida;+++=(1) Prodesp/DEEE, (2) Sabesp, (3) campo; nd= não definido.

Anexo 4. Levantamento de dados administrativos, técnico-construtivos e de produção de poços tubulares situados no Médio Paranapanema (modificado de DAEE, 1999a e c; DAEE PRODESP, 1999a; SABESP, 1998; informações verbais de SAAEs).

N.º	Município	U.H.*	N.º Poço	Proprietário	Uso	Uso	UTM-NS(km)	UTM-EW(km)	Cota(m)	Perfuradora	Ano	Prof.(m)	Aquíf.**	Tipo***
95	Cândido Mota	nd	nd	SAAE	Público	Urbano	nd	nd	nd	Lapa	1988	150	SG	fr
96	Cândido Mota	VI-a	nd	SAAE	Público	Urbano	7484,40	564,00	465,9	Passareli	1994	150	SG	fr
97	Cândido Mota	nd	917	SAAE	Público	Urbano	nd	nd	nd	Conper	1987	150	SG	fr
98	Cândido Mota	VI-a	SF22ZAVI-25	Prefeitura Municipal	Público	Urbano	7485,20	562,40	470	Conper	1990	185	SG	fr
99	Cândido Mota	nd	005/90	Prefeitura Municipal	Público	Urbano	nd	nd	nd	Conper	1990	185	SG	fr
100	Cerqueira César	V	793.002	Ind. C. P. Alim. Cerqueirense	Particular	Industrial	7451,40	514,00	750	Aguabras S/A	1975	120	SG	fr
101	Cerqueira César	V	793.003	Ind. C. P. Alim. Cerqueirense	Particular	Industrial	7451,50	688,80	750	nd	1979	180	nd	nd
102	Cerqueira César	V	793.005	Bencio Rocha dos Santos	Particular	Doméstico	7453,40	690,20	740	Aguabras S/A	1978	60	SG	fr
103	Cerqueira César	V	793.006	Paulo de T. Bittencourt	Particular	Doméstico	7454,00	692,30	740	nd	1977	60	Ba	se/l
104	Cerqueira César	V	793.007	Paulo de T. Bittencourt	Particular	Doméstico	7453,80	692,00	785	nd	1978	100	nd	nd
105	Cerqueira César	V	793.008	Grupo Agro Agr. 3 Ranchos	Particular	Doméstico	7452,30	388,00	785	nd	1976	60	Ba	se/l
106	Cerqueira César	V	793.009	Antônio M. da Silva	Particular	Múltiplo	7452,50	687,60	740	Aguabras S/A	1979	100	SG	fr
107	Cerqueira César	V	793.010	Agenor Francisco Peppe	Particular	Urbano	7452,60	687,00	755	Aguabras S/A	1976	60	Ba	se/l
108	Cerqueira César	V	793.011	Arlindo Morales	Particular	Doméstico	7452,00	687,50	735	Aguabras S/A	nd	100	SG	fr
109	Cerqueira César	V	793.012	SE A Comércio e Imp.	Particular	Doméstico	7451,20	686,30	785	Aguabras S/A	1975	185	nd	nd
110	Cerqueira César	V	793.013	André Nodelmano	Particular	Doméstico	7449,50	692,80	750	nd	nd	70	nd	nd
111	Cerqueira César	V	793.014	Mário de Vecchi	Particular	Doméstico	7454,30	695,40	780	nd	1977	100	SG	fr
112	Cerqueira César	V	791.013	Prefeitura Municipal	Público	Urbano	7451,20	634,90	556	nd	nd	10	SG	fr
113	Cerqueira César	V	791.014	Prefeitura Municipal	Público	Urbano	7451,10	634,90	555	PAMEC LTDA	1964	220	nd	nd
114	Cerqueira César	V	791.015	Prefeitura Municipal	Público	Urbano	7451,50	635,10	557,5	T. Janer	1969	152	SG	fr
115	Cerqueira César	nd	nd	Prefeitura Municipal	Público	Urbano	nd	nd	nd	Hidrogeo	1998	222	misto	m
116	Cerqueira César	nd	nd	Prefeitura Municipal	Público	Urbano	nd	nd	nd	Hidrogeo	1994	203	SG	fr
117	Cerqueira César	nd	nd	Prefeitura Municipal	Público	Urbano	nd	nd	nd	Hidrogeo	1995	115	SG	fr
118	Chavantes	VI-d	790.003	Prefeitura Municipal	Público	Urbano	7455,80	624,20	483	T. Janer	1969	98	SG	fr
119	Chavantes	VI-d	791.011	Prefeitura Municipal	Público	Urbano	7449,50	629,80	460	T. Janer	1969	88	SG	fr
120	Chavantes	VI-d	791.012	Prefeitura Municipal	Público	Urbano	7451,60	638,90	555	PAMEC LTDA	1940	100	SG	fr
121	Chavantes	VI-d	791.016	CESP	Público	Urbano	7442,60	630,60	410	Geopesisadora	nd	70	SG	fr
122	Chavantes	nd	nd	Prefeitura Municipal	Público	Urbano	nd	nd	nd	Hidrogeo	1987	150	SG	fr
123	Chavantes	VI-d	7.910.013	nd	nd	nd	7451,20	634,90	nd	nd	nd	10	SG	fr
124	Chavantes	VI-d	7.910.015	nd	nd	nd	7415,00	635,10	nd	nd	nd	152	SG	fr
125	Cruzália	VI-a	734.014	Dieter Ziegler	Público	Urbano	7491,80	521,40	450	W. Georg	1974	95	SG	fr
126	Cruzália	VI-a	734.016	Gunter Ziegler	Público	Urbano	7492,00	521,40	460	W. Georg	1975	100	SG	fr
127	Cruzália	VI-a	734.017	Prefeitura Municipal	Público	Urbano	7485,00	521,30	350	W. Georg	1972	150	SG	fr
128	Cruzália	VI-a	734.018	Walter Swartz	Público	Urbano	7486,40	523,40	380	W. Georg	1970	70	SG	fr
129	Cruzália	VI-a	734.019	Harold Milke	Particular	Múltiplo	7490,90	521,00	430	W. Georg	1975	111	SG	fr
130	Cruzália	VI-a	762.001	SABESP	Público	Urbano	7477,10	521,60	330	T. Janer	1976	150	SG	fr
131	Cruzália	VI-a	762.002	SABESP	Público	Urbano	7476,80	520,70	325	Passarelli	1978	nd	SG	fr
132	Cruzália	VI-a	762.003	Nelson C. Gomes	Público	Urbano	7474,20	521,80	355	nd	nd	nd	SG	fr
133	Cruzália	VI-a	762.004	Mário Cardoso	Público	Urbano	7470,00	523,10	340	W. Georg	1975	90	SG	fr
134	Cruzália	VI-a	762.006	Vergílio Ruy	Público	Urbano	7474,00	518,60	330	W. Georg	1969	80	SG	fr
135	Cruzália	VI-a	762.007	Vergílio Ruy	Particular	Rural	7473,70	520,20	358	W. Georg	1969	87	SG	fr
136	Cruzália	VI-a	762.008	Vergílio Ruy	Público	Urbano	7476,30	519,50	338	W. Georg	1970	71	SG	fr
137	Cruzália	VI-a	762.009	Dr. Primo Ruy	Público	Urbano	7477,70	518,00	350	W. Georg	1969	100	SG	fr
138	Cruzália	VI-a	762.010	Paulo Dib	Público	Urbano	7480,10	510,90	323	W. Georg	1970	63	SG	fr
139	Cruzália	VI-a	762.011	Miguel Diraimé	Público	Urbano	7480,40	519,60	300	W. Georg	1973	100	SG	fr
140	Cruzália	VI-a	762.012	João B. Silva	Público	Urbano	7483,40	516,80	328	W. Georg	1969	90	SG	fr
141	Cruzália	VI-a	763.012	Miguel Dib	Público	Urbano	7476,20	527,00	390	W. Georg	1970	50	SG	fr

\*unid.hidrogr./MP;\*\*Pi=Piramb., Bo=Botuc., SG=S.Geral, Ba=Bauru, Cz=Cenoz., sr=solo/rocha alter.,\*\*\*se=sedim., fr=frat., m=misto, l=livre, c=confin., +=h/dia; +=outorgado, em tramitação ou vencida; +++=(1) Prodesp/DEEE, (2) Sabesp, (3) campo; nd= não definido.

Anexo 4. Levantamento de dados administrativos, técnico-construtivos e de produção de poços tubulares situados no Médio Paranapanema (modificado de DAEE, 1999a e c; DAEE PRODESP, 1999a; SABESP, 1998; informações verbais de SAAEs).

N.º	Município	U.H.*	N.º Poço	Proprietário	Uso	Uso	UTM-NS(km)	UTM-EW(km)	Cota(m)	Perfuradora	Ano	Prof.(m)	Aqüíf.**	Tipo***
142	Cruzália	VI-a	763.013	Miguel Dib	Público	Urbano	7476,30	527,80	375	W. Georg	1968	64	SG	fr
143	Cruzália	VI-a	763.014	Miguel Dib	Público	Urbano	7476,00	528,00	370	W. Georg	1970	50	SG	fr
144	Cruzália	VI-a	763.015	Miguel Dib	Público	Urbano	7477,50	527,30	403	W. Georg	1969	110	SG	fr
145	Cruzália	VI-a	763.016	Miguel Dib	Particular	nd	7477,40	528,50	370	W. Georg	1969	73	SG	fr
146	Cruzália	nd	P-1	SABESP	Público	Urbano	nd	nd	nd	nd	1980	90	SG	fr
147	Cruzália	VI-a	0868/P-3	SABESP	Público	Urbano	7484,70	520,50	320	Politi	1982	135	SG	fr
148	Cruzália	VI-a	0185/P-2	SABESP	Público	Urbano	7485,40	521,20	527	Hidrotécnica	1979	200	SG	fr
149	Cruzália	VI-a	0184/P-1	SABESP	Público	Urbano	7484,30	521,50	562	nd	1982	154	SG	fr
150	Duartina	IV	711.006	Prefeitura Municipal	Público	Sem uso	7520,30	662,80	557	nd	1951	90	Ba	se/l
151	Duartina	IV	711.007	Prefeitura Municipal	Público	Sem uso	7520,30	662,80	565	nd	1951	90	Ba	se/l
152	Duartina	IV	711.008	Prefeitura Municipal	Público	nd	7520,40	662,80	560	I.G.G	1971	285,1	Ba	se/l
153	Duartina	IV	711.009	Grupo Escolar	Público	Sem uso	7520,20	663,00	562	nd	1962	nd	nd	nd
154	Duartina	IV	P-1	SABESP	Público	Urbano	7519,90	664,20	520	nd	1998	260	SG	fr
155	Echaporã	II	708.002	SABESP	Público	Sem uso	7518,60	579,40	560	Passarelli	1970	169	Ba	se/l
156	Echaporã	II	708.003	Prefeitura Municipal	Público	Sem uso	7520,60	583,10	560	I.G.G	1954	187,8	Ba	se/l
157	Echaporã	II	708.004	Takaoka	Particular	Sem uso	7519,80	581,60	690	Air Lift Ltda	1959	115	Ba	se/l
158	Echaporã	II	708.005	Prefeitura Municipal	Público	Sem uso	7518,20	581,20	590	I.G.G	1955	151	Ba	se/l
159	Echaporã	I	736.010	Ademar Misumoto	Particular	Múltiplo	7506,90	572,90	550	nd	1976	60	Ba	se/l
160	Echaporã	I	736.011	Yutaki Mizumoto	Particular	Sem uso	7507,40	573,40	530	nd	1975	nd	Ba	se/l
161	Echaporã	I	1189/P-1	SABESP	Público	Urbano	7518,20	579,30	580	Constroli	1990	300	SG	fr
162	Echaporã	nd	304	SABESP	Público	Urbano	7519,50	578,80	540	Contep	1997	360	SG	fr
163	Esp.Sto.do Turvo	IV	nd	SABESP	Público	Urbano	nd	nd	nd	nd	nd	151	nd	nd
164	Esp.Sto.do Turvo	IV	P1	SABESP	Público	Urbano	7489,50	661,00	490	nd	1981	119	Ba	se/l
165	Esp.Sto.do Turvo	IV	0870/P-2	SABESP	Público	Urbano	7489,50	661,50	500	Politi	1982	150	SG	fr
166	Fernão	nd	P-1	SABESP	Público	Urbano	nd	nd	nd	nd	nd	150	nd	nd
167	Fernão	IV	939	SABESP	Público	Urbano	7527,00	652,20	540	Corner	1985	180	nd	nd
168	Florínea	VI-a	762.013	Virgílio Ruy	Público	Urbano	7469,40	523,30	318	W. Georg	1970	85	SG	fr
169	Florínea	VI-a	762.014	José Marcelino	Público	Urbano	7467,50	524,50	338	W. Georg	1976	150	SG	fr
170	Florínea	VI-a	763.004	Ernesto A. Sanfelice	Público	Urbano	7480,20	532,00	395	W. Georg	1973	85	SG	fr
171	Florínea	VI-a	763.008	Hélio Ribeiro	Público	Urbano	7477,70	531,30	395	W. Georg	1973	40	SG	fr
172	Florínea	VI-a	763.009	Miguel Dib	Público	Urbano	7475,50	530,30	370	W. Georg	1970	55	SG	fr
173	Florínea	VI-a	763.010	Miguel Dib	Público	Urbano	7476,60	532,00	405	W. Georg	1970	70	SG	fr
174	Florínea	VI-a	763.011	Miguel Dib	Público	Urbano	7477,30	531,80	390	W. Georg	1970	50	SG	fr
175	Florínea	VI-a	763.017	Jorge Alves de Oliveira	Particular	Sem uso	7473,10	530,60	378	nd	nd	25	SG	fr
176	Florínea	VI-a	763.018	Piero Coda	Público	Urbano	7470,60	535,00	325	W. Georg	1968	80	SG	fr
177	Florínea	VI-a	763.019	Oliveiros A. de C. e Filhos	Público	Urbano	7465,00	530,10	325	W. Georg	1977	100	SG	fr
178	Florínea	VI-a	763.020	Mauro Resende Andrade	Público	Urbano	7465,60	531,00	320	W. Georg	1977	58	SG	fr
179	Florínea	VI-a	763.021	Mauro Resende Andrade	Particular	Sem uso	7465,80	530,40	350	W. Georg	1968	89,5	SG	fr
180	Florínea	VI-a	763.032	Renato Resende Barbosa	Público	Urbano	7472,90	543,30	355	W. Georg	1970	nd	SG	fr
181	Florínea	VI-a	763.035	Emílio Vasques	Público	Urbano	7472,80	541,20	355	W. Georg	1975	151	SG	fr
182	Florínea	VI-a	763.038	José Abrahão	Público	Urbano	7470,30	527,00	365	W. Georg	1966	60	SG	fr
183	Florínea	VI-a	763.039	Luiz Angelo Milizoni	Público	Urbano	7470,80	530,60	365	W. Georg	1968	70	SG	fr
184	Florínea	VI-a	1.135	SABESP	Público	Urbano	7467,20	527,20	340	Air Drill	1988	160,5	SG	fr
185	Florínea	nd	nd	SABESP	Público	Urbano	nd	nd	nd	nd	1980	nd	SG	fr
186	Gália	IV	710.003	Bortolo Ismanioto	Particular	Urbano	7513,50	642,70	510	Hidroaço	1977	120	Ba	se/l
187	Gália	IV	710.004	Comercial A. Peres S/A	Particular	Urbano	7517,00	642,00	590	nd	1974	nd	Ba	se/l
188	Gália	IV	710.005	Hermineo Marconato	Particular	Urbano	7525,50	629,40	570	Passarelli	1971	120	Ba	se/l

\*unid.hidrogr./MP;\*\*Pi=Piramb., Bo=Botuc., SG=S.Geral, Ba=Bauru, Cz=Cenoz., sr=solo/rocha alter.,\*\*\*se=sedim., fr=frat., m=misto, l=livre, c=confin., +=h/dia; +=outorgado, em tramitação ou vencida; +++=(1) Prodesp/DEEE, (2) Sabesp, (3) campo; nd= não definido.

Anexo 4. Levantamento de dados administrativos, técnico-construtivos e de produção de poços tubulares situados no Médio Paranapanema (modificado de DAEE, 1999a e c; DAEE PRODESP, 1999a; SABESP, 1998; informações verbais de SAAEs).

N.º	Município	U.H.*	N.º Poço	Proprietário	Uso	Uso	UTM-NS(km)	UTM-EW(km)	Cota(m)	Perfuradora	Ano	Prof.(m)	Aqüíf.**	Tipo***
189	Gália	IV	710.006	Comercial A. Peres S/A	Particular	Urbano	7530,40	641,90	645	nd	nd	220	Ba	se/l
190	Gália	IV	711.010	Jatir Mafud	Particular	Urbano	7530,20	659,10	640	nd	nd	80	Ba	se/l
191	Gália	IV	711.011	Jatir Mafud	Particular	Urbano	7530,00	659,10	640	nd	1973	80	Ba	se/l
192	Gália	IV	711.012	Airton José de Freitas	Particular	Urbano	7531,80	655,30	620	nd	nd	118	Ba	se/l
193	Gália	nd	P-2	SABESP	Público	Urbano	nd	nd	nd	nd	nd	250	nd	nd
194	Gália	nd	P-3	SABESP	Público	Urbano	nd	nd	nd	nd	nd	215	nd	nd
195	Gália	IV	925	SABESP	Público	Urbano	7533,90	648,50	520	Hidrogesp	1985	220	nd	nd
196	Gália	IV	1.184	SABESP	Público	Urbano	7533,10	649,00	510	Constroli	1990	215	nd	nd
197	Gália	IV	1.042	SABESP	Público	Urbano	7532,50	649,40	560	Corner	1987	250	nd	nd
198	laras	V	1.262	SABESP	Público	Urbano	7469,90	688,90	630	Air Drill	1991	340	Bo	se/c
199	laras	V	P-1	SABESP	Público	Urbano	7468,50	688,20	640	Hidrogesp	1980	180	SG	fr
200	Ibirarema	nd	737.004	Walmir Ribeiro	Particular	Sem uso	7492,20	590,30	520	nd	nd	120	SG	fr
201	Ibirarema	VI-b	765.003	Prefeitura Municipal	Público	Urbano	7476,80	595,40	460	PAMEC Ltda	1969	183	SG	fr
202	Ibirarema	VI-b	765.004	Prefeitura Municipal	Público	Sem uso	7476,70	595,20	460	PAMEC Ltda	1959	73	SG	fr
203	Ibirarema	VI-b	765.007	Altair Pontremolez	Particular	Sem uso	7480,60	596,20	455	nd	1974	nd	SG	fr
204	Itatinga	V	795.001	IBC	Particular	Doméstico	7443,80	743,20	820	nd	1973	130	nd	nd
205	Itatinga	V	795.002	DER	Particular	nd	7445,60	753,70	900	nd	nd	nd	nd	nd
206	Itatinga	V	974	SABESP	Público	Urbano	7454,30	737,20	750	Hidrogesp	1986	70	Bo	se/c
207	João Ramalho	I	679.024	Domingos Boim	Particular	Rural	7540,10	522,60	562	nd	1968	141	Ba	se/l
208	João Ramalho	I	679.027	Prefeitura Municipal	Público	Urbano	7539,60	523,90	540	nd	1942	185	Ba	se/l
209	João Ramalho	I	679.028	Prefeitura Municipal	Público	Urbano	7539,70	523,90	545	nd	1965	203	Ba	se/l
210	João Ramalho	I	680.005	WDNY Dalla Pria	Particular	Rural	7540,30	527,00	560	nd	1972	nd	Ba	se/l
211	João Ramalho	I	705.006	Esio Carani	Particular	Rural	7526,30	519,20	464	Passarelli	1976	133	Ba	se/l
212	João Ramalho	I	705.010	Isoldino Alves Ferreira	Particular	Urbano	7520,70	508,90	440	nd	nd	nd	SG	fr
213	João Ramalho	I	705.011	Maria e Ferraz	Particular	Sem uso	7535,20	515,90	503	nd	nd	nd	Ba	se/l
214	João Ramalho	I	705.012	Hiroshi Yabuta	Particular	Rural	7538,60	524,50	542	nd	1976	130	Ba	se/l
215	João Ramalho	I	705.013	Duarte Sampaio	Particular	Rural	7529,40	515,10	503	nd	1975	nd	Ba	se/l
216	Lucianópolis	IV	P-1	SABESP	Público	Urbano	7518,30	658,00	520	Passarelli	1982	260	SG	fr
217	Lucianópolis	IV	210004	SABESP	Público	Urbano	7518,30	652,00	520	Passarelli	1982	260	SG	fr
218	Lucianópolis	IV	710.001	Geraldo S. Castro	Particular	Urbano	7512,50	644,00	565	nd	1970	36	Ba	se/l
219	Lucianópolis	IV	710.002	José Yamaguti	Particular	Urbano	7512,60	544,80	570	nd	1974	62	nd	nd
220	Lupércio	IV	709.001	Luis Butino	Particular	Sem uso	7516,80	621,90	615	nd	nd	nd	Ba	se/l
221	Lupércio	IV	22ZAIII-11	SABESP	Público	Urbano	7521,10	622,00	690	Passarelli	1979	250	Ba	se/l
222	Lupércio	IV	P-1	SABESP	Público	Urbano	7525,50	627,40	640	nd	1998	280	Ba	se/l
223	Maracáí	I	734.008	Quirino Menk	Particular	Rural	7500,60	522,60	398	W. Georg	1976	80	SG	fr
224	Maracáí	I	734.009	João Mayer	Particular	Urbano	7497,80	519,70	350	W. Georg	1973	100	SG	fr
225	Maracáí	I	734.010	Jorge Adolf Jaeger	Particular	Urbano	7494,30	519,80	365	W. Georg	1977	80	SG	fr
226	Maracáí	I	734.011	Comunidade Evangélica	Particular	Urbano	7494,20	518,90	370	nd	1971	110	SG	fr
227	Maracáí	I	734.012	Ivo Herbert Reinheimer	Particular	Urbano	7494,10	519,10	370	W. Georg	1975	90	SG	fr
228	Maracáí	I	734.013	Coop. A. M. Col. R. Grandense	Particular	Industrial	7493,30	518,00	360	W. Georg	1973	90	SG	fr
229	Maracáí	I	734.020	Gabriel J. Ludwing	Particular	Doméstico	7494,00	516,40	320	W. Georg	1973	80	SG	fr
230	Maracáí	I	734.021	Felipe Ludwing	Particular	Doméstico	7493,90	516,10	330	W. Georg	1977	80	SG	fr
231	Maracáí	I	734.022	Francisco M. Ludwing	Particular	Doméstico	7493,80	516,50	320	W. Georg	1977	81	SG	fr
232	Maracáí	I	734.023	Paroquia S. J. Laranjeiras	Particular	Múltiplo	7492,70	514,00	350	W. Georg	1975	120	SG	fr
233	Maracáí	I	734.024	Georg Schlegel	Particular	Múltiplo	7493,50	513,10	365	W. Georg	1973	90	SG	fr
234	Maracáí	I	734.025	Fazenda Capivara	Particular	Múltiplo	7494,30	513,00	335	W. Georg	1973	70	SG	fr
235	Maracáí	I	734.026	Fazenda Capivara	Particular	Múltiplo	7494,40	511,60	320	W. Georg	1973	120	SG	fr

\*unid.hidrogr./MP;\*\*Pi=Piramb., Bo=Botuc.,SG=S.Geral,Ba=Bauri,Cz=Cenoz.,sr=solo/rocha alter.,\*\*\*se=sedim.,fr=frat.,m=misto,l=livre,c=confin.,+=h/dia;+=outorgado,em tramitação ou vencida;+++=(1) Prodesp/DEEE, (2) Sabesp, (3) campo; nd= não definido.

Anexo 4. Levantamento de dados administrativos, técnico-construtivos e de produção de poços tubulares situados no Médio Paranapanema (modificado de DAEE, 1999a e c; DAEE PRODESP, 1999a; SABESP, 1998; informações verbais de SAAEs).

N.º	Município	U.H.*	N.º Poço	Proprietário	Uso	Uso	UTM-NS(km)	UTM-EW(km)	Cota(m)	Perfuradora	Ano	Prof.(m)	Aqúf.**	Tipo***
236	Maracáí	I	734.027	José Ferreira Penco	Particular	Múltiplo	7487,00	507,70	335	nd	1977	84	SG	fr
237	Maracáí	I	735.001	Prefeitura Municipal	Particular	Múltiplo	7499,20	534,50	390	nd	1974	128	SG	fr
238	Maracáí	I	735.002	Prefeitura Municipal	Particular	Múltiplo	7499,60	534,60	350	nd	1968	82	SG	fr
239	Maracáí	I	735.003	Cia. Francisco Biondi Ltda	Particular	Múltiplo	7499,60	534,50	350	W. Georg	1969	80	SG	fr
240	Maracáí	I	735.004	Frigorífico Auriverde	Particular	Múltiplo	7498,00	534,30	430	W. Georg	1974	150	SG	fr
241	Maracáí	I	735.005	Emo. Elet. Vale Paran. S/A	Particular	Doméstico	7498,40	531,80	375	W. Georg	1969	100	SG	fr
242	Maracáí	I	735.006	Karlos Karan	Particular	Doméstico	7498,90	533,60	395	W. Georg	1968	102	SG	fr
243	Maracáí	I	735.007	Prefeitura Municipal	Público	Urbano	7491,70	529,70	435	W. Georg	1974	180	SG	fr
244	Maracáí	I	735.009	Otto Ribeiro	Particular	Rural	7490,30	530,70	440	W. Georg	1970	42	SG	fr
245	Maracáí	I	735.010	Otto Ribeiro	Particular	Rural	7489,50	530,90	450	W. Georg	1969	62,5	SG	fr
246	Maracáí	I	735.011	Otto Ribeiro	Particular	Rural	7492,60	534,70	495	W. Georg	1970	100	SG	fr
247	Maracáí	I	735.019	José E. R. Barbosa	Particular	Rural	7496,80	534,90	425	W. Georg	1969	80	SG	fr
248	Maracáí	I	735.020	Irineu Marashima	Particular	Doméstico	7496,50	535,20	415	W. Georg	1969	80	SG	fr
249	Maracáí	I	735.021	Francisco Nakashima	Particular	Múltiplo	7494,80	533,00	460	W. Georg	1971	80	SG	fr
250	Maracáí	I	735.022	Saturnino Gonçalves	Particular	Sem uso	7502,10	526,10	453	W. Georg	1974	110	SG	fr
251	Maracáí	I	735.023	Paulo Resende Barbosa	Particular	Industrial	7503,50	535,40	365	W. Georg	1969	80	SG	fr
252	Maracáí	I	735.024	Paulo Resende Barbosa	Particular	Industrial	7503,50	535,30	360	W. Georg	1974	85	SG	fr
253	Maracáí	I	735.025	Maracáí S/A Agr. e Pecuária	Particular	Rural	7503,40	535,40	365	W. Georg	1973	116	SG	fr
254	Maracáí	I	735.026	Paulo Resende Barbosa	Particular	Industrial	7503,20	535,90	385	W. Georg	1974	120	SG	fr
255	Maracáí	I	735.027	Paulo Resende Barbosa	Particular	Sem uso	7504,20	535,80	385	W. Georg	1967	100	SG	fr
256	Maracáí	I	735.028	Fazenda Santa Amélia	Particular	Múltiplo	7504,60	538,00	395	W. Georg	1975	121	SG	fr
257	Maracáí	I	735.029	Paulo Resende Barbosa	Particular	Múltiplo	7504,20	536,80	375	W. Georg	nd	45	SG	fr
258	Maracáí	I	735.030	Paulo Resende Barbosa	Particular	Múltiplo	7503,90	536,90	380	W. Georg	1967	55	SG	fr
259	Maracáí	I	735.033	Walter Meyer	Particular	Rural	7498,00	543,00	485	nd	1977	91	SG	fr
260	Maracáí	I	235.005	SABESP	Público	Urbano	7491,20	530,00	400	W. Georg	1980	281,3	SG	fr
261	Maracáí	I	235.006	SABESP	Público	Urbano	7499,50	534,60	350	Passarelli	1988	65	SG	fr
262	Maracáí	I	P-2	SABESP	Público	Urbano	7499,10	534,50	390	Passarelli	1979	122,5	SG	fr
263	Maracáí	nd	P-1	SABESP	Público	Urbano	nd	nd	nd	nd	nd	100	nd	nd
264	Maracáí	I	397	SABESP	Público	Urbano	7499,10	534,50	390	Passarelli	1982	122,5	SG	fr
265	Maracáí	I	398	SABESP	Público	Urbano	7492,70	514,00	355	nd	1982	122	SG	fr
266	Maracáí	I	399	SABESP	Público	Urbano	7491,20	529,90	400	W. Georg	1980	181,5	SG	fr
267	Ocaçu	IV	709.002	Orlando Henrique	Particular	Urbano	7513,70	614,80	595	nd	nd	96	Ba	se/l
268	Ocaçu	IV	709.006	Prefeitura Municipal	Público	Urbano	7517,80	610,10	520	nd	nd	110	Ba	se/l
269	Ocaçu	nd	nd	DAEE	Público	Urbano	nd	nd	nd	Hidrogesp	nd	nd	nd	nd
270	Ocaçu	IV	SF22ZAI13-12	DAEE	Público	Urbano	7518,20	610,20	520	DAEE	1980	133,3	misto	m
271	Ocaçu	IV	SF22EAI13-15	DAEE	Público	Urbano	7518,50	485,00	610,9	Hidrogesp	1985	120	Ba	se/l
272	Óleo	V	768.001	Jorge C. Bueno	Particular	Doméstico	7465,80	667,10	650	Passarelli	1968	90	Ba	se/l
273	Óleo	V	292.002	SABESP	Público	Urbano	7458,70	662,80	680	Geoplan	nd	288	Bo	se/c
274	Óleo	nd	P-1	SABESP	Público	Urbano	nd	nd	nd	nd	nd	98	nd	nd
275	Óleo	V	P-1	SABESP	Público	Urbano	7462,30	630,20	600	Hidrogesp	1979	150	SG	fr
276	Óleo	V	P-1	SABESP	Público	Urbano	7455,50	668,80	680	Geoplan	1990	288	nd	nd
277	Óleo	V	1.214	SABESP	Público	Urbano	7455,50	662,80	680	Geoplan	1990	256	SG	fr
278	Óleo	V	P-2	SABESP	Público	Urbano	7464,60	670,10	575	nd	1988	150	SG	fr
279	Óleo	V	454	SABESP	Público	Urbano	7462,30	670,20	600	nd	1979	150	SG	fr
280	Óleo	V	1.182	SABESP	Público	Urbano	7463,00	660,80	575	Politi	1989	96	SG	fr
281	Ourinhos	IV	766.001	SAE	Público	Sem uso	7458,70	616,70	460	nd	1957	100	SG	fr
282	Ourinhos	VI-d	766.002	SAE	Público	Sem uso	7456,20	614,90	455	nd	nd	100	SG	fr

\*unid.hidrogr./MP;\*\*Pi=Piramb., Bo=Botuc.,SG=S.Geral,Ba=Bauru,Cz=Cenoz.,sr=solo/rocha alter.,\*\*\*se=sedim.,fr=frat.,m=misto,l=livre,c=confin.,+=h/dia;+=outorgado,em tramitação ou vencida;+++=(1) Prodesp/DEEE, (2) Sabesp, (3) campo; nd= não definido.

Anexo 4. Levantamento de dados administrativos, técnico-construtivos e de produção de poços tubulares situados no Médio Paranapanema (modificado de DAEE, 1999a e c; DAEE PRODESP, 1999a; SABESP, 1998; informações verbais de SAAEs).

N.º	Município	U.H.*	N.º Poço	Proprietário	Uso	Uso	UTM-NS(km)	UTM-EW(km)	Cota(m)	Perfuradora	Ano	Prof.(m)	Aqúf.**	Tipo***
283	Ourinhos	VI-d	766.003	Sambra	Particular	Doméstico	7458,50	616,50	475	Geotécnica S/A	1957	153	SG	fr
284	Ourinhos	VI-d	766.004	Coimbra	Particular	Doméstico	7459,80	615,20	435	W. Georg	1974	120	SG	fr
285	Ourinhos	V	766.005	Ricardo L. Coneza	Público	Urbano	7464,70	612,30	455	nd	1972	114	SG	fr
286	Ourinhos	V	766.006	Tsugueo Hosotani	Particular	Rural	7464,10	611,90	455	nd	1968	93	SG	fr
287	Ourinhos	V	766.007	Massaji Otsuka	Particular	Rural	7464,70	611,90	470	nd	1975	100	SG	fr
288	Ourinhos	V	766.008	Takashi Onoda	Particular	Rural	7464,80	611,50	460	W. Georg	1968	99	SG	fr
289	Ourinhos	VI-d	766.009	Mori Migliani	Particular	Sem uso	7456,70	618,20	518	T. Janer	1957	165	SG	fr
290	Ourinhos	V	766.010	Carlos Irineu F. Visetti	Particular	Rural	7464,90	613,60	470	nd	1976	100	SG	fr
291	Ourinhos	V	766.013	Usina São Luiz S/A	Particular	Industrial	7462,20	626,30	485	nd	1963	140	SG	fr
292	Ourinhos	VI-d	790.001	Sakai Ichimura	Particular	Doméstico	7452,30	616,60	460	nd	1974	42	SG	fr
293	Ourinhos	VI-d	790.002	Renato C. Lima	Particular	Sem uso	7455,50	617,90	455	nd	nd	nd	SG	fr
294	Ourinhos	VI-d	266.004	SAE	Público	Urbano	7458,10	616,20	492	nd	1996	667	SG	fr
295	Palmital	II	737.003	Silvio	Público	Urbano	7486,50	579,20	470	nd	nd	nd	SG	fr
296	Palmital	II	764.008	Prefeitura Municipal	Público	Urbano	7476,90	571,00	380	W. Georg	1964	120	SG	fr
297	Palmital	II	765.001	SAAE	Público	Urbano	7480,00	581,60	430	T. Janer	1968	130	SG	fr
298	Palmital	II	765.002	SAAE	Público	Urbano	7479,60	581,40	430	T. Janer	1969	130	SG	fr
299	Palmital	VI-b	765.008	José F D Neto	Público	Urbano	7481,20	589,80	441	nd	1973	70	SG	fr
300	Palmital	VI-b	765.009	Francisco A. Ribeiro	Particular	Rural	7483,60	593,60	475	nd	1972	100	SG	fr
301	Palmital	VI-b	265.001	PROMAFA	Particular	nd	7481,00	581,60	nd	nd	nd	110	SG	fr
302	Palmital	VI-b	265.002	PROMAFA	Particular	nd	7480,90	581,60	nd	nd	nd	110	SG	fr
303	Parag.Paulista	I	706.007	Yukiko Furusho	Particular	nd	7522,40	541,90	520	nd	1977	105	Ba	se/l
304	Parag.Paulista	I	705.005	Renato R. Barbosa	Particular	Rural	7519,90	517,90	490	Passarelli	1976	143	Ba	se/l
305	Parag.Paulista	I	706.001	Irmãos Garms	Particular	Doméstico	7521,40	544,00	498	nd	1945	80	SG	fr
306	Parag.Paulista	I	706.002	Prefeitura Municipal	Público	Urbano	7520,80	540,50	460	Petrobrás	1960	3663	Bo	se/c
307	Parag.Paulista	I	706.003	Cristal Conde Açucar Café	Particular	Industrial	7520,70	541,90	485	W. Georg	1975	120	SG	fr
308	Parag.Paulista	I	706.004	Secretaria da Educação	Público	nd	7521,00	541,80	490	Passarelli	nd	80	SG	fr
309	Parag.Paulista	I	706.005	Hissaji Marubavachi	Particular	Sem uso	7521,60	542,90	526	I.G.G	1972	101	SG	fr
310	Parag.Paulista	I	706.006	Braz Gonçalves Donhas	Particular	Rural	7522,40	544,00	490	Bianchi	1977	78	nd	nd
311	Parag.Paulista	I	706.008	Ojiro Nishimura	Particular	Doméstico	7522,90	542,40	510	nd	nd	85	Ba	se/l
312	Parag.Paulista	I	706.009	Artur Pedro Ferreira	Particular	Rural	7530,50	549,00	592	nd	nd	nd	Ba	se/l
313	Parag.Paulista	I	706.010	Instituto Florestal	Particular	Doméstico	7526,20	542,80	470	I.G.G	1970	100	Ba	se/l
314	Parag.Paulista	I	706.011	Prefeitura Municipal	Público	Urbano	7525,00	538,50	547	I.G.G	1971	135	Ba	se/l
315	Parag.Paulista	I	706.012	Durval Garms	Particular	Rural	7527,60	538,10	565	nd	1975	120	Ba	se/l
316	Parag.Paulista	I	706.018	Carlos E Quartim Barbosa	Particular	Rural	7522,20	529,10	505	Passarelli	1974	109	Ba	se/l
317	Parag.Paulista	I	706.019	Cia. A. P Sta. T do I Amarelo	Particular	Rural	7517,70	531,20	500	nd	1974	128	Ba	se/l
318	Parag.Paulista	I	706.020	Urbano Paris	Particular	Sem uso	7523,90	531,30	510	nd	1974	108	Ba	se/l
319	Parag.Paulista	I	706.021	Rubens Vicente dos Anjos	Particular	Sem uso	7526,00	536,90	540	nd	nd	nd	Ba	se/l
320	Parag.Paulista	I	734.004	João Lino de Paiva	Particular	Rural	7508,50	516,30	405	nd	1972	120	Ba	se/l
321	Parag.Paulista	I	735.031	Marina Costa Carvalho	Particular	Doméstico	7507,20	541,80	390	W. Georg	1966	84	SG	fr
322	Parag.Paulista	I	736.016	Julio Ribeiro	Particular	Doméstico	7510,30	556,50	480	W. Georg	1966	nd	SG	fr
323	Parag.Paulista	I	SF22ZAI423	DAEE	Público	Urbano	7528,00	538,90	550	Politi	1981	83	Ba	se/l
324	Parag.Paulista	I	SF22ZAI424	DAEE	Público	Urbano	7506,80	541,50	390	Politi	1982	100	SG	fr
325	Pardinho	V	796.005	Auto Posto Maristela	Particular	Múltiplo	7439,10	761,20	nd	Passarelli	1977	150	Bo	se/c
326	Pardinho	V	796.007	Theodolindo Grassi	Particular	Doméstico	7438,00	766,20	640	nd	1980	122	Bo	se/c
327	Pardinho	V	796.009	Theodolindo Grassi	Particular	Sem uso	7439,40	761,10	640	nd	1976	120	Bo	se/c
328	Paulistânia	nd	P-1	SABESP	Público	Urbano	nd	nd	nd	nd	nd	nd	nd	nd
329	Paulistânia	nd	P-1	SABESP	Público	Urbano	nd	nd	nd	nd	nd	202	nd	nd

\*unid.hidrogr./MP;\*\*Pi=Piramb., Bo=Botuc.,SG=S.Geral,Ba=Bauru,Cz=Cenoz.,sr=solo/rocha alter.,\*\*\*se=sedim.,fr=frat.,m=misto,l=livre,c=confin.,+=h/dia;+=outorgado,em tramitação ou vencida;+++=(1) Prodesp/DEEE, (2) Sabesp, (3) campo; nd= não definido.

Anexo 4. Levantamento de dados administrativos, técnico-construtivos e de produção de poços tubulares situados no Médio Paranapanema (modificado de DAEE, 1999a e c; DAEE PRODESP, 1999a; SABESP, 1998; informações verbais de SAAEs).

N.º	Município	U.H.*	N.º Poço	Proprietário	Uso	Uso	UTM-NS(km)	UTM-EW(km)	Cota(m)	Perfuradora	Ano	Prof.(m)	Aqüf.**	Tipo***
330	Pedrinhas Paulista	VI-a	1.215	SABESP	Público	Urbano	7480,20	522,40	310	Air Drill	1990	120	SG	fr
331	Pedrinhas Paulista	VI-a	22ZAV3	SABESP	Público	Urbano	7476,80	520,70	327	Passarelli	1978	200	SG	fr
332	Pedrinhas Paulista	VI-a	186	SABESP	Público	Urbano	7477,20	521,60	330	Janer	1976	150	SG	fr
333	Platina	nd	P-1	SABESP	Público	Urbano	nd	nd	nd	SPP	1981	80	SG	fr
334	Platina	II	497	SABESP	Público	Urbano	7496,50	582,20	418	Hidroaço	1973	80	misto	m/jorr
335	Quatá	I	680.001	Prefeitura Municipal	Público	Urbano	7540,40	532,10	480	nd	1951	101	Ba	se/l
336	Quatá	I	680.002	Prefeitura Municipal	Público	Urbano	7540,30	532,00	500	nd	1951	nd	Ba	se/l
337	Quatá	I	680.003	SOC Amigos da Cidade	Público	Urbano	7540,20	530,80	540	nd	1971	96	Ba	se/l
338	Quatá	I	680.004	Carlo Bleinroth	Particular	nd	7539,60	530,20	520	nd	1963	105	Ba	se/l
339	Quatá	I	680.006	Secretaria da Educação	Público	Urbano	7542,30	531,30	520	Bianchi	1973	130	Ba	se/l
340	Quatá	I	680.007	José Carlos Piedade	Particular	nd	7546,30	529,80	500	nd	nd	nd	Ba	se/l
341	Quatá	I	680.008	Pedro Alves Filho	Particular	nd	7549,80	528,00	520	Bianchi	nd	120	Ba	se/l
342	Quatá	I	680.009	Geraldo Zaccheo	Particular	nd	7551,80	538,20	480	nd	nd	150	Ba	se/l
343	Quatá	I	706.014	Orlando Jorge	Particular	Industrial	7539,00	531,30	530	Bianchi	1961	nd	Ba	se/l
344	Quatá	I	706.015	Orlando Jorge	Particular	Sem uso	7538,50	531,30	530	nd	nd	nd	Ba	se/l
345	Quatá	I	706.016	Jean C Edmundo Wirdst	Particular	Rural	7528,40	530,70	520	nd	1975	139	Ba	se/l
346	Quatá	I	567	SABESP	Público	Urbano	7540,20	531,90	500	nd	1979	130	Ba	se/l
347	Quatá	I	1010	SABESP	Público	Urbano	7539,70	531,10	540	Constroli	1986	149,5	Ba	se/l
348	Quatá	I	1190	SABESP	Público	Urbano	7539,90	532,60	500	Hidrogesp	1990	116,7	Ba	se/l
349	Rancharia	I	nd	Prefeitura Municipal	Público	Urbano	7542,50	511,80	473	Hidrogeo	1995	187	Ba	se/l
350	Ribeirão do Sul	nd	766.011	Jorge B. Carvalho	Particular	nd	7460,20	613,10	478	nd	nd	100	SG	fr
351	Ribeirão do Sul	III	238.001	Irmãos Melo Ltda	Particular	nd	7484,10	607,90	380	nd	nd	84	SG	fr
352	Ribeirão do Sul	nd	P-1	SABESP - Avaré	Público	Urbano	nd	nd	nd	nd	nd	150	SG	fr
353	Ribeirão do Sul	III	906	SABESP	Público	Urbano	7481,40	610,70	480	Copersul	1984	150	SG	fr
354	Ribeirão do Sul	III	P-2	SABESP	Público	Urbano	7481,60	611,50	500	Constroli	1996	200	SG	fr
355	Salto Grande	VI-b	765.005	CESP	Público	Urbano	7466,60	602,50	380	nd	1955	120	SG	fr
356	Salto Grande	VI-b	765.006	Aldo Matachan	Particular	nd	7467,20	602,40	380	nd	nd	nd	SG	fr
357	Salto Grande	VI-d	766.014	AABB	Público	nd	7466,30	606,20	405	nd	1977	101	SG	fr
358	S.C. do R.Pardo	V	P2-22ZAV112	SABESP - Avaré	Público	Urbano	7466,50	641,70	460	W. Georg	1978	198	Bo	se/c
359	S.C. do R.Pardo	nd	P-3	SABESP - Avaré	Público	Urbano	nd	nd	nd	nd	nd	124	nd	nd
360	S.C. do R.Pardo	V	P-4	SABESP - Avaré	Público	Urbano	7466,60	643,00	480	Comer	1992	289	Bo	se/c
361	S.C. do R.Pardo	V	767.003	Prefeitura Municipal	Público	Urbano	7466,00	639,60	510	W. Georg	1972	210	SG	fr
362	S.C. do R.Pardo	V	767.004	Fábrica de Óleo Esmeralda	Particular	Industrial	7466,10	641,40	460	W. Georg	1975	nd	SG	fr
363	S.C. do R.Pardo	V	767.005	Antônio Pádua Gouveia	Particular	nd	7466,80	636,50	560	W. Georg	nd	nd	SG	fr
364	S.C. do R.Pardo	V	767.006	Fernado Luiz Guaglioto	Particular	nd	7472,30	636,70	600	T. Janer	nd	600	SG	fr
365	S.C. do R.Pardo	V	767.007	Doroti Guaglioto	Particular	nd	7462,00	640,80	480	W. Georg	1974	480	SG	fr
366	S.C. do R.Pardo	V	767.008	Secretaria da Educação	Público	Urbano	7476,40	651,00	620	nd	1972	620	SG	fr
367	S.C. do R.Pardo	V	767.009	nd	Público	Urbano	7477,10	650,80	630	nd	nd	84	SG	fr
368	S.C. do R.Pardo	V	P-2	SABESP	Público	Urbano	7459,50	649,50	649,2	Air Drill	1988	100	SG	fr
369	S.C. do R.Pardo	V	22ZAV14-1	SABESP	Público	Urbano	7465,60	641,10	440	W. Georg	1978	124	Bo	se/c
370	S.C. do R.Pardo	V	22ZAV1-412	SABESP	Público	Urbano	7466,60	641,70	460	W. Georg	1978	198	Bo	se/c
371	S.C. do R.Pardo	V	1.295	SABESP	Público	Urbano	7466,60	643,00	480	nd	1992	264	Bo	se/c
372	S.C. do R.Pardo	IV	610	SABESP	Público	Urbano	7487,00	646,70	520	nd	1981	100	SG	fr
373	S.C. do R.Pardo	nd	P-2	SABESP	Público	Urbano	nd	nd	nd	nd	nd	198	SG	fr
374	S.C. do R.Pardo	nd	P-4	SABESP	Público	Urbano	nd	nd	nd	nd	nd	390	nd	nd
375	S.C. do R.Pardo	nd	P-1	SABESP	Público	Urbano	nd	nd	nd	nd	nd	98	SG	fr
376	S.C. do R.Pardo	nd	P-1	SABESP	Público	Urbano	nd	nd	nd	nd	nd	100	SG	fr

\*unid.hidrogr./MP;\*\*Pi=Piramb., Bo=Botuc.,SG=S.Geral,Ba=Bauru,Cz=Cenoz.,sr=solo/rocha alter.,\*\*\*se=sedim.,fr=frat.,m=misto,l=livre,c=confin.,+=h/dia;+=outorgado,em tramitação ou vencida;+++=(1) Prodesp/DEEE, (2) Sabesp, (3) campo; nd= não definido.



Anexo 4. Levantamento de dados administrativos, técnico-construtivos e de produção de poços tubulares situados no Médio Paranapanema (modificado de DAEE, 1999a e c; DAEE PRODESP, 1999a; SABESP, 1998; informações verbais de SAAEs).

N.º	Município	U.H.*	N.º Poço	Proprietário	Uso	Uso	UTM-NS(km)	UTM-EW(km)	Cota(m)	Perfuradora	Ano	Prof.(m)	Aqüf.**	Tipo***
377	S.C. do R.Pardo	V	1.098	SABESP	Público	Urbano	7459,50	649,20	610	Air Drill	1988	100	SG	fr
378	S. Pedro Turvo	IV	739.002	Transauto S/A	Particular	Doméstico	7495,90	638,60	610	Hidroaço	1973	154	nd	nd
379	S. Pedro Turvo	IV	739.003	Transauto S/A	Particular	Sem uso	7496,10	638,40	610	Hidroaço	1977	141,3	Ba	se/l
380	S. Pedro Turvo	IV	766.012	Ivo Ferrari	Particular	nd	7472,00	622,90	500	W. Georg	1970	100	SG	fr
381	Tarumã	VI-a	735.012	Otto Ribeiro	Particular	Rural	7489,60	533,30	460	W. Georg	1969	50	SG	fr
382	Tarumã	VI-a	735.013	Otto Ribeiro	Particular	Rural	7487,40	532,80	435	W. Georg	1969	70	SG	fr
383	Tarumã	VI-a	735.016	Otto Ribeiro	Particular	Rural	7484,90	534,80	443	W. Georg	1970	50	SG	fr
384	Tarumã	VI-a	735.017	Otto Ribeiro	Particular	Rural	7484,50	532,10	420	W. Georg	1969	51	SG	fr
385	Tarumã	VI-a	735.036	COPERSUCAR	Particular	Múltiplo	7486,20	546,20	440	W. Georg	1971	71	SG	fr
386	Tarumã	VI-a	735.037	Joaquim Bernardes S Dias	Particular	Sem uso	7488,80	545,60	480	W. Georg	1971	60	SG	fr
387	Tarumã	VI-a	735.038	Prefeitura Municipal	Público	Urbano	7484,20	544,00	400	Hidroaço	1977	81	SG	fr
388	Tarumã	VI-a	735.039	Prefeitura Municipal	Público	Urbano	7484,50	544,00	400	nd	1974	nd	SG	fr
389	Tarumã	VI-a	735.040	Prefeitura Municipal	Público	Sem uso	7484,80	543,10	450	nd	1973	177	SG	fr
390	Tarumã	I	736.001	Frigorifico Cabral Ltda.	Particular	Múltiplo	7492,00	556,40	520	W. Georg	1970	150	SG	fr
391	Tarumã	VI-a	735.018	Otto Ribeiro	Particular	Rural	7485,50	532,00	430	W. Georg	1970	81	SG	fr
392	Tarumã	VI-a	763.001	Otto Ribeiro	Público	Urbano	7483,50	531,20	410	W. Georg	1974	50	SG	fr
393	Tarumã	VI-a	763.002	Otto Ribeiro	Particular	Sem uso	7483,20	534,60	418	W. Georg	1973	50	SG	fr
394	Tarumã	VI-a	763.003	Otto Ribeiro	Particular	Sem uso	7481,70	534,30	410	W. Georg	1973	115	SG	fr
395	Tarumã	VI-a	763.005	Jamil Abdala	Público	Urbano	7480,00	534,00	403	nd	nd	80	SG	fr
396	Tarumã	VI-a	763.006	Waldemar Schdeller	Público	Urbano	7482,80	540,70	425	Hidroaço/Hidrojet	1978	84	SG	fr
397	Tarumã	VI-a	763.007	Waldemar Schdeller	Público	Sem uso	7482,80	540,70	425	Hidroaço/Hidrojet	1978	100	SG	fr
398	Tarumã	VI-a	763.022	Renato Resende Barbosa	Particular	Industrial	7480,20	546,30	380	W. Georg	1967	40	SG	fr
399	Tarumã	VI-a	763.023	Renato Resende Barbosa	Particular	Industrial	7480,20	546,50	325	W. Georg	1971	80	SG	fr
400	Tarumã	VI-a	763.024	Renato Resende Barbosa	Público	Urbano	7480,10	546,50	325	W. Georg	1967	52	SG	fr
401	Tarumã	VI-a	763.025	Renato Resende Barbosa	Particular	Rural	7479,20	545,70	385	W. Georg	1973	74,5	SG	fr
402	Tarumã	VI-a	763.026	Renato Resende Barbosa	Público	Urbano	7478,10	547,40	400	W. Georg	1969	41	SG	fr
403	Tarumã	VI-a	763.027	Renato Resende Barbosa	Particular	Sem uso	7474,40	548,60	460	W. Georg	1969	31	SG	fr
404	Tarumã	VI-a	763.028	Renato Resende Barbosa	Público	Urbano	7480,00	546,40	385	W. Georg	nd	nd	SG	fr
405	Tarumã	VI-a	763.029	Renato Resende Barbosa	Público	Urbano	7480,60	547,70	410	W. Georg	1968	nd	SG	fr
406	Tarumã	VI-a	763.030	Mauro C. S. Dias	Público	Urbano	7479,00	545,40	370	nd	1969	80	SG	fr
407	Tarumã	VI-a	763.036	Joaquim Bernardes S Dias	Público	Urbano	7478,00	538,30	355	W. Georg	1964	58	SG	fr
408	Tarumã	VI-a	59	SABESP	Público	Urbano	7484,50	544,10	400	Hidrogesp	1982	177	SG	fr
409	Tarumã	VI-a	60	SABESP	Público	Urbano	7484,20	544,10	395	Hidroaço	1983	81	SG	fr
410	Tarumã	VI-a	61	SABESP	Público	Urbano	7483,50	543,80	395,5	Hidrogesp	1982	151	SG	fr
411	Tarumã	VI-a	1.064	SABESP	Público	Urbano	7485,40	544,10	406,8	Air Drill	1987	150	SG	fr
412	Tarumã	VI-a	1.065	SABESP	Público	Urbano	7485,00	541,40	405	Air Drill	1987	124	SG	fr
413	Ubirajara	IV	P-1	SABESP	Público	Urbano	7502,30	640,50	600	nd	1986	150	Ba	se/l
414	Ubirajara	IV	1.050	SABESP	Público	Urbano	7508,40	637,00	453,4	Constroli	1987	160	misto	m
415	Ubirajara	IV	11ZAVI2	SABESP	Público	Urbano	7508,20	637,00	490	nd	1998	220	misto	m

\*unid.hidrogr./MP;\*\*Pi=Piramb., Bo=Botuc.,SG=S.Geral,Ba=Bauru,Cz=Cenoz.,sr=solo/rocha alter.,\*\*\*se=sedim.,fr=frat.,m=misto,l=livre,c=confin.,+=h/dia;+=outorgado,em tramitação ou vencida;+++=(1) Prodesp/DEEE, (2) Sabesp, (3) campo; nd= não definido.

Anexo 4. Levantamento de dados administrativos, técnico-construtivos e de produção de poços tubulares situados no Médio Paranapanema (modificado de DAEE, 1999a e c; DAEE PRODESP, 1999a; SABESP, 1998; informações verbais de SAAEs).

N.º	Município	U.H.*	N.º Poço	Geologia**	Func. (+)	Estado	Q(m³/h)	Q(m³/s)	NE	ND	Q/s	Hidroq.	Outorga (++)	Fonte (+++)
1	Águas S.Bárbara	V	768.002	0-7 sr; 7-59 Ba; 59-100 SG	nd	em uso	7,9	0,02	17	49	0,25	nd	nd	1
2	Águas S.Bárbara	V	769.001	0-4 sr; 4-30 SG; 30-30,5 Bo; 30,5-105 SG; 105-142 Bo	nd	nd	42,0	0,12	nd	nd	nd	nd	Sim	1
3	Águas S.Bárbara	V	769.002	0-91,5 SG; 91,5-92 Bo	nd	nd	144,0	0,40	nd	nd	nd	nd	nd	1
4	Águas S.Bárbara	V	769.003	0-3 sr; 3-78 SG; 78-80 Bo; 80-104,5 SG; 104,5-105 Bo	nd	nd	nd	nd	nd	nd	nd	nd	nd	1
5	Águas S.Bárbara	V	769.004	nd	nd	nd	nd	nd	nd	nd	nd	nd	nd	1
6	Águas S.Bárbara	V	769.005	0-40 Ba; 40-114 SG; 114-116 Bo; 116-120 SG	nd	nd	10,0	0,03	nd	70	nd	nd	nd	1
7	Águas S.Bárbara	V	769.006	SG	17	nd	16,0	0,04	11	40	0,55	nd	nd	1
8	Águas S.Bárbara	V	769.007	Ba	10	nd	nd	nd	nd	nd	nd	nd	nd	1
9	Águas S.Bárbara	V	769.008	nd	nd	nd	48,0	0,13	nd	nd	nd	nd	nd	1
10	Águas S.Bárbara	V	769.009	0-20 sr; 20-100 SG	4	nd	21,4	0,06	nd	nd	nd	nd	nd	1
11	Águas S.Bárbara	nd	P-1	Bo	nd	nd	nd	nd	nd	nd	nd	nd	nd	3
12	Águas S.Bárbara	V	P-2	SG-Bo	4	nd	115,0	0,32	26	nd	nd	nd	nd	3
13	Alvinlândia	IV	709.003	nd	nd	em uso	6,9	0,02	nd	55	nd	nd	nd	1
14	Alvinlândia	IV	709.004	0-5 sr; 5-180 Ba	nd	em uso	5,3	0,01	12	71	0,09	nd	nd	1
15	Alvinlândia	IV	709.005	0-6 sr; 6-200 Ba	nd	em uso	4,5	0,01	23	100	0,06	nd	nd	1
16	Alvinlândia	IV	P4-SF22ZAlII313	Ba	18	nd	10,0	0,03	52	84	0,31	nd	Sim	3
17	Alvinlândia	IV	P-5	Ba-SG	18	nd	17,0	0,05	42	107	0,26	nd	nd	3
18	Assis	I	735.032	nd	nd	em uso	7,5	0,02	23	nd	nd	nd	nd	1
19	Assis	I	735.034	SG	nd	em uso	nd	nd	nd	nd	nd	nd	nd	1
20	Assis	VI-a	735.035	SG	nd	em uso	10,0	0,03	18	30	0,83	nd	nd	1
21	Assis	I	736.002	SG	nd	em uso	nd	nd	nd	nd	nd	nd	nd	1
22	Assis	I	736.003	0-50 sr; 50-190 SG	nd	em uso	1,3	0,00	35	80	0,03	nd	nd	1
23	Assis	II	736.004	0-46 sr; 46-154,8 SG	nd	em uso	8,4	0,02	16	nd	nd	nd	nd	1
24	Assis	II	736.007	SG	nd	em uso	1,0	0,00	3	nd	nd	nd	nd	1
25	Assis	II	736.008	SG	nd	em uso	15,0	0,04	nd	nd	nd	nd	nd	1
26	Assis	II	736.009	SG	nd	em uso	7,2	0,02	nd	nd	nd	nd	nd	1
27	Assis	II	736.015	SG	nd	em uso	nd	nd	nd	nd	nd	nd	nd	1
28	Assis	II	736.017	SG	nd	em uso	4,0	0,01	nd	nd	nd	nd	nd	1
29	Assis	II	236003	0-2 sr; 2-234 SG	18	nd	195,0	0,54	1	23	9,03	com	nd	2
30	Assis	II	236004	0-2 sr; 2-234 SG	18	nd	65,0	0,18	2	38	1,78	com	nd	2
31	Avaré	V	793.001	0-7 sr; 7-10 Cz; 10-180 SG	2	em uso	3,3	0,01	65	110	0,07	nd	nd	1
32	Avaré	V	794.001	0-12 sr; 12-23 Ba; 23-150 SG	24	em uso	3,5	0,01	22	95	0,05	nd	nd	1
33	Avaré	V	794.002	nd	24	em uso	26,4	0,07	2	60	0,46	nd	nd	1
34	Avaré	V	794.003	0-28 Cz; 28-180 SG	nd	em uso	25,5	0,07	nd	nd	nd	nd	nd	1
35	Avaré	V	794.004	nd	nd	em uso	10,0	0,03	nd	nd	nd	nd	nd	1
36	Avaré	V	794.005	0-27 Ba; 27-60 SG	23	em uso	6,0	0,02	9	18	0,67	nd	nd	1
37	Avaré	V	794.006	0-6 sr; 6-34 Ba; 34-226 SG; 226-235 Bo	nd	em uso	2,4	0,01	185	194	0,27	nd	nd	1
38	Avaré	V	794.007	0-6 sr; 6-36 Ba; 36-192 SG; 192-212 Bo	nd	em uso	0,5	0,00	23	185	0,00	nd	nd	1
39	Avaré	V	794.008	0-21 sr; 21-102 SG	nd	em uso	4,5	0,01	nd	nd	nd	nd	nd	1
40	Avaré	V	794.011	0-15 Cz; 15-112 SG	3	em uso	18,0	0,05	nd	nd	nd	nd	nd	1
41	Avaré	V	794.012	0-8 sr; 8-90 SG	nd	em uso	7,0	0,02	nd	nd	nd	nd	nd	1
42	Avaré	V	794.013	0-27 sr; 27-101 SG	8	em uso	48,7	0,14	nd	nd	nd	nd	nd	1
43	Avaré	V	794.014	nd	1	em uso	47,0	0,13	nd	nd	nd	nd	nd	1
44	Avaré	V	794.015	0-18 s; 18-71 SG	nd	em uso	17,6	0,05	nd	nd	nd	nd	nd	1
45	Avaré	V	794.016	0-90 SG	nd	aband.	1,2	0,00	nd	nd	nd	nd	nd	1
46	Avaré	V	794.017	nd	4	em uso	nd	nd	nd	nd	nd	nd	nd	1
47	Avaré	V	794.018	0-15 sr; 15-81 SG	nd	em uso	17,6	0,05	5	nd	nd	nd	nd	1

\*unid.hidrogr./MP;\*\*Pi=Piramb., Bo=Botuc.,SG=S.Geral,Ba=Bauru,Cz=Cenoz.,sr=solo/rocha alter.,\*\*\*se=sedim.,fr=frat.,m=misto,l=livre,c=confín.,+=h/dia;+=outorgado,em tramitação ou vencida;+++=(1) Prodesp/DEEE, (2) Sabesp, (3) campo; nd= não definido.

Anexo 4. Levantamento de dados administrativos, técnico-construtivos e de produção de poços tubulares situados no Médio Paranapanema (modificado de DAEE, 1999a e c; DAEE PRODESP, 1999a; SABESP, 1998; informações verbais de SAAEs).

N.º	Município	U.H.*	N.º Poço	Geologia**	Func. (+)	Estado	Q(m³/h)	Q(m³/s)	NE	ND	Q/s	Hidroq.	Outorga (++)	Fonte (+++)
48	Avaré	nd	P-5	nd	20	nd	103,6	0,29	143	153	10,36	nd	nd	2
49	Avaré	nd	Jd. Europa	nd	12	nd	25,9	0,07	9	81	0,36	nd	nd	3
50	Avaré	nd	Jd. São Bento	nd	desativ.	nd	129,5	0,36	nd	nd	nd	nd	nd	3
51	Avaré	V	P-1	SG	15	nd	22,0	0,06	nd	nd	nd	nd	nd	3
52	Avaré	V	P5-SF22ZDIII-42	Ba; SG; Bo	21	nd	99,0	0,28	nd	nd	nd	nd	nd	3
53	Avaré	V	P-6	Ba; SG; Bo	23	nd	54,0	0,15	nd	208	nd	nd	nd	3
54	Avaré	V	P-7	SG; Bo	23	nd	56,0	0,16	nd	nd	nd	nd	nd	3
55	Avaré	nd	P-8	SG; Bo	18	nd	230,0	0,64	nd	nd	nd	nd	nd	3
56	Avaré	V	P-2-Barra Grande	SG; Bo	15	nd	5,0	0,01	nd	nd	nd	nd	nd	3
57	Avaré	V	P-3-Barra Grande	SG; Bo	nd	nd	nd	nd	nd	nd	nd	nd	nd	3
58	Cabrália Paulista	IV	711.001	nd	12	em uso	5,0	0,01	nd	nd	nd	nd	nd	1
59	Cabrália Paulista	IV	711.002	SG	nd	em uso	14,0	0,04	nd	nd	nd	nd	nd	1
60	Cabrália Paulista	IV	711.003	SG	nd	em uso	13,0	0,04	nd	nd	nd	nd	nd	1
61	Cabrália Paulista	IV	711.004	nd	3	em uso	nd	nd	nd	nd	nd	nd	nd	1
62	Cabrália Paulista	IV	711.005	SG	nd	aband.	nd	nd	nd	nd	nd	nd	nd	1
63	Cabrália Paulista	IV	711.013	nd	nd	aband.	nd	nd	nd	nd	nd	nd	nd	1
64	Cabrália Paulista	IV	711.014	nd	nd	em uso	10,0	0,03	33	59	0,39	nd	nd	1
65	Cabrália Paulista	IV	711.015	nd	nd	em uso	4,0	0,01	12	118	0,04	nd	nd	1
66	C.Novos Paulista	nd	nd	0-38,86 sr; 38,86-180 SG	24	nd	38,9	0,11	68	107	1,00	nd	nd	nd
67	C.Novos Paulista	III	737.002	SG	nd	nd	nd	nd	nd	nd	nd	nd	nd	1
68	C.Novos Paulista	III	738.001	SG	nd	nd	28,0	0,08	nd	nd	nd	nd	nd	1
69	C.Novos Paulista	III	738.002	Ba	nd	nd	6,6	0,02	nd	nd	nd	nd	nd	1
70	C.Novos Paulista	III	738.003	Ba	nd	nd	2,1	0,01	35	76	0,05	nd	nd	1
71	Cândido Mota	II	736.005	SG	nd	em uso	8,0	0,02	nd	nd	nd	nd	nd	1
72	Cândido Mota	II	736.013	SG	nd	em uso	56,0	0,16	3	50	1,19	nd	nd	1
73	Cândido Mota	II	736.014	0-29 sr; 29-120 SG	nd	em uso	nd	nd	nd	nd	nd	nd	nd	1
74	Cândido Mota	II	736.018	SG	nd	em uso	5,0	0,01	nd	nd	nd	nd	nd	1
75	Cândido Mota	II	736.019	0-20 sr; 20-150 SG	nd	em uso	17,6	0,05	11	92	0,22	nd	nd	1
76	Cândido Mota	VI-a	736.020	SG	nd	em uso	6,0	0,02	nd	nd	nd	nd	nd	1
77	Cândido Mota	VI-a	736.021	SG	nd	nd	nd	nd	nd	nd	nd	nd	nd	1
78	Cândido Mota	VI-a	736.022	SG	nd	em uso	4,6	0,01	22	114	0,05	nd	nd	1
79	Cândido Mota	VI-a	736.023	SG	nd	em uso	4,5	0,01	nd	nd	nd	nd	nd	1
80	Cândido Mota	VI-a	763.031	SG	nd	em uso	nd	nd	nd	nd	nd	nd	nd	1
81	Cândido Mota	VI-a	763.033	SG	nd	em uso	6,6	0,02	21	96	0,09	nd	nd	1
82	Cândido Mota	VI-a	763.034	0-17 sr; 17-80 SG	nd	em uso	3,6	0,01	19	21	1,80	nd	nd	1
83	Cândido Mota	VI-a	764.001	0-5 sr; 5-185 SG	nd	em uso	50,0	0,14	5	60	0,91	nd	nd	1
84	Cândido Mota	VI-a	764.002	SG	nd	em uso	9,2	0,03	nd	nd	nd	nd	nd	1
85	Cândido Mota	VI-a	764.003	SG	nd	em uso	5,5	0,02	nd	nd	nd	nd	nd	1
86	Cândido Mota	II	764.004	SG	nd	em uso	3,7	0,01	nd	nd	nd	nd	nd	1
87	Cândido Mota	VI-a	764.005	nd	nd	em uso	5,0	0,01	nd	nd	nd	nd	nd	1
88	Cândido Mota	VI-a	764.006	SG	nd	em uso	3,0	0,01	nd	nd	nd	nd	nd	1
89	Cândido Mota	nd	nd	0-30 sr; 30-150 SG	24	em uso	19,8	0,06	22	81	0,34	nd	nd	nd
90	Cândido Mota	nd	nd	0-4 sr; 4-150,50 SG	24	em uso	12,0	0,03	12	57	0,27	nd	nd	nd
91	Cândido Mota	nd	nd	0-20 sr; 20-80 SG	nd	em uso	12,1	0,03	26	32	1,95	nd	nd	nd
92	Cândido Mota	nd	007/90	0-10 sr; 10-160 SG	nd	em uso	40,0	0,11	25	63	1,05	nd	nd	nd
93	Cândido Mota	nd	nd	0-12 sr; 12-150 SG	nd	em uso	30,0	0,08	11	90	0,38	nd	nd	nd
94	Cândido Mota	nd	nd	0-5 sr; 5-150 SG	nd	em uso	15,8	0,04	16	65	0,32	nd	nd	nd

\*unid.hidrogr./MP;\*\*Pi=Piramb., Bo=Botuc.,SG=S.Geral,Ba=Bauru,Cz=Cenoz.,sr=solo/rocha alter.,\*\*\*se=sedim.,fr=frat.,m=misto,l=livre,c=confin.,+=h/dia;+=outorgado,em tramitação ou vencida;+++=(1) Prodesp/DEEE, (2) Sabesp, (3) campo; nd= não definido.

Anexo 4. Levantamento de dados administrativos, técnico-construtivos e de produção de poços tubulares situados no Médio Paranapanema (modificado de DAEE, 1999a e c; DAEE PRODESP, 1999a; SABESP, 1998; informações verbais de SAAEs).

N.º	Município	U.H.*	N.º Poço	Geologia**	Func. (+)	Estado	Q(m³/h)	Q(m³/s)	NE	ND	Q/s	Hidroq.	Outorga (++)	Fonte (+++)
95	Cândido Mota	nd	nd	0-15 sr; 15-150 SG	nd	em uso	30,0	0,08	16	27	2,73	nd	nd	nd
96	Cândido Mota	VI-a	nd	0-16 sr; 16-150 SG	20	em uso	25,0	0,07	37	55	1,40	nd	nd	nd
97	Cândido Mota	nd	917	0-17 sr; 17-150 SG	nd	em uso	30,0	0,08	29	30	30,00	nd	nd	nd
98	Cândido Mota	VI-a	SF22ZAVI-25	0-20 sr; 20-185 SG	nd	em uso	14,5	0,04	14	72	0,25	nd	nd	2
99	Cândido Mota	nd	005/90	0-10 sr; 10-185 SG	nd	em uso	14,5	0,04	14	72	0,25	nd	nd	nd
100	Cerqueira César	V	793.002	0-3 sr; 3-14Cz; 14-120 SG	nd	em uso	1,2	0,00	10	60	0,02	nd	nd	1
101	Cerqueira César	V	793.003	0-26 sr; 26-99 SG; 99-100 Bo; 100-160 SG; 160-180 Bo	10	em uso	15,0	0,04	nd	nd	nd	nd	nd	1
102	Cerqueira César	V	793.005	0-50 Ba; 50-60 SG	24	em uso	5,0	0,01	nd	nd	nd	nd	nd	1
103	Cerqueira César	V	793.006	0-60 Ba	nd	em uso	5,0	0,01	nd	nd	nd	nd	nd	1
104	Cerqueira César	V	793.007	nd	nd	em uso	6,0	0,02	nd	nd	nd	nd	nd	1
105	Cerqueira César	V	793.008	Ba	10	em uso	4,8	0,01	nd	nd	nd	nd	nd	1
106	Cerqueira César	V	793.009	SG	10	em uso	3,0	0,01	nd	nd	nd	nd	nd	1
107	Cerqueira César	V	793.010	0-60 Ba	nd	em uso	10,0	0,03	nd	nd	nd	nd	nd	1
108	Cerqueira César	V	793.011	0-45 Ba; 45-100 SG	nd	em uso	65,0	0,18	nd	nd	nd	nd	nd	1
109	Cerqueira César	V	793.012	nd	1	em uso	3,0	0,01	2	50	0,06	nd	nd	1
110	Cerqueira César	V	793.013	nd	nd	em uso	1,0	0,00	nd	nd	nd	nd	nd	1
111	Cerqueira César	V	793.014	SG	10	em uso	2,5	0,01	10	nd	nd	nd	nd	1
112	Cerqueira César	V	791.013	SG	nd	em uso	1,4	0,00	nd	6	nd	nd	nd	1
113	Cerqueira César	V	791.014	Bo	nd	em uso	50,0	0,14	13	34	2,38	nd	nd	1
114	Cerqueira César	V	791.015	SG	nd	em uso	40,0	0,11	17	30	3,01	nd	nd	1
115	Cerqueira César	nd	nd	0-68 Ba; 68-218 SG; 218 -222 Bo	20	em uso	17,3	0,05	109	125	1,03	nd	nd	nd
116	Cerqueira César	nd	nd	0-30 sr; 30-203 SG	nd	em uso	40,0	0,11	87	112	1,60	nd	nd	nd
117	Cerqueira César	nd	nd	0-10 sr; 10-115 SG	nd	em uso	26,8	0,07	41	52	2,43	nd	nd	nd
118	Chavantes	VI-d	790.003	SG	nd	em uso	18,4	0,05	27	52	0,74	nd	nd	1
119	Chavantes	VI-d	791.011	SG	nd	em uso	10,0	0,03	1	22	0,47	nd	nd	1
120	Chavantes	VI-d	791.012	SG	nd	em uso	12,0	0,03	8	60	0,23	nd	nd	1
121	Chavantes	VI-d	791.016	SG	nd	em uso	36,0	0,10	nd	nd	nd	nd	nd	1
122	Chavantes	nd	nd	0-9 sr; 9-150 SG	nd	em uso	12,6	0,03	3	20	0,72	nd	nd	nd
123	Chavantes	VI-d	7910013	SG	nd	nd	1,4	0,00	nd	nd	nd	nd	nd	nd
124	Chavantes	VI-d	7910015	SG	nd	em uso	40,0	0,11	17	30	3,01	nd	nd	nd
125	Cruzália	VI-a	734.014	SG	nd	em uso	4,0	0,01	44	54	0,40	nd	nd	1
126	Cruzália	VI-a	734.016	SG	nd	em uso	3,3	0,01	44	54	0,33	nd	nd	1
127	Cruzália	VI-a	734.017	SG	nd	em uso	30,0	0,08	22	87	0,46	nd	nd	1
128	Cruzália	VI-a	734.018	SG	nd	em uso	2,4	0,01	24	36	0,20	nd	nd	1
129	Cruzália	VI-a	734.019	SG	nd	em uso	4,0	0,01	40	54	0,29	nd	nd	1
130	Cruzália	VI-a	762.001	SG	nd	em uso	3,2	0,01	nd	nd	nd	nd	nd	1
131	Cruzália	VI-a	762.002	SG	nd	em uso	nd	nd	nd	nd	nd	nd	nd	1
132	Cruzália	VI-a	762.003	SG	nd	em uso	4,0	0,01	nd	nd	nd	nd	nd	1
133	Cruzália	VI-a	762.004	SG	nd	em uso	30,0	0,08	nd	nd	nd	nd	nd	1
134	Cruzália	VI-a	762.006	SG	nd	em uso	4,4	0,01	8	12	1,10	nd	nd	1
135	Cruzália	VI-a	762.007	SG	nd	em uso	4,4	0,01	15	18	1,47	nd	nd	1
136	Cruzália	VI-a	762.008	SG	nd	em uso	3,0	0,01	13	18	0,60	nd	nd	1
137	Cruzália	VI-a	762.009	SG	nd	em uso	3,5	0,01	20	30	0,35	nd	nd	1
138	Cruzália	VI-a	762.010	SG	nd	em uso	2,4	0,01	47	49	1,20	nd	nd	1
139	Cruzália	VI-a	762.011	SG	nd	em uso	0,6	0,00	9	nd	nd	nd	nd	1
140	Cruzália	VI-a	762.012	SG	nd	em uso	4,0	0,01	40	42	2,00	nd	nd	1
141	Cruzália	VI-a	763.012	SG	nd	em uso	3,5	0,01	20	nd	nd	nd	nd	1

\*unid.hidrogr./MP;\*\*Pi=Piramb., Bo=Botuc.,SG=S.Geral,Ba=Bauru,Cz=Cenoz.,sr=solo/rocha alter.,\*\*\*se=sedim.,fr=frat.,m=misto,l=livre,c=confin.,+=h/dia;+=outorgado,em tramitação ou vencida;+++=(1) Prodesp/DEEE, (2) Sabesp, (3) campo; nd= não definido.

Anexo 4. Levantamento de dados administrativos, técnico-construtivos e de produção de poços tubulares situados no Médio Paranapanema (modificado de DAEE, 1999a e c; DAEE PRODESP, 1999a; SABESP, 1998; informações verbais de SAAEs).

N.º	Município	U.H.*	N.º Poço	Geologia**	Func. (+)	Estado	Q(m³/h)	Q(m³/s)	NE	ND	Q/s	Hidroq.	Outorga (++)	Fonte (+++)
142	Cruzália	VI-a	763.013	SG	nd	em uso	3,6	0,01	1	2	3,60	nd	nd	1
143	Cruzália	VI-a	763.014	SG	nd	em uso	1,8	0,01	17	18	1,80	nd	nd	1
144	Cruzália	VI-a	763.015	SG	nd	em uso	0,9	0,00	23	42	0,05	nd	nd	1
145	Cruzália	VI-a	763.016	SG	nd	em uso	nd	nd	nd	nd	nd	nd	nd	1
146	Cruzália	nd	P-1	SG	20	em uso	29,3	0,08	42	nd	nd	nd	nd	2
147	Cruzália	VI-a	0868/P3	0-2,50 sr; 2,50-135 SG	45,3	em uso	41,7	0,12	2	43	1,03	com	nd	2
148	Cruzália	VI-a	0185/P2	0-75 sr; 75-200 SG	20	em uso	7,5	0,02	15	103	0,09	com	nd	2
149	Cruzália	VI-a	0184/P1	0-154 SG	17	em uso	37,7	0,10	42	69	1,36	com	nd	2
150	Duartina	IV	711.006	Ba	nd	em uso	5,0	0,01	nd	nd	nd	nd	nd	1
151	Duartina	IV	711.007	Ba	nd	em uso	10,0	0,03	nd	nd	nd	nd	nd	1
152	Duartina	IV	711.008	Ba	nd	aband.	8,4	0,02	nd	nd	nd	nd	nd	1
153	Duartina	IV	711.009	nd	nd	em uso	10,0	0,03	nd	nd	nd	nd	nd	1
154	Duartina	IV	P-1	0-89 Ba; 89-260 SG	nd	em uso	25,0	0,07	62	64	9,54	nd	nd	2
155	Echaporã	II	708.002	Ba	nd	aband.	10,0	0,03	nd	nd	nd	nd	nd	1
156	Echaporã	II	708.003	Ba	nd	aband.	3,2	0,01	nd	nd	nd	nd	nd	1
157	Echaporã	II	708.004	Ba	nd	aband.	0,2	0,00	nd	nd	nd	nd	nd	1
158	Echaporã	II	708.005	Ba	nd	aband.	7,5	0,02	nd	nd	nd	nd	nd	1
159	Echaporã	I	736.010	Ba	nd	em uso	12,0	0,03	nd	nd	nd	nd	nd	1
160	Echaporã	I	736.011	Ba	nd	sem uso	nd	nd	nd	nd	nd	nd	nd	1
161	Echaporã	I	1189/P1	0-167 Ba; 167-300 SG	nd	nd	6,0	0,02	124	155	0,19	com	nd	2
162	Echaporã	nd	304	0-148 Ba; 148-360 SG	24	em uso	46,6	0,13	115	155	1,19	com	nd	2
163	Esp.Sto.do Turvo	IV	nd	nd	13	nd	45,9	0,13	4	16	3,82	nd	nd	3
164	Esp.Sto.do Turvo	IV	P-1	0-119 Ba	20	nd	10,0	0,03	23	54	0,32	com	nd	2
165	Esp.Sto.do Turvo	IV	0870/P2	0-26 Ba; 26-150 SG	20	nd	46,6	0,13	4	13	5,36	com	Sim	2
166	Fernão	nd	P-1	nd	10	nd	19,9	0,06	12	66	0,37	nd	nd	3
167	Fernão	IV	939	0-174 Ba; 174-180 SG	32	nd	13,9	0,04	1	117	0,12	com	nd	2
168	Florínea	VI-a	762.013	SG	nd	em uso	3,6	0,01	22	24	1,80	nd	nd	1
169	Florínea	VI-a	762.014	SG	nd	em uso	7,8	0,02	nd	nd	nd	nd	nd	1
170	Florínea	VI-a	763.004	SG	nd	em uso	4,8	0,01	14	24	0,48	nd	nd	1
171	Florínea	VI-a	763.008	SG	nd	em uso	nd	nd	nd	nd	nd	nd	nd	1
172	Florínea	VI-a	763.009	SG	nd	em uso	3,6	0,01	18	22	0,90	nd	nd	1
173	Florínea	VI-a	763.010	SG	nd	em uso	0,6	0,00	13	36	0,03	nd	nd	1
174	Florínea	VI-a	763.011	SG	nd	em uso	1,2	0,00	8	24	0,08	nd	nd	1
175	Florínea	VI-a	763.017	SG	nd	em uso	nd	nd	nd	nd	nd	nd	nd	1
176	Florínea	VI-a	763.018	SG	nd	em uso	3,5	0,01	21	24	1,17	nd	nd	1
177	Florínea	VI-a	763.019	SG	nd	em uso	nd	nd	nd	nd	nd	nd	nd	1
178	Florínea	VI-a	763.020	SG	nd	em uso	5,6	0,02	8	nd	nd	nd	nd	1
179	Florínea	VI-a	763.021	SG	nd	em uso	3,4	0,01	26	30	0,85	nd	nd	1
180	Florínea	VI-a	763.032	SG	nd	em uso	nd	nd	nd	nd	nd	nd	nd	1
181	Florínea	VI-a	763.035	SG	nd	em uso	2,5	0,01	32	70	0,07	nd	nd	1
182	Florínea	VI-a	763.038	SG	nd	em uso	nd	nd	nd	nd	nd	nd	nd	1
183	Florínea	VI-a	763.039	SG	nd	em uso	4,3	0,01	nd	nd	nd	nd	nd	1
184	Florínea	VI-a	1135	0-4 sr; 4-150,50 SG	18	em uso	44,3	0,12	1	99	0,45	com	nd	2
185	Florínea	nd	nd	nd	18	em uso	39,6	0,11	1	1	110,00	com	nd	2
186	Gália	IV	710.003	Ba	nd	em uso	9,0	0,03	nd	nd	nd	nd	nd	1
187	Gália	IV	710.004	Ba	nd	em uso	4,0	0,01	nd	nd	nd	nd	nd	1
188	Gália	IV	710.005	Ba	nd	em uso	6,0	0,02	14	90	0,08	nd	nd	1

\*unid.hidrogr./MP; \*\*Pi=Piramb., Bo=Botuc., SG=S.Geral, Ba=Bauru, Cz=Cenoz., sr=solo/rocha alter.; \*\*\*se=sedim., fr=frat., m=misto, l=livre, c=confin., +=h/dia; ++=outorgado, em tramitação ou vencida; +++=(1) Prodesp/DEEE, (2) Sabesp, (3) campo; nd= não definido.

Anexo 4. Levantamento de dados administrativos, técnico-construtivos e de produção de poços tubulares situados no Médio Paranapanema (modificado de DAEE, 1999a e c; DAEE PRODESP, 1999a; SABESP, 1998; informações verbais de SAAEs).

N.º	Município	U.H.*	N.º Poço	Geologia**	Func. (+)	Estado	Q(m³/h)	Q(m³/s)	NE	ND	Q/s	Hidroq.	Outorga (++)	Fonte (+++)
189	Gália	IV	710.006	Ba	nd	em uso	10,0	0,03	nd	nd	nd	nd	nd	1
190	Gália	IV	711.010	Ba	nd	em uso	6,0	0,02	nd	nd	nd	nd	nd	1
191	Gália	IV	711.011	Ba	nd	em uso	12,0	0,03	nd	nd	nd	nd	nd	1
192	Gália	IV	711.012	Ba	nd	em uso	1,5	0,00	nd	nd	nd	nd	nd	1
193	Gália	nd	P-2	nd	10	nd	22,0	0,06	39	107	0,32	nd	nd	3
194	Gália	nd	P-3	nd	10	nd	36,0	0,10	20	82	0,58	nd	nd	3
195	Gália	IV	925	0-212 Ba; 212-219,99 SG	32	nd	31,7	0,09	61	61	79,20	nd	Sim	2
196	Gália	IV	1184	0-207,80 Ba; 207,80-215 SG	32	nd	40,0	0,11	68	68	100,00	com	nd	2
197	Gália	IV	1042	0-242 Ba; 242-250 SG	29,5	nd	26,4	0,07	13	118	0,25	com	Sim	2
198	Iaras	V	1262	0-22 sr; 22-328 SG; 328-340 Bo	18	nd	18,4	0,05	44	73	0,62	nd	Sim	2
199	Iaras	V	P-1	0-30 Ba; 30-180 SG	20	nd	20,0	0,06	12	37	0,80	nd	Sim	2
200	Ibirarema	Platina	737.004	SG	nd	aband.	1,6	0,00	nd	nd	nd	nd	nd	1
201	Ibirarema	VI-b	765.003	SG	nd	em uso	4,0	0,01	43	105	0,07	nd	nd	1
202	Ibirarema	VI-b	765.004	SG	nd	em uso	13,0	0,04	nd	nd	nd	nd	nd	1
203	Ibirarema	VI-b	765.007	SG	nd	sem uso	nd	nd	nd	nd	nd	nd	nd	1
204	Itatinga	V	795.001	0-90 Ba; 90-130 SG	nd	em uso	18,0	0,05	nd	nd	nd	nd	nd	1
205	Itatinga	V	795002	nd	nd	em uso	nd	nd	nd	nd	nd	nd	nd	1
206	Itatinga	V	974	0-66 SG; 66-70 Bo	20	nd	5,0	0,01	36	56	0,24	com	nd	2
207	João Ramalho	I	679.024	Ba	nd	nd	7,5	0,02	nd	nd	nd	nd	nd	1
208	João Ramalho	I	679.027	Ba	nd	nd	4,0	0,01	nd	49	nd	nd	nd	1
209	João Ramalho	I	679.028	Ba	nd	nd	12,0	0,03	45	50	2,40	nd	nd	1
210	João Ramalho	I	680.005	Ba	nd	nd	6,0	0,02	nd	nd	nd	nd	nd	1
211	João Ramalho	I	705.006	Ba	nd	em uso	9,0	0,03	26	75	0,18	nd	nd	1
212	João Ramalho	I	705.010	SG	nd	em uso	0,8	0,00	nd	nd	nd	nd	nd	1
213	João Ramalho	I	705.011	Ba	nd	nd	nd	nd	nd	nd	nd	nd	nd	1
214	João Ramalho	I	705.012	Ba	nd	em uso	20,0	0,06	nd	nd	nd	nd	nd	1
215	João Ramalho	I	705.013	Ba	nd	em uso	3,0	0,01	nd	nd	nd	nd	nd	1
216	Lucianópolis	IV	P-1	Ba-SG	17	nd	18,0	0,05	67	69	9,00	nd	nd	3
217	Lucianópolis	IV	210004	0-89 Ba; 89-260 SG	nd	em uso	25,2	0,07	62	65	8,70	nd	Sim	2
218	Lucianópolis	IV	710.001	Ba	2	em uso	10,0	0,03	9	nd	nd	nd	nd	1
219	Lucianópolis	IV	710.002	nd	2	em uso	5,0	0,01	nd	nd	nd	nd	nd	1
220	Lupércio	IV	709.001	Ba	nd	aband.	nd	nd	nd	nd	nd	nd	nd	1
221	Lupércio	IV	22ZAIII-11	0-250 Ba	20	nd	1,5	0,00	nd	nd	nd	nd	nd	2
222	Lupércio	IV	P-1	0-280 Ba	nd	nd	10,0	0,03	85	nd	nd	nd	nd	2
223	Maracá	I	734.008	SG	nd	em uso	6,0	0,02	14	nd	nd	nd	nd	1
224	Maracá	I	734.009	SG	nd	em uso	3,3	0,01	34	37	1,10	nd	nd	1
225	Maracá	I	734.010	SG	nd	em uso	7,5	0,02	20	nd	nd	nd	nd	1
226	Maracá	I	734.011	SG	nd	em uso	4,0	0,01	35	42	0,57	nd	nd	1
227	Maracá	I	734.012	SG	nd	em uso	2,7	0,01	24	30	0,45	nd	nd	1
228	Maracá	I	734.013	SG	nd	em uso	6,6	0,02	13	32	0,35	nd	nd	1
229	Maracá	I	734.020	SG	nd	em uso	3,2	0,01	22	28	0,53	nd	nd	1
230	Maracá	I	734.021	SG	nd	em uso	8,0	0,02	nd	nd	nd	nd	nd	1
231	Maracá	I	734.022	0-6 sr; 6-70 SG	nd	em uso	8,0	0,02	14	22	1,00	nd	nd	1
232	Maracá	I	734.023	0-8 sr; 8-120 SG	nd	em uso	12,0	0,03	17	42	0,48	nd	nd	1
233	Maracá	I	734.024	SG	nd	em uso	2,4	0,01	29	36	0,34	nd	nd	1
234	Maracá	I	734.025	SG	nd	em uso	4,0	0,01	18	36	0,22	nd	nd	1
235	Maracá	I	734.026	SG	nd	em uso	2,2	0,01	25	36	0,20	nd	nd	1

\*unid.hidrogr./MP; \*\*Pi=Piramb., Bo=Botuc., SG=S.Geral, Ba=Bauru, Cz=Cenoz., sr=solo/rocha alter.; \*\*\*se=sedim., fr=frat., m=misto, l=livre, c=confín.; +=h/dia; ++=outorgado, em tramitação ou vencida; +++=(1) Prodesp/DEEE, (2) Sabesp, (3) campo; nd= não definido.

Anexo 4. Levantamento de dados administrativos, técnico-construtivos e de produção de poços tubulares situados no Médio Paranapanema (modificado de DAEE, 1999a e c; DAEE PRODESP, 1999a; SABESP, 1998; informações verbais de SAAEs).

N.º	Município	U.H.*	N.º Poço	Geologia**	Func. (+)	Estado	Q(m³/h)	Q(m³/s)	NE	ND	Q/s	Hidroq.	Outorga (++)	Fonte (+++)
236	Maracáí	I	734.027	SG	nd	em uso	7,0	0,02	nd	nd	nd	nd	nd	1
237	Maracáí	I	735.001	0-6 sr; 6-128 SG	nd	em uso	51,0	0,14	nd	nd	nd	nd	nd	1
238	Maracáí	I	735.002	0-6 sr; 6-82SG	nd	em uso	36,0	0,10	nd	nd	nd	nd	nd	1
239	Maracáí	I	735.003	SG	nd	em uso	12,0	0,03	6	6	nd	nd	nd	1
240	Maracáí	I	735.004	SG	nd	em uso	40,0	0,11	59	92	n	nd	nd	1
241	Maracáí	I	735.005	SG	nd	em uso	4,4	0,01	16	24	0,55	nd	nd	1
242	Maracáí	I	735.006	SG	nd	em uso	2,5	0,01	18	25	0,36	nd	nd	1
243	Maracáí	I	735.007	SG	nd	em uso	8,0	0,02	35	nd	nd	nd	nd	1
244	Maracáí	I	735.009	SG	nd	em uso	3,0	0,01	22	24	1,50	nd	nd	1
245	Maracáí	I	735.010	0-6 sr; 6-180 SG	nd	em uso	4,4	0,01	17	23	0,73	nd	nd	1
246	Maracáí	I	735.011	SG	nd	em uso	3,0	0,01	53	55	1,50	nd	nd	1
247	Maracáí	I	735.019	SG	nd	em uso	5,3	0,01	28	30	2,64	nd	nd	1
248	Maracáí	I	735.020	SG	nd	em uso	4,0	0,01	28	30	2,00	nd	nd	1
249	Maracáí	I	735.021	SG	nd	em uso	2,0	0,01	18	25	0,29	nd	nd	1
250	Maracáí	I	735.022	SG	nd	em uso	3,4	0,01	90	95	0,68	nd	nd	1
251	Maracáí	I	735.023	SG	nd	em uso	11,3	0,03	7	7	nd	nd	nd	1
252	Maracáí	I	735.024	SG	nd	em uso	56,5	0,16	5	6	37,67	nd	nd	1
253	Maracáí	I	735.025	SG	nd	em uso	5,0	0,01	15	30	0,33	nd	nd	1
254	Maracáí	I	735.026	SG	nd	sem uso	24,0	0,07	29	30	48,00	nd	nd	1
255	Maracáí	I	735.027	SG	nd	em uso	50,0	0,14	30	31	50,00	nd	nd	1
256	Maracáí	I	735.028	SG	nd	em uso	22,6	0,06	16	17	22,60	nd	nd	1
257	Maracáí	I	735.029	SG	nd	em uso	nd	nd	nd	nd	nd	nd	nd	1
258	Maracáí	I	735.030	SG	nd	em uso	40,0	0,11	nd	nd	nd	nd	nd	1
259	Maracáí	I	735.033	SG	nd	em uso	14,0	0,04	nd	nd	nd	nd	nd	1
260	Maracáí	I	235.005	SG	nd	em uso	5,0	0,01	nd	nd	nd	nd	nd	1
261	Maracáí	I	235.006	0-8 sr; 8-65 SG	20	em uso	100,0	0,28	5	8	40,00	com	nd	1
262	Maracáí	I	P-2	0-6 sr; 6-128 SG	23	nd	60,0	0,17	33	35	27,40	com	nd	2
263	Maracáí	nd	P1/S.J Laranj.	nd	20	nd	10,0	0,03	17	29	0,88	nd	nd	1
264	Maracáí	I	397	0-6 sr; 6-122,5 SG	16	nd	113,1	0,31	33	36	31,00	com	nd	2
265	Maracáí	I	398	0-122 SG	20	nd	13,9	0,04	nd	43	nd	nd	Sim	2
266	Maracáí	I	399	0-6 sr; 6-181,5 SG	nd	nd	100,0	0,28	4	17	7,69	com	nd	2
267	Ocauçu	IV	709.002	Ba	nd	em uso	5,0	0,01	nd	nd	nd	nd	nd	1
268	Ocauçu	IV	709.006	Ba	nd	em uso	11,0	0,03	nd	nd	nd	nd	nd	1
269	Ocauçu	nd	nd	nd	nd	nd	nd	nd	nd	nd	nd	nd	nd	2
270	Ocauçu	IV	SF22ZAlll3-12	0-128 Ba ; 128-133,3 SG	20	nd	4,0	0,01	34	105	0,06	nd	nd	2
271	Ocauçu	IV	SF22EAlll3-15	0-120 Ba	nd	nd	5,0	0,01	35	73	0,13	nd	nd	2
272	Óleo	V	768.001	Ba	nd	em uso	2,5	0,01	nd	nd	nd	nd	nd	1
273	Óleo	V	292.002	Bo	20	nd	10,0	0,03	nd	nd	nd	nd	nd	1
274	Óleo	nd	P-1	nd	16	nd	2,9	0,01	16	24	nd	nd	nd	3
275	Óleo	V	P-1	SG	20	nd	18,0	0,05	11	18	2,57	nd	nd	3
276	Óleo	V	P1-Batelho	SG-Bo	9	nd	7,0	0,02	nd	40	nd	nd	nd	3
277	Óleo	V	1214	0-8 sr; 8-256 SG	20	nd	15,8	0,04	93	120	0,58	nd	nd	2
278	Óleo	V	P-2	0-180 SG	nd	nd	30,0	0,08	7	nd	nd	nd	nd	2
279	Óleo	V	454	0-4 sr; 4-150 SG	20	nd	24,0	0,07	7	21	1,72	com	nd	2
280	Óleo	V	1182	0-8 sr; 8-96 SG	20	nd	30,5	0,08	16	24	3,99	com	nd	2
281	Ourinhos	IV	766001	SG	nd	em uso	24,0	0,07	nd	nd	nd	nd	nd	1
282	Ourinhos	VI-d	766002	SG	nd	aband.	nd	nd	nd	nd	nd	nd	nd	1

\*unid.hidrogr./MP; \*\*Pi=Piramb., Bo=Botuc., SG=S.Geral, Ba=Bauru, Cz=Cenoz., sr=solo/rocha alter.; \*\*\*se=sedim., fr=frat., m=misto, l=livre, c=confín.; +=h/dia; ++=outorgado, em tramitação ou vencida; +++=(1) Prodesp/DEEE, (2) Sabesp, (3) campo; nd= não definido.

Anexo 4. Levantamento de dados administrativos, técnico-construtivos e de produção de poços tubulares situados no Médio Paranapanema (modificado de DAEE, 1999a e c; DAEE PRODESP, 1999a; SABESP, 1998; informações verbais de SAAEs).

N.º	Município	U.H.*	N.º Poço	Geologia**	Func. (+)	Estado	Q(m³/h)	Q(m³/s)	NE	ND	Q/s	Hidroq.	Outorga (++)	Fonte (+++)
283	Ourinhos	VI-d	766003	SG	nd	em uso	30,0	0,08	30	45	2,00	nd	nd	1
284	Ourinhos	VI-d	766004	SG	nd	em uso	4,0	0,01	31	35	1,00	nd	nd	1
285	Ourinhos	V	766005	SG	nd	em uso	20,0	0,06	nd	nd	nd	nd	nd	1
286	Ourinhos	V	766006	SG	nd	em uso	2,0	0,01	nd	nd	nd	nd	nd	1
287	Ourinhos	V	766007	SG	nd	em uso	nd	nd	nd	nd	nd	nd	nd	1
288	Ourinhos	V	766008	SG	nd	em uso	5,0	0,01	nd	nd	nd	nd	nd	1
289	Ourinhos	VI-d	766009	SG	nd	em uso	0,7	0,00	82	115	0,02	nd	nd	1
290	Ourinhos	V	766010	SG	nd	em uso	4,0	0,01	nd	nd	nd	nd	nd	1
291	Ourinhos	V	766013	SG	nd	sem uso	8,0	0,02	nd	nd	nd	nd	nd	1
292	Ourinhos	VI-d	790001	SG	nd	em uso	10,0	0,03	20	nd	nd	nd	nd	1
293	Ourinhos	VI-d	790002	SG	nd	sem uso	nd	nd	nd	nd	nd	nd	nd	1
294	Ourinhos	VI-d	266004	SG	20	em uso	nd	nd	nd	nd	nd	nd	Sim	1
295	Palmital	II	737003	SG	nd	em uso	nd	nd	nd	nd	nd	nd	nd	1
296	Palmital	II	764008	SG	nd	em uso	8,0	0,02	nd	nd	nd	nd	nd	1
297	Palmital	II	765001	SG	nd	em uso	18,0	0,05	3	22	0,95	nd	nd	1
298	Palmital	II	765002	SG	nd	em uso	24,0	0,07	4	8	6,00	nd	nd	1
299	Palmital	VI-b	765008	SG	nd	em uso	8,0	0,02	20	nd	nd	nd	nd	1
300	Palmital	VI-b	765009	SG	nd	em uso	6,0	0,02	23	nd	nd	nd	nd	1
301	Palmital	VI-b	265001	SG	20	nd	16,0	0,04	nd	nd	nd	nd	nd	1
302	Palmital	VI-b	265002	SG	20	nd	16,0	0,04	nd	nd	nd	nd	Sim	1
303	Parag.Paulista	I	706007	Ba	nd	nd	nd	nd	nd	nd	nd	nd	nd	1
304	Parag.Paulista	I	705005	Ba	nd	em uso	6,0	0,02	61	68	0,86	nd	nd	1
305	Parag.Paulista	I	706001	SG	nd	sem uso	8,0	0,02	25	nd	nd	nd	nd	1
306	Parag.Paulista	I	706002	Bo	nd	em uso	113,0	0,31	30	48	6,28	nd	nd	1
307	Parag.Paulista	I	706003	SG	nd	em uso	14,4	0,04	21	49	0,51	nd	nd	1
308	Parag.Paulista	I	706004	SG	nd	em uso	nd	nd	nd	nd	nd	nd	nd	1
309	Parag.Paulista	I	706005	0-4 sr; 4-101 SG	nd	sem uso	26,4	0,07	37	52	1,76	nd	nd	1
310	Parag.Paulista	I	706006	nd	nd	em uso	nd	nd	nd	nd	nd	nd	nd	1
311	Parag.Paulista	I	706008	Ba	nd	em uso	nd	nd	nd	nd	nd	nd	nd	1
312	Parag.Paulista	I	706009	Ba	nd	em uso	nd	nd	nd	nd	nd	nd	nd	1
313	Parag.Paulista	I	706010	0-18 sr; 18-100 Ba	nd	em uso	17,6	0,05	27	61	0,52	nd	nd	1
314	Parag.Paulista	I	706011	0-20 sr; 20-135 Ba	nd	em uso	46,5	0,13	33	67	1,36	nd	nd	1
315	Parag.Paulista	I	706012	Ba	nd	em uso	nd	nd	nd	nd	nd	nd	nd	1
316	Parag.Paulista	I	706018	Ba	nd	em uso	5,0	0,01	58	78	0,25	nd	nd	1
317	Parag.Paulista	I	706019	Ba	nd	em uso	7,0	0,02	52	66	0,50	nd	nd	1
318	Parag.Paulista	I	706020	Ba	nd	sem uso	nd	nd	nd	nd	nd	nd	nd	1
319	Parag.Paulista	I	706021	Ba	nd	sem uso	nd	nd	nd	nd	nd	nd	nd	1
320	Parag.Paulista	I	734004	Ba	nd	em uso	nd	nd	nd	nd	nd	nd	nd	1
321	Parag.Paulista	I	735031	SG	nd	em uso	nd	nd	nd	nd	nd	nd	nd	1
322	Parag.Paulista	I	736016	SG	nd	em uso	nd	nd	nd	nd	nd	nd	nd	1
323	Parag.Paulista	I	SF22ZA1423	0-83 Ba	20	nd	10,0	0,03	30	59	0,34	nd	nd	2
324	Parag.Paulista	I	SF22ZAIV241	0-7,6 sr; 7,6-100 SG	20	nd	14,0	0,04	22	33	1,37	nd	nd	2
325	Pardinho	V	796005	Bo	nd	em uso	10,0	0,03	nd	nd	nd	nd	nd	1
326	Pardinho	V	796007	Bo	nd	em uso	nd	nd	nd	nd	nd	nd	nd	1
327	Pardinho	V	796009	Bo	nd	em uso	4,2	0,01	nd	nd	nd	nd	nd	1
328	Paulistânia	nd	P1	nd	15	nd	15,3	0,04	nd	nd	nd	nd	nd	3
329	Paulistânia	nd	P1	nd	8	nd	15,0	0,04	nd	nd	nd	nd	nd	3

\*unid.hidrogr./MP;\*\*Pi=Piramb., Bo=Botuc.,SG=S.Geral,Ba=Bauru,Cz=Cenoz.,sr=solo/rocha alter.,\*\*\*se=sedim.,fr=frat.,m=misto,l=livre,c=confin.,+=h/dia;+=outorgado,em tramitação ou vencida;+++=(1) Prodesp/DEEE, (2) Sabesp, (3) campo; nd= não definido.



Anexo 4. Levantamento de dados administrativos, técnico-construtivos e de produção de poços tubulares situados no Médio Paranapanema (modificado de DAEE, 1999a e c; DAEE PRODESP, 1999a; SABESP, 1998; informações verbais de SAAEs).

N.º	Município	U.H.*	N.º Poço	Geologia**	Func. (+)	Estado	Q(m³/h)	Q(m³/s)	NE	ND	Q/s	Hidroq.	Outorga (++)	Fonte (+++)
330	Pedrinhas	VI-a	1215	0-5,70 sr; 5,70-120 SG	20	nd	99,0	0,28	2	21	5,38	nd	nd	2
331	Pedrinhas	VI-a	22ZAV3	0-200 SG	20	nd	2,0	0,01	8	180	0,01	nd	nd	2
332	Pedrinhas	VI-a	186	0-3,5 sr; 3,5-150 SG	20	nd	3,2	0,01	0	114	0,03	com	nd	2
333	Platina	nd	P1	0-10 sr; 10-80 SG	24	nd	51,4	0,14	1	nd	nd	com	nd	2
334	Platina	II	497	0-7 sr; 7-51 SG; 51-59 Bo; 59-80 SG	7,5	nd	44,0	0,12	jorrante	5	nd	nd	nd	2
335	Quatá	I	680001	Ba	nd	nd	nd	nd	nd	nd	nd	nd	nd	1
336	Quatá	I	680002	Ba	nd	nd	nd	nd	nd	nd	nd	nd	nd	1
337	Quatá	I	680003	Ba	nd	nd	7,5	0,02	nd	nd	nd	nd	nd	1
338	Quatá	I	680004	Ba	nd	nd	6,0	0,02	nd	nd	nd	nd	nd	1
339	Quatá	I	680006	Ba	nd	nd	nd	nd	nd	nd	nd	nd	nd	1
340	Quatá	I	680007	Ba	nd	nd	2,5	0,01	nd	nd	nd	nd	nd	1
341	Quatá	I	680008	Ba	nd	nd	nd	nd	nd	nd	nd	nd	nd	1
342	Quatá	I	680009	Ba	nd	nd	nd	nd	nd	nd	nd	nd	nd	1
343	Quatá	I	706014	Ba	nd	em uso	nd	nd	nd	nd	nd	nd	nd	1
344	Quatá	I	706015	Ba	nd	em uso	nd	nd	nd	nd	nd	nd	nd	1
345	Quatá	I	706016	Ba	nd	em uso	nd	nd	nd	nd	nd	nd	nd	1
346	Quatá	I	567	0-120 Ba; 120-130 SG	nd	nd	72,0	0,20	6	84	0,93	com	nd	2
347	Quatá	I	1010	0-149,50 Ba	20	nd	36,0	0,10	45	114	0,52	com	nd	2
348	Quatá	I	1190	0-115,60 Ba; 115,60-116,66 SG	20	nd	80,6	0,22	5	91	0,94	nd	nd	2
349	Rancharia	I	nd	0-185 Ba ; 185-200 SG	24	nd	38,0	0,11	77	94	2,24	nd	nd	nd
350	Ribeirão do Sul	Durinho	766011	SG	nd	nd	2,5	0,01	nd	nd	nd	nd	nd	1
351	Ribeirão do Sul	III	238001	SG	nd	nd	5,0	0,01	nd	nd	nd	nd	nd	1
352	Ribeirão do Sul	nd	P-1	SG	19	nd	28,0	0,08	nd	nd	nd	nd	nd	3
353	Ribeirão do Sul	III	906	0-150 SG	18	nd	37,7	0,10	31	53	1,75	com	nd	2
354	Ribeirão do Sul	III	P-2	0-12 sr; 12-200 SG	nd	nd	40,0	0,11	57	98	0,98	nd	nd	2
355	Salto Grande	VI-b	765005	SG	nd	nd	nd	nd	nd	nd	nd	nd	nd	1
356	Salto Grande	VI-b	765006	SG	nd	nd	nd	nd	nd	nd	nd	nd	nd	1
357	Salto Grande	VI-d	766014	SG	nd	nd	9,0	0,03	nd	nd	nd	nd	nd	1
358	S.C. do R.Pardo	V	P2-22ZAV112	SG-Bo	23	nd	97,0	0,27	3	21	5,39	nd	nd	3
359	S.C. do R.Pardo	nd	P-3	nd	17	nd	17,0	0,05	63	73	1,70	nd	nd	3
360	S.C. do R.Pardo	V	P-4	SG-Bo	11	nd	150,0	0,42	9	17	18,75	nd	nd	3
361	S.C. do R.Pardo	V	767003	SG	nd	nd	20,0	0,06	nd	nd	nd	nd	nd	1
362	S.C. do R.Pardo	V	767004	SG	nd	nd	nd	nd	nd	nd	nd	nd	nd	1
363	S.C. do R.Pardo	V	767005	SG	nd	nd	nd	nd	nd	nd	nd	nd	nd	1
364	S.C. do R.Pardo	V	767006	SG	nd	nd	nd	nd	nd	nd	nd	nd	nd	1
365	S.C. do R.Pardo	V	767007	SG	nd	nd	1,0	0,00	nd	nd	nd	nd	nd	1
366	S.C. do R.Pardo	V	767008	SG	nd	nd	nd	nd	nd	nd	nd	nd	nd	1
367	S.C. do R.Pardo	V	767009	SG	nd	nd	nd	nd	nd	nd	nd	nd	nd	1
368	S.C. do R.Pardo	V	P2-Sadrélia	SG	12	nd	3,0	0,01	8	11	1,00	nd	nd	3
369	S.C. do R.Pardo	V	22ZAV14-1	0-114 SG; 114-124 Bo	20	nd	100,0	0,28	1	4	33,33	nd	nd	2
370	S.C. do R.Pardo	V	22ZAV1-412	0-196 SG; 196-198 Bo	20	nd	110,0	0,31	3	22	5,79	com	nd	2
371	S.C. do R.Pardo	V	1295	0-196 SG; 196-264 Bo	20	nd	239,4	0,67	5	34	8,38	nd	nd	2
372	S.C. do R.Pardo	IV	610/P1	0-100 SG	20	nd	16,0	0,04	16	20	3,96	com	nd	2
373	S.C. do R.Pardo	nd	P2	nd	19	nd	111,0	0,31	3	24	5,21	nd	nd	3
374	S.C. do R.Pardo	nd	P4	nd	12	nd	135,6	0,38	9	17	16,96	nd	nd	3
375	S.C. do R.Pardo	nd	P1/Caporanga	nd	5	nd	13,5	0,04	14	18	3,39	nd	nd	3
376	S.C. do R.Pardo	nd	P1/Sadrélia	nd	10	nd	7,8	0,02	9	20	0,71	nd	nd	3

\*unid.hidrogr./MP;\*\*Pi=Piramb., Bo=Botuc.,SG=S.Geral,Ba=Bauru,Cz=Cenoz.,sr=solo/rocha alter.,\*\*\*se=sedim.,fr=frat.,m=misto,l=livre,c=confin.,+=h/dia;+=outorgado,em tramitação ou vencida;+++=(1) Prodesp/DEEE, (2) Sabesp, (3) campo; nd= não definido.

Anexo 4. Levantamento de dados administrativos, técnico-construtivos e de produção de poços tubulares situados no Médio Paranapanema (modificado de DAEE, 1999a e c; DAEE PRODESP, 1999a; SABESP, 1998; informações verbais de SAAEs).

N.º	Município	U.H.*	N.º Poço	Geologia**	Func. (+)	Estado	Q(m³/h)	Q(m³/s)	NE	ND	Q/s	Hidroq.	Outorga (++)	Fonte (+++)
377	S.C. do R.Pardo	V	1098	0-6 sr; 6-100 SG	20	nd	10,6	0,03	9	59	0,21	com	nd	2
378	S. Pedro Turvo	IV	739002	nd	nd	em uso	2,3	0,01	nd	nd	nd	nd	nd	1
379	S. Pedro Turvo	IV	739003	Ba	nd	em uso	3,3	0,01	nd	nd	nd	nd	nd	1
380	S. Pedro Turvo	IV	766012	SG	nd	nd	7,2	0,02	nd	nd	nd	nd	nd	1
381	Tarumã	nd*	735.012	SG	nd	em uso	4,8	0,01	26	30	1,20	nd	nd	1
382	Tarumã	nd*	735.013	SG	nd	em uso	4,4	0,01	20	24	1,10	nd	nd	1
383	Tarumã	nd*	735.016	SG	nd	em uso	3,0	0,01	22	25	1,00	nd	nd	1
384	Tarumã	nd*	735.017	SG	nd	em uso	4,4	0,01	19	24	0,88	nd	nd	1
385	Tarumã	Tarumã	735.036	SG	nd	em uso	8,2	0,02	2	15	0,61	nd	nd	1
386	Tarumã	Tarumã	735.037	SG	nd	em uso	5,6	0,02	18	19	5,60	nd	nd	1
387	Tarumã	Tarumã	735.038	0-6 sr; 6-81 SG	nd	em uso	39,6	0,11	1	21	2,00	nd	nd	1
388	Tarumã	Tarumã	735.039	nd	nd	em uso	18,0	0,05	2	nd	nd	nd	nd	1
389	Tarumã	Tarumã	735.040	SG	nd	em uso	nd	nd	nd	nd	nd	nd	nd	1
390	Tarumã	I	736.001	0-14 sr; 14-150 SG	nd	em uso	1,8	0,01	18	60	0,04	nd	nd	1
391	Tarumã	nd*	735.018	SG	nd	em uso	3,0	0,01	22	37	0,20	nd	nd	1
392	Tarumã	Tarumã	763.001	SG	nd	nd	nd	nd	nd	nd	nd	nd	nd	1
393	Tarumã	Tarumã	763.002	SG	nd	nd	3,4	0,01	24	26	1,70	nd	nd	1
394	Tarumã	Tarumã	763.003	SG	nd	nd	3,0	0,01	71	73	2,00	nd	nd	1
395	Tarumã	Tarumã	763.005	SG	nd	nd	nd	nd	nd	nd	nd	nd	nd	1
396	Tarumã	Tarumã	763.006	0-6 sr; 6-84 SG	nd	nd	7,2	0,02	23	25	3,60	nd	nd	1
397	Tarumã	Tarumã	763.007	0-6 sr; 6-100 SG	nd	nd	0,8	0,00	24	95	0,01	nd	nd	1
398	Tarumã	Tarumã	763.022	SG	nd	nd	24,0	0,07	nd	nd	nd	nd	nd	1
399	Tarumã	Tarumã	763.023	SG	nd	nd	33,0	0,09	7	13	6,23	nd	nd	1
400	Tarumã	Tarumã	763.024	SG	nd	nd	9,0	0,03	nd	nd	nd	nd	nd	1
401	Tarumã	Tarumã	763.025	SG	nd	nd	2,2	0,01	16	24	0,28	nd	nd	1
402	Tarumã	Tarumã	763.026	SG	nd	nd	4,5	0,01	3	3	45,00	nd	nd	1
403	Tarumã	Tarumã	763.027	SG	nd	nd	3,5	0,01	23	30	0,50	nd	nd	1
404	Tarumã	Tarumã	763.028	SG	nd	nd	10,0	0,03	nd	nd	nd	nd	nd	1
405	Tarumã	Tarumã	763.029	SG	nd	nd	nd	nd	nd	nd	nd	nd	nd	1
406	Tarumã	Tarumã	763.030	SG	nd	nd	3,0	0,01	3	nd	nd	nd	nd	1
407	Tarumã	Tarumã	763.036	SG	nd	nd	4,0	0,01	nd	19	nd	nd	nd	1
408	Tarumã	VI-a	59	0-14 sr; 14-177 SG	nd	nd	30,0	0,08	3	nd	nd	com	nd	2
409	Tarumã	VI-a	60	0-6 sr; 6-12 Ba; 12-81 SG	nd	nd	37,0	0,10	1	40	0,95	com	nd	2
410	Tarumã	VI-a	61	0-1 sr; 1-151 SG	20	nd	80,0	0,22	3	64	1,30	com	Sim	2
411	Tarumã	VI-a	1064	0-25,71 sr; 25,71-150 SG	16	nd	41,7	0,12	3	40	1,15	com	nd	2
412	Tarumã	VI-a	1065	0-8 sr; 8-124 SG	nd	nd	130,0	0,36	5	12	17,64	nd	nd	2
413	Ubirajara	IV	1	0-50 Ba; 50-150 Ba	nd	nd	15,0	0,04	nd	nd	nd	nd	nd	2
414	Ubirajara	IV	1050	0-107 Ba; 107-160 SG	15	nd	36,0	0,10	37	44	5,00	nd	nd	2
415	Ubirajara	IV	11ZAVI2	0-110 Ba; 110-220 SG	nd	nd	40,0	0,11	37	nd	nd	nd	nd	2

\*unid.hidrogr./MP;\*\*Pi=Piramb., Bo=Botuc.,SG=S.Geral,Ba=Bauru,Cz=Cenoz.,sr=solo/rocha alter.;\*\*\*se=sedim.,fr=frat.,m=misto,l=livre,c=confin.,+=h/dia;+=outorgado,em tramitação ou vencida;+++=(1) Prodesp/DEEE, (2) Sabesp, (3) campo; nd= não definido.

Nº	Município	U.H.*	Nº Poço	Proprietário	Uso	Uso	UTM-NS(km)	UTM-EW(km)	Cota(m)	Aquíf.**	Tipo***	Perfuradora	Ano	Prof.(m)
1	Águas S.Bárbara		768.002	Beloto Agropecuária		Doméstico	7476,0	673,1	660,0		s	Hidroaço	nd	100,00
2	Águas S.Bárbara		769.001	SABESP	Público	Urbano	7469,8	680,8	560,0		s	PAMEC	1965	142,0
3	Águas S.Bárbara		769.002	Sebastião Aparecido Forigo		Sem uso	7468,9	681,1	560,0		f	nd	1977	92,00
4	Águas S.Bárbara		769.003	José Milbas de Queiroz		nd	7469,6	680,3	560,0		f	nd	1980	105,00
5	Águas S.Bárbara		769.004	Mário Tense		Doméstico	7469,9	681,4	620,0		nd	nd	nd	180,0
6	Águas S.Bárbara		769.005	Sebastião Aparecido Forigo		Doméstico	7472,1	682,0	660,0		f	nd	1980	120,00
7	Águas S.Bárbara		769.006	SABESP	Público	Urbano	7469,2	688,2	nd		f	T. Janer	1965	180,0
8	Águas S.Bárbara		769.007	Sebastião Aparecido Forigo		Doméstico	7471,6	681,4	660,0		s	nd	1975	40,00
9	Águas S.Bárbara		769.008	Balneário		Lazer	7468,6	681,0	500,0		nd	nd	nd	nd
10	Águas S.Bárbara		769.009	Fazenda São Geraldo		Urbano	7466,3	692,2	660,0		f	nd	nd	100,00
11	Águas S.Bárbara		P-1	SABESP	Público	Público	nd	nd	nd		nd	nd	nd	12,5
12	Águas S.Bárbara		P-2	SABESP	Público	Público	nd	nd	nd		nd	nd	nd	nd
13	Águas S.Bárbara		P-1	SABESP	Público	Público	nd	nd	nd		c	nd	1966	164,0
14	Águas S.Bárbara		P-2	SABESP	Público	Público	7467,9	680,7	575		c	Corner	1992	368,0
15	Alvinlândia		709.003	Prefeitura Municipal	Público	Urbano	7517,7	627,9	595,0		s	I.G.G	1960	120,80
16	Alvinlândia		709.004	Prefeitura Municipal	Público	Urbano	7517,7	627,8	615,0		s	I.G.G	1961	180,00
17	Alvinlândia		709.005	Prefeitura Municipal	Público	Urbano	7517,1	627,8	615,0		s	I.G.G	1975	200,00
18	Alvinlândia		SF22ZAI1313/P4	SABESP	Público	Público	7518,3	624,8	540,0		c	Hidrotécnica	1981	160,0
19	Alvinlândia		P-5	SABESP	Público	Público	7576,5	625,3	540,0		c	Corner	1984	197,0
20	Assis		735.012	Otto Ribeiro		Pecuária	7489,6	533,3	460,0		f	W. Georg	1969	50,00
21	Assis		735.013	Otto Ribeiro		Pecuária	7487,4	532,8	435,0		f	W. Georg	1969	70,00
22	Assis		735.016	Otto Ribeiro		Pecuária	7484,9	534,8	443,0		f	W. Georg	1970	50,00
23	Assis		735.017	Otto Ribeiro		Pecuária	7484,5	532,1	420,0		f	W. Georg	1969	51,00
24	Assis		735.018	Otto Ribeiro		Pecuária	7485,5	532,0	430,0		f	W. Georg	1970	81,00
25	Assis		735.032	Grisanto Bachi		Múltiplo	7499,4	549,2	470,0		nd	Outras	1977	103,0
26	Assis		735.034	Renato R. Barbosa		Múltiplo	7493,0	546,8	500,0		f	nd	1964	nd
27	Assis		735.035	Renato R. Barbosa		Sem uso	7488,4	549,1	522,0		f	nd	1972	70,00
28	Assis		735.036	COPERSUCAR		Múltiplo	7486,2	546,2	440,0		f	W. Georg	1971	71,00
29	Assis		735.037	Joaquim Bernardes S Dias		Sem uso	7488,8	545,6	480,0		f	W. Georg	1971	60,00
30	Assis		735.038	Prefeitura Municipal	Público	Urbano	7484,2	544,0	400,0		f	Hidroaço	1977	81,00
31	Assis		735.039	Prefeitura Municipal	Público	Urbano	7484,5	544,0	400,0		f	nd	1974	nd
32	Assis		735.040	Prefeitura Municipal	Público	Sem uso	7484,8	543,1	450,0		f	nd	1973	177,00
33	Assis		736.001	Frigorífico Cabral Ltda.		Múltiplo	7492,0	556,4	520,0		f	W. Georg	1970	150,00
34	Assis		736.002	Francisco e Deliberador		Doméstico	7497,9	562,6	565,0		f	nd	1968	40,00
35	Assis		736.003	Guilherme Wendt		Pecuária	7498,3	562,5	565,0		f	W. Georg	1969	190,00
36	Assis		736.004	CESP		Múltiplo	7493,2	566,5	531,0		f	Geopesquisadora	1972	154,80
37	Assis		736.007	Genesio A. Marchesi		Múltiplo	7494,4	566,5	520,0		f	nd	nd	19,00
38	Assis		736.008	Celso N. Misumoto		Múltiplo	7500,6	566,4	530,0		f	nd	1978	48,00
39	Assis		736.009	Celso N. Misumoto		Múltiplo	7500,6	564,4	530,0		f	nd	1976	54,00

Nº	Município	U.H.*	Nº Poço	Proprietário		Uso	UTM-NS(km)	UTM-EW(km)	Cota(m)	Aquíf.**	Tipo***	Perfuradora	Ano	Prof.(m)
40	Assis		736.015	Edgar Penha Alves		Doméstico	7490,9	560,9	510,0		f	nd	1977	nd
41	Assis		736.017	Walteude de Marques		Múltiplo	7506,9	567,0	583,0		f	Outras	1975	106,00
42	Assis		763.001	Otto Ribeiro	Público	Urbano	7483,5	531,2	410,0		f	W. Georg	1974	50,00
43	Assis		763.002	Otto Ribeiro		Sem uso	7483,2	534,6	418,0		f	W. Georg	1973	50,00
44	Assis		763.003	Otto Ribeiro		Sem uso	7481,7	534,3	410,0		f	W. Georg	1973	115,00
45	Assis		763.005	Jamil Abdala	Público	Público	7480,0	534,0	403,0		f	nd	nd	80,00
46	Assis		763.006	Waldemar Schdeller	Público	Público	7482,8	540,7	425,0		f	Hidroaço/Hidrojet	1978	84,00
47	Assis		763.007	Waldemar Schdeller		Sem uso	7482,8	540,7	425,0		f	Hidroaço/Hidrojet	1978	100,00
48	Assis		763.022	Renato Resende Barbosa		Industrial	7480,2	546,3	380,0		f	W. Georg	1967	40,00
49	Assis		763.023	Renato Resende Barbosa		Industrial	7480,2	546,5	325,0		f	W. Georg	1971	80,00
50	Assis		763.024	Renato Resende Barbosa	Público	Público	7480,1	546,5	325,0		f	W. Georg	1967	52,00
51	Assis		763.025	Renato Resende Barbosa		Pecuária	7479,2	545,7	385,0		f	W. Georg	1973	74,50
52	Assis		763.026	Renato Resende Barbosa	Público	Público	7478,1	547,4	400,0		f	W. Georg	1969	41,00
53	Assis		763.027	Renato Resende Barbosa		Sem uso	7474,4	548,6	460,0		f	W. Georg	1969	31,00
54	Assis		763.028	Renato Resende Barbosa	Público	Público	7480,0	546,4	385,0		f	W. Georg	nd	nd
55	Assis		763.029	Renato Resende Barbosa	Público	Público	7480,6	547,7	410,0		f	W. Georg	1968	nd
56	Assis		763.030	Mauro C. S. Dias	Público	Público	7479,0	545,4	370,0		f	nd	1969	80,00
57	Assis		763.036	Joaquim Bernardes S Dias	Público	Público	7478,0	538,3	355,0		f	W. Georg	1964	58,00
58	Assis		236.003	SABESP	Público	Público	7491,0	565,0	450		f	Uniper	1998	234,00
59	Assis		236.004	SABESP	Público	Público	7492,0	565,3	460,0		f	Uniper	1998	234,00
60	Avaré		793.001	SABESP	Público	Urbano	7449,8	700,9	780,0		f	Hidroaço	1974	180,00
61	Avaré		794.001	SABESP	Público	Urbano	7442,5	712,3	800,0		f	Hidroaço	1975	150,00
62	Avaré		794.002	SABESP	Público	Urbano	7445,3	712,9	800,0		f	nd	1975	156,0
63	Avaré		794.003	SABESP	Público	Urbano	7443,5	711,6	790,0		f	nd	1975	180,00
64	Avaré		794.004	Auto Rio Novo S.A		Doméstico	7444,4	711,5	770,0		nd	nd	nd	120,00
65	Avaré		794.005	I B C		Industrial	7443,4	707,4	780,0		nd	Passarelli	1964	60,00
66	Avaré		794.006	Mellita do Brasil Ind. E Com.		Industrial	7443,6	706,3	790,0		f	T. Janer	1980	235,00
67	Avaré		794.007	Mellita do Brasil Ind. E Com.		Industrial	7443,7	706,5	790,0		f	T. Janer	nd	212,00
68	Avaré		794.008	Mellita do Brasil Ind. E Com.		Sem uso	7443,7	706,4	790,0		f	nd	nd	102,00
69	Avaré		794.009	Cia São Paulo		Múltiplo	7437,4	710,0	640,0		s	Hidroaço	1972	100,00
70	Avaré		794.010	Tijuco Preto E.T. Imob.		Urbano	7431,0	707,6	640,0		s	Hidroaço	1976	150,00
71	Avaré		794.011	Coop. De Latic. de Avaré		Industrial	7444,2	713,2	780,0		f	nd	1976	112,00
72	Avaré		794.012	Centro S. Urb. P.M. Avaré	Público	Urbano	7442,2	714,0	820,0		f	nd	1980	90,00
73	Avaré		794.013	EMAPA	Público	Urbano	7444,0	710,9	780,0		f	nd	nd	101,00
74	Avaré		794.014	CEAGESP	Público	Múltiplo	7443,2	710,6	790,0		nd	nd	1978	180,0
75	Avaré		794.015	Prefeitura Municipal	Público	Sem uso	7443,2	710,4	790,0		f	nd	nd	71,00
76	Avaré		794.016	Penitenciária	Público	Sem uso	7443,6	714,2	815,0		f	Passarelli	1971	90,00
77	Avaré		794.017	Posto e Restaurante Avareção		Múltiplo	7450,8	717,8	810,0		nd	nd	nd	320,0
78	Avaré		794.018	SABESP	Público	Sem uso	7442,3	711,9	807,0		f	nd	1980	81,00

N°	Município	U.H.*	N° Poço	Proprietário		Uso	UTM-NS(km)	UTM-EW(km)	Cota(m)	Aqüif.**	Tipo***	Perfuradora	Ano	Prof.(m)
80	Avaré		794.020	Club de C. da Volkswagem		Lazer	7430,0	707,1	620,0		nd	nd	1979	80,0
81	Avaré		794.021	Gilberto Fagundes		Doméstico	7430,3	707,6	650,0		nd	nd	nd	nd
82	Avaré		794.022	Gilberto Fagundes		Sem uso	7431,7	709,3	620,0		nd	nd	nd	nd
83	Avaré		794.023	Leo W. Cocrane Jr.		Doméstico	7432,4	709,6	620,0		nd	nd	nd	nd
84	Avaré		794.024	Gilberto Figueira		nd	7433,5	707,8	600,0		f	nd	1981	18,00
85	Avaré		794.025	José Mario Tavaresa Oliva		Urbano	7427,3	718,7	600,0		nd	nd	nd	120,0
86	Avaré		794.026	Roberto Capeci		Sem uso	7436,8	707,9	660,0		f	nd	1981	116,0
87	Avaré		794.027	Edgard Calfat		Doméstico	7430,0	710,7	600,0		nd	Hidroaço	1970	107,0
88	Avaré		794.028	Munir Abud		Doméstico	7429,4	710,9	640,0		s	nd	nd	60,0
89	Avaré		794.029	Munir Abud		Doméstico	7428,0	712,0	660,0		nd	nd	nd	100,0
90	Avaré		794.030	Pedro Bruzi Netto		Múltiplo	7430,9	713,9	665,0		s	Hidroaço	1972	100,0
91	Avaré		794.031	Jorge Belotte		Sem uso	7429,1	706,1	620,0		s	nd	nd	60,0
92	Avaré		794.032	Maria Dolores Gonzalez		Doméstico	7431,8	706,2	600,0		nd	nd	nd	60,0
93	Avaré		794.033	José Piracello		Doméstico	7431,2	706,7	600,0		s	nd	1979	92,0
94	Avaré		794.034	Alberto Curi		Doméstico	7431,2	707,0	600,0		s	nd	nd	72,0
95	Avaré		794.035	Orlando Martines		Doméstico	7431,0	707,0	620,0		s	nd	1979	60,0
96	Avaré		794.036	Eduardo Cane Filho		Doméstico	7431,0	706,3	580,0		s	Hidroaço	1976	80,0
97	Avaré		794.037	Lerio Capeci		nd	7436,8	710,2	620,0		s	nd	1980	60,0
98	Avaré		794.038	Jorge Belotte		Doméstico	7429,0	706,2	620,0		nd	nd	1975	70,0
99	Avaré		794.039	João Francisco Cardoso		Doméstico	7433,8	717,7	690,0		nd	nd	1975	95,0
100	Avaré		794.040	Vicente da Costa		Doméstico	7434,6	718,0	670,0		s	nd	nd	nd
101	Avaré		794.041	Padre Emilio		Doméstico	7427,8	706,4	620,0		s	nd	nd	150,0
102	Avaré		813.011	AABB		nd	7423,2	703,6	610,0		s	Hidroaço	nd	100,0
103	Avaré		814.005	José Passarelli		nd	7425,9	704,9	575,0		s	Passarelli	1968	120,0
104	Avaré		814.006	Club de Campo Chaparral	Público	Público	7427,2	705,6	580,0		s	nd	1977	90,0
105	Avaré		814.007	Ítalo Agazzin	Público	Público	7427,1	705,5	580,0		s	nd	1977	66,0
106	Avaré		814.008	Indaia Nautico Club	Público	Público	7426,8	705,4	580,0		s	nd	1978	70,0
107	Avaré		814.009	Recanto Porta do Sol	Público	Público	7426,7	705,3	580,0		s	nd	1979	70,0
108	Avaré		814.010	Clube dos Trintas	Público	Público	7426,6	705,1	580,0		s	nd	1980	70,0
109	Avaré		814.011	José R S Martiker		nd	7426,4	704,9	580,0		s	nd	1980	60,0
110	Avaré		814.012	Hélio Figueiredo		nd	7426,9	706,0	590,0		nd	nd	1980	nd
111	Avaré		814.013	Fazenda Grama Rocha	Público	Público	7423,7	710,0	600,0		s	Hidrojet	1972	101,0
112	Avaré		P-5	SABESP	Público	Público	nd	nd	nd		nd	nd	nd	420,0
113	Avaré		P-6	SABESP	Público	Público	nd	nd	nd		nd	nd	nd	426,0
114	Avaré		P-7	SABESP	Público	Público	nd	nd	nd		nd	nd	nd	430,0
115	Avaré		nd	SABESP	Público	Público	nd	nd	nd		nd	nd	nd	130,0
116	Avaré		nd	SABESP	Público	Público	nd	nd	nd		nd	nd	nd	nd
117	Avaré		P-8	SABESP	Público	Público	nd	nd	nd		nd	nd	nd	435,0
118	Avaré		P-1	SABESP	Público	Público	7445,0	713,0	800,0		c	nd	1976	130,0

Nº	Município	U.H.*	Nº Poço	Proprietário		Uso	UTM-NS(km)	UTM-EW(km)	Cota(m)	Aquíf.**	Tipo***	Perfuradora	Ano	Prof.(m)
119	Avaré		SF22ZDIII-42/P-5	SABESP		Público	7444,5	712,5	760,0		c	Hidroaço	1982	420,0
120	Avaré		P-6	SABESP		Público	7743,0	712,5	579,0		c	Politi	1986	426,0
121	Avaré		P-7	SABESP		Público	7443,8	711,9	780,0		c	Consórcio Tec	1987	430,0
122	Avaré		P-8	SABESP		Público	nd	nd	740,0		c	Constroli	1992	435,0
123	Avaré		P-2	SABESP		Público	7849,7	701,0	770,0		c	Politi	1989	252,0
124	Avaré		P-3	SABESP		Público	7849,8	700,8	780,0		c	Corner	1992	370,0
125	Avaré		P-2	SABESP		Público	nd	nd	nd		nd	nd	nd	252,0
126	Avaré		P-3	SABESP		Público	nd	nd	nd		nd	nd	nd	370,0
127	Cabrália Paulista		711.001	Colégio Téc-Agr. Estadual		Público	7513,3	672,8	601,0		nd	nd	1962	61,0
128	Cabrália Paulista		711.002	Prefeitura Municipal		Público	7515,7	670,9	542,0		f	nd	1974	130,0
129	Cabrália Paulista		711.003	Prefeitura Municipal		Público	7515,4	617,3	550,0		f	nd	1974	136,0
130	Cabrália Paulista		711.004	Agropecuária Cabrália S.A			7514,5	618,0	581,0		nd	nd	nd	nd
131	Cabrália Paulista		711.005	Prefeitura Municipal		Público	7514,9	670,6	498,0		f	nd	1958	120,00
132	Cabrália Paulista		711.013	DAEE		Público	7514,8	670,5	500,0		nd	nd	1982	280,0
133	Cabrália Paulista		711.014	Agropecuária Cabrália S.A			7515,1	672,5	550,0		nd	Hidrojet	1980	105,0
134	Cabrália Paulista		711.015	DAEE		Público	7516,3	670,5	500,0		nd	Hidrojet	1984	135,0
135	C.Novos Paulista		nd	Prefeitura Municipal		Público	nd	nd	nd		f	Constroli	1998	180,0
136	C.Novos Paulista		737.002	Rodolfo Baver			7499,0	598,8	480,0		f	nd	nd	nd
137	C.Novos Paulista		738.001	Prefeitura Municipal		Público	7500,0	603,3	617,0		f	nd	1968	185,00
138	C.Novos Paulista		738.002	Alcides B. Filho			7507,5	613,8	620,0		s	nd	nd	nd
139	C.Novos Paulista		738.003	Alcides B. Filho			7507,7	613,7	620,0		s	Hidroaço	1977	120,00
140	Cândido Mota		736.005	Ari Berninc		Público	7488,9	560,8	500,0		f	nd	1975	nd
141	Cândido Mota		736.013	Amidonaria Fadel LTDA			7488,5	575,2	383,0		f	W. Georg	1973	120,00
142	Cândido Mota		736.014	José C. Gomes			7491,9	566,9	490,0		f	nd	nd	120,00
143	Cândido Mota		736.018	Joaquim Piu			7491,3	573,9	445,0		f	nd	nd	80,00
144	Cândido Mota		736.019	SAAE Cândido Mota		Público	7484,7	563,4	463,0		f	W. Georg	1977	150,00
145	Cândido Mota		736.020	Antônio Pipolo			7484,7	562,5	465,0		f	W. Georg	1975	102,00
146	Cândido Mota		736.021	Ind. E Com. De Bicone			7484,6	562,6	465,0		f	W. Georg	1975	nd
147	Cândido Mota		736.022	Ind. De Bebidas Rossi			7484,0	562,8	465,0		f	W. Georg	1975	122,00
148	Cândido Mota		736.023	Baldo R. Fabri Ltda			7484,2	562,7	465,0		f	nd	1971	70,00
149	Cândido Mota		763.031	Renato Resende Barbosa		Público	7476,0	550,4	400,0		f	W. Georg	1964	nd
150	Cândido Mota		763.033	Aparecido D. Maia e outros		Público	7474,1	549,7	438,0		f	W. Georg	1975	101,00
151	Cândido Mota		763.034	João Corrêia		Público	7468,3	546,0	350,0		f	W. Georg	1977	80,00
152	Cândido Mota		764.001	SAAE Cândido Mota		Público	7482,9	561,6	420,0		f	Geopesquisadora	1968	185,00
153	Cândido Mota		764.002	Irani Ribeiro		Público	7474,9	559,7	418,0		f	W. Georg	1968	70,00
154	Cândido Mota		764.003	Joaquim D. de Oliveira		Público	7468,7	557,0	407,0		f	W. Georg	1973	80,00
155	Cândido Mota		764.004	Américo Simões Garido		Público	7482,9	564,7	458,0		f	W. Georg	1975	80,00
156	Cândido Mota		764.005	Otto Ribeiro		Público	7466,5	566,4	380,0		nd	nd	1973	nd
157	Cândido Mota		764.006	Perarez e Maia			7467,6	566,0	395,0		f	nd	nd	nd

Nº	Município	U.H.*	Nº Poço	Proprietário		Uso	UTM-NS(km)	UTM-EW(km)	Cota(m)	Aquíf.**	Tipo***	Perfuradora	Ano	Prof.(m)
159	Cândido Mota		nd	SAAE		Público	nd	nd	nd		f	Copersul	1984	150,00
160	Cândido Mota		nd	SAAE		Público	nd	nd	nd		f	Copersul	1984	150,50
161	Cândido Mota		nd	SAAE		Público	nd	nd	nd		f	Copersul	1984	80,00
162	Cândido Mota		007/90	Prefeitura Municipal		Público	nd	nd	nd		f	Conper	1990	160,0
163	Cândido Mota		nd	SAAE		Público	nd	nd	nd		f	Copersul	1984	150,0
164	Cândido Mota		nd	SAAE		Público	nd	nd	nd		f	Hidroaço	1979	150,0
165	Cândido Mota		nd	SAAE		Público	nd	nd	nd		f	Lapa	1988	150,0
166	Cândido Mota		nd	SAAE		Público	7484,4	564,0	465,9		f	Passareli	1994	150,0
167	Cândido Mota		0917	SAAE		Público	nd	nd	nd		f	Conper	1987	150,0
168	Cândido Mota		SF22ZAVI-25	Prefeitura Municipal		Público	7485,2	562,4	470,0		f	Conper	1990	185,0
169	Cândido Mota		005/90	Prefeitura Municipal		Público	nd	nd	nd		f	Conper	1990	185,0
170	Cerqueira César		793.002	Ind. C. P. Alim. Cerqueirense		Industrial	7451,4	514,0	750,0		f	Aguabras S/A	1975	120,00
171	Cerqueira César		793.003	Ind. C. P. Alim. Cerqueirense		Industrial	7451,5	688,8	750,0		s	nd	1979	180,00
172	Cerqueira César		793.005	Bencio Rocha dos Santos		Doméstico	7453,4	690,2	740,0		s	Aguabras S/A	1978	60,00
173	Cerqueira César		793.006	Paulo de T. Bittencourt		Doméstico	7454,0	692,3	740,0		s	nd	1977	60,00
174	Cerqueira César		793.007	Paulo de T. Bittencourt		Doméstico	7453,8	692,0	785,0		nd	nd	1978	100,0
175	Cerqueira César		793.008	Grupo Agro Agr. 3 Ranchos		Doméstico	7452,3	388,0	785,0		s	nd	1976	60,00
176	Cerqueira César		793.009	Antônio M. da Silva		Múltiplo	7452,5	687,6	740,0		f	Aguabras S/A	1979	100,00
177	Cerqueira César		793.010	Agenor Francisco Peppe		Urbano	7452,6	687,0	755,0		nd	Aguabras S/A	1976	60,0
178	Cerqueira César		793.011	Arlindo Morales		Doméstico	7452,0	687,5	735,0		nd	Aguabras S/A	nd	100,0
179	Cerqueira César		793.012	SE A Comércio e Imp.		Doméstico	7451,2	686,3	785,0		nd	Aguabras S/A	1975	185,0
180	Cerqueira César		793.013	André Nodelmano		Doméstico	7449,5	692,8	750,0		nd	nd	nd	70,0
181	Cerqueira César		793.014	Mário de Vecchi		Doméstico	7454,3	695,4	780,0		f	nd	1977	100,0
185	Cerqueira César		791.013	Prefeitura Municipal		Público	7451,2	634,9	556,0		f	nd	nd	10,0
186	Cerqueira César		791.014	Prefeitura Municipal		Público	7451,1	634,9	555,0		s	PAMEC LTDA	1964	220,0
187	Cerqueira César		791.015	Prefeitura Municipal		Público	7451,5	635,1	557,5		f	T. Janer	1969	152,0
189	Cerqueira César		nd	Prefeitura Municipal		Público	nd	nd	nd		c	Hidrogeo	1998	222,0
190	Cerqueira César		nd	Prefeitura Municipal		Público	nd	nd	nd		m	Hidrogeo	1994	203,0
191	Cerqueira César		nd	Prefeitura Municipal		Público	nd	nd	nd		f	Hidrogeo	1995	115,0
182	Chavantes		790.003	Prefeitura Municipal		Público	7455,8	624,2	483,0		f	T. Janer	1969	98,00
183	Chavantes		791.011	Prefeitura Municipal		Público	7449,5	629,8	460,0		nd	T. Janer	1969	88,0
184	Chavantes		791.012	Prefeitura Municipal		Público	7451,6	638,9	555,0		f	PAMEC LTDA	1940	100,00
188	Chavantes		791.016	CESP		Público	7442,6	630,6	410,0		f	Geopesquisadora	nd	70,00
192	Chavantes		nd	Prefeitura Municipal		Público	nd	nd	nd		nd	Janer	1969	98,0
193	Chavantes		nd	Prefeitura Municipal		Público	nd	nd	nd		f	Hidrogeo	1987	150,0
194	Chavantes		7.910.011	nd		nd	7449,5	629,8	nd		nd	nd	nd	nd
195	Chavantes		7.910.013	nd		nd	7451,2	634,9	nd		f	nd	nd	10,0
196	Chavantes		7.910.015	nd		nd	7415,0	635,1	nd		f	nd	nd	152,0
197	Chavantes		7.910.016	nd		nd	7442,6	630,6	nd		f	nd	nd	70,0

Nº	Município	U.H.*	Nº Poço	Proprietário		Uso	UTM-NS(km)	UTM-EW(km)	Cota(m)	Aquíf.**	Tipo***	Perfuradora	Ano	Prof.(m)
198	Cruzália		734.014	Dieter Ziegler		Público	7491,8	521,4	450,0		f	W. Georg	1974	95,0
199	Cruzália		734.016	Gunter Ziegler		Público	7492,0	521,4	460,0		f	W. Georg	1975	100,0
200	Cruzália		734.017	Prefeitura Municipal		Público	7485,0	521,3	350,0		f	W. Georg	1972	150,0
201	Cruzália		734.018	Walter Swartz		Público	7486,4	523,4	380,0		f	W. Georg	1970	70,0
202	Cruzália		734.019	Harold Milke		Múltiplo	7490,9	521,0	430,0		f	W. Georg	1975	111,0
203	Cruzália		762.001	SABESP		Público	7477,1	521,6	330,0		f	T. Janer	1976	150,00
204	Cruzália		762.002	SABESP		Público	7476,8	520,7	325,0		f	Passarelli	1978	nd
205	Cruzália		762.003	Nelson C. Gomes		Público	7474,2	521,8	355,0		f	nd	nd	nd
206	Cruzália		762.004	Mário Cardoso		Público	7470,0	523,1	340,0		f	W. Georg	1975	90,00
207	Cruzália		762.006	Vergílio Ruy		Público	7474,0	518,6	330,0		f	W. Georg	1969	80,00
208	Cruzália		762.007	Vergílio Ruy		Pecuária	7473,7	520,2	358,0		f	W. Georg	1969	87,00
209	Cruzália		762.008	Vergílio Ruy		Público	7476,3	519,5	338,0		f	W. Georg	1970	71,00
210	Cruzália		762.009	Dr. Primo Ruy		Público	7477,7	518,0	350,0		nd	W. Georg	1969	100,0
211	Cruzália		762.010	Paulo Dib		Público	7480,1	510,9	323,0		f	W. Georg	1970	63,00
212	Cruzália		762.011	Miguel Diraimé		Público	7480,4	519,6	300,0		f	W. Georg	1973	100,00
213	Cruzália		762.012	João B. Silva		Público	7483,4	516,8	328,0		f	W. Georg	1969	90,00
214	Cruzália		763.012	Miguel Dib		Público	7476,2	527,0	390,0		f	W. Georg	1970	50,00
215	Cruzália		763.013	Miguel Dib		Público	7476,3	527,8	375,0		f	W. Georg	1968	64,00
216	Cruzália		763.014	Miguel Dib		Público	7476,0	528,0	370,0		f	W. Georg	1970	50,00
217	Cruzália		763.015	Miguel Dib		Público	7477,5	527,3	403,0		f	W. Georg	1969	110,00
218	Cruzália		763.016	Miguel Dib		nd	7477,4	528,5	370,0		f	W. Georg	1969	73,00
219	Cruzália		P-1	SABESP		Público	nd	nd	nd		f	nd	1980	90,0
220	Cruzália		0868/P-3	SABESP		Público	7484,7	520,5	320,0		f	Politi	1982	135,0
221	Cruzália		0185/P-2	SABESP		Público	7485,4	521,2	527,0		f	Hidrotécnica	1979	200,0
222	Cruzália		0184/P-1	SABESP		Público	7484,3	521,5	562,0		f	nd	1982	154,0
223	Duartina		711.006	Prefeitura Municipal		Público	7520,3	662,8	557,0		s	nd	1951	90,00
224	Duartina		711.007	Prefeitura Municipal		Público	7520,3	662,8	565,0		s	nd	1951	90,00
225	Duartina		711.008	Prefeitura Municipal		Público	7520,4	662,8	560,0		s	I.G.G	1971	285,05
226	Duartina		711.009	Grupo Escolar		Público	7520,2	663,0	562,0		nd	nd	1962	nd
227	Duartina		P-1	SABESP		Público	7519,9	664,2	520,0		f	nd	1998	260,0
228	Echaporã		708.002	SABESP		Público	7518,6	579,4	560,0		s	Passarelli	1970	169,0
229	Echaporã		708.003	Prefeitura Municipal		Público	7520,6	583,1	560,0		s	I.G.G	1954	187,80
230	Echaporã		708.004	Takaoka		Sem uso	7519,8	581,6	690,0		s	Air Lift Ltda	1959	115,00
231	Echaporã		708.005	Prefeitura Municipal		Público	7518,2	581,2	590,0		s	I.G.G	1955	151,00
232	Echaporã		736.010	Ademar Misumoto		Múltiplo	7506,9	572,9	550,0		s	nd	1976	60,00
233	Echaporã		736.011	Yutaki Mizumoto		Sem uso	7507,4	573,4	530,0		s	nd	1975	nd
234	Echaporã		1189/P-1	SABESP		Público	7518,2	579,3	580,0		m	Constroli	1990	300,00
235	Echaporã		304	SABESP		Público	7519,5	578,8	540,0		nd	Contep	1997	360,00
236	Esp.Sto.do Turvo		nd	SABESP		Público	nd	nd	nd		nd	nd	nd	151,0



N°	Município	U.H.*	N° Poço	Proprietário		Uso	UTM-NS(km)	UTM-EW(km)	Cota(m)	Aquíf.**	Tipo***	Perfuradora	Ano	Prof.(m)
237	Esp.Sto.do Turvo		P1	SABESP		Público	7489,5	661,0	490,0		f	nd	1981	119,00
238	Esp.Sto.do Turvo		0870/P-2	SABESP		Público	7489,5	661,5	500,0		f	Politi	1982	150,0
239	Fernão		P-1	SABESP		Público	nd	nd	nd		nd	nd	nd	150,0
240	Fernão		939	SABESP		Público	7527,0	652,2	540,0		sc	Comer	1985	180,0
241	Florínea		762.013	Virgílio Ruy		Público	7469,4	523,3	318,0		f	W. Georg	1970	85,0
242	Florínea		762.014	José Marcelino		Público	7467,5	524,5	338,0		f	W. Georg	1976	150,0
243	Florínea		763.004	Ernesto A. Sanfelice		Público	7480,2	532,0	395,0		f	W. Georg	1973	85,0
244	Florínea		763.008	Hélio Ribeiro		Público	7477,7	531,3	395,0		f	W. Georg	1973	40,0
245	Florínea		763.009	Miguel Dib		Público	7475,5	530,3	370,0		f	W. Georg	1970	55,0
246	Florínea		763.010	Miguel Dib		Público	7476,6	532,0	405,0		f	W. Georg	1970	70,00
247	Florínea		763.011	Miguel Dib		Público	7477,3	531,8	390,0		f	W. Georg	1970	50,0
248	Florínea		763.017	Jorge Alves de Oliveira		Sem uso	7473,1	530,6	378,0		f	nd	nd	25,0
249	Florínea		763.018	Piero Coda		Público	7470,6	535,0	325,0		f	W. Georg	1968	80,0
250	Florínea		763.019	Oliveiros A. de C. e Filhos		Público	7465,0	530,1	325,0		f	W. Georg	1977	100,0
251	Florínea		763.020	Mauro Resende Andrade		Público	7465,6	531,0	320,0		f	W. Georg	1977	58,0
252	Florínea		763.021	Mauro Resende Andrade		Sem uso	7465,8	530,4	350,0		f	W. Georg	1968	89,5
253	Florínea		763.032	Renato Resende Barbosa		Público	7472,9	543,3	355,0		f	W. Georg	1970	nd
254	Florínea		763.035	Emílio Vasques		Público	7472,8	541,2	355,0		f	W. Georg	1975	151,0
255	Florínea		763.038	José Abrahão		Público	7470,3	527,0	365,0		f	W. Georg	1966	60,0
256	Florínea		763.039	Luiz Angelo Milizoni		Público	7470,8	530,6	365,0		f	W. Georg	1968	70,0
257	Florínea		1.135	SABESP		Público	7467,2	527,2	340,0		f	Air Drill	1988	150,50
258	Florínea		nd	SABESP		Público	nd	nd	nd		l	nd	1980	nd
259	Gália		710.003	Bortolo Ismanioto		Urbano	7513,5	642,7	510,0		s	Hidroaço	1977	120,00
260	Gália		710.004	Comercial A. Peres S/A		Urbano	7517,0	642,0	590,0		s	nd	1974	nd
261	Gália		710.005	Hermineo Marconato		Urbano	7525,5	629,4	570,0		s	Passarelli	1971	120,00
262	Gália		710.006	Comercial A. Peres S/A		Urbano	7530,4	641,9	645,0		s	nd	nd	220,00
263	Gália		711.010	Jatir Mafud		Urbano	7530,2	659,1	640,0		s	nd	1963	80,00
264	Gália		711.011	Jatir Mafud		Urbano	7530,0	659,1	640,0		s	nd	1973	80,00
265	Gália		711.012	Airton José de Freitas		Urbano	7531,8	655,3	620,0		s	nd	nd	118,00
266	Gália		P-2	SABESP		Público	nd	nd	nd		nd	nd	nd	250,0
267	Gália		P-3	SABESP		Público	nd	nd	nd		nd	nd	nd	215,0
268	Gália		925	SABESP		Público	7533,9	648,5	520,0		sc	Hidrogesp	1985	220,0
269	Gália		1.184	SABESP		Público	7533,1	649,0	510,0		sc	Constroll	1990	215,00
270	Gália		1.042	SABESP		Público	7532,5	649,4	560,0		sc	Comer	1987	250,0
271	Iaras		P-1	SABESP		Público	nd	nd	nd		nd	nd	nd	180,0
272	Iaras		1.262	SABESP		Público	7469,9	688,9	630,0		m	Air Drill	1991	340,0
273	Iaras		P-1	SABESP		Público	7468,5	688,2	640,0		f	Hidrogesp	1980	180,0
274	Ibirarema		737.004	Walmir Ribeiro		Sem uso	7492,2	590,3	520,0		f	nd	nd	120,0
275	Ibirarema		765.003	Prefeitura Municipal		Público	7476,8	595,4	460,0		f	PAMEC Ltda	1969	183,0

Nº	Município	U.H.*	Nº Poço	Proprietário		Uso	UTM-NS(km)	UTM-EW(km)	Cota(m)	Aquíf.**	Tipo***	Perfuradora	Ano	Prof.(m)	
276	Ibirarema		765.004	Prefeitura Municipal		Público	Sem uso	7476,7	595,2	460,0		f	PAMEC Ltda	1959	73,0
277	Ibirarema		765.007	Altair Pontremolez			Sem uso	7480,6	596,2	455,0		f	nd	1974	nd
278	Itatinga		795.001	IBC			Doméstico	7443,8	743,2	820,0		f	nd	1973	130,00
279	Itatinga		795.002	DER			nd	7445,6	753,7	900,0		nd	nd	nd	nd
280	Itatinga		974	SABESP		Público	Público	7454,3	737,2	750,0		s	Hidrogesp	1986	70,0
281	João Ramalho		679.024	Domingos Boim			Pecuária	7540,1	522,6	562,0		s	nd	1968	141,00
282	João Ramalho		679.027	Prefeitura Municipal		Público	Público	7539,6	523,9	540,0		s	nd	1942	185,00
283	João Ramalho		679.028	Prefeitura Municipal		Público	Público	7539,7	523,9	545,0		s	nd	1965	203,00
284	João Ramalho		680.005	WDNY Dalla Pria			Pecuária	7540,3	527,0	560,0		s	nd	1972	nd
285	João Ramalho		705.006	Esio Carani			Pecuária	7526,3	519,2	464,0		s	Passarelli	1976	133,00
286	João Ramalho		705.010	Isoldino Alves Ferreiro			Urbano	7520,7	508,9	440,0		f	nd	nd	nd
287	João Ramalho		705.011	Maria e Ferraz			Sem uso	7535,2	515,9	503,0		s	nd	nd	nd
288	João Ramalho		705.012	Hiroshi Yabuta			Pecuária	7538,6	524,5	542,0		s	nd	1976	130,0
289	João Ramalho		705.013	Duarte Sampaio			Pecuária	7529,4	515,1	503,0		s	nd	1975	nd
290	Lucianópolis		P-1	SABESP		Público	Público	7518,3	658,0	520		c	Passarelli	1982	260,0
291	Lucianópolis		210004	SABESP		Público	Urbano	7518,3	652,0	520,0		nd	Passarelli	1982	260,0
292	Lucianópolis		710.001	Geraldo S. Castro			Urbano	7512,5	644,0	565,0		s	nd	1970	36,0
293	Lucianópolis		710.002	José Yamaguti			Urbano	7512,6	544,8	570,0		nd	nd	1974	62,0
294	Lucianópolis		P-1	SABESP		Público	Público	nd	nd	nd		nd	nd	nd	260,0
295	Lupércio		709.001	Luis Butino			Sem uso	7516,8	621,9	615,0		s	nd	nd	nd
296	Lupércio		22ZAIII-11	SABESP		Público	Público	7521,1	622,0	690,0		nd	Passarelli	1979	250,0
297	Lupércio		P-1	SABESP		Público	Público	7525,5	627,4	640,0		s	nd	1998	280,0
298	Maracá		734.008	Quirino Menk			Pecuária	7500,6	522,6	398,0		f	W. Georg	1976	80,0
299	Maracá		734.009	João Mayer			Urbano	7497,8	519,7	350,0		nd	W. Georg	1973	100,0
300	Maracá		734.010	Jorge Adolf Jaeger			Urbano	7494,3	519,8	365,0		f	W. Georg	1977	80,0
301	Maracá		734.011	Comunidade Evangélica			Urbano	7494,2	518,9	370,0		f	nd	1971	110,0
302	Maracá		734.012	Ivo Herbert Reinheimer			Urbano	7494,1	519,1	370,0		f	W. Georg	1975	90,0
303	Maracá		734.013	Coop. A. M. Col. R. Grandense			Industrial	7493,3	518,0	360,0		f	W. Georg	1973	90,0
304	Maracá		734.020	Gabriel J. Ludwing			Doméstico	7494,0	516,4	320,0		f	W. Georg	1973	80,0
305	Maracá		734.021	Felipe Ludwing			Doméstico	7493,9	516,1	330,0		f	W. Georg	1977	80,0
306	Maracá		734.022	Francisco M. Ludwing			Doméstico	7493,8	516,5	320,0		f	W. Georg	1977	81,0
307	Maracá		734.023	Paroquia S. J. Laranjeiras			Múltiplo	7492,7	514,0	350,0		f	W. Georg	1975	120,0
308	Maracá		734.024	Georg Schlegel			Múltiplo	7493,5	513,1	365,0		f	W. Georg	1973	90,0
309	Maracá		734.025	Fazenda Capivara			Múltiplo	7494,3	513,0	335,0		f	W. Georg	1973	70,0
310	Maracá		734.026	Fazenda Capivara			Múltiplo	7494,4	511,6	320,0		f	W. Georg	1973	120,0
311	Maracá		734.027	José Ferreira Penco			Múltiplo	7487,0	507,7	335,0		f	nd	1977	84,0
312	Maracá		735.001	Prefeitura Municipal			Múltiplo	7499,2	534,5	390,0		f	nd	1974	128,0
313	Maracá		735.002	Prefeitura Municipal			Múltiplo	7499,6	534,6	350,0		f	nd	1968	82,0
314	Maracá		735.003	Cia. Francisco Biondi Ltda			Múltiplo	7499,6	534,5	350,0		f	W. Georg	1969	80,0

Nº	Município	U.H.*	Nº Poço	Proprietário		Uso	UTM-NS(km)	UTM-EW(km)	Cota(m)	Aquíf.**	Tipo***	Perfuradora	Ano	Prof.(m)
315	Maracá		735.004	Frigorífico Auriverde		Múltiplo	7498,0	534,3	430,0		f	W. Georg	1974	150,0
316	Maracá		735.005	Emo. Elet. Vale Paran. S/A		Doméstico	7498,4	531,8	375,0		f	W. Georg	1969	100,0
317	Maracá		735.006	Karlos Karan		Doméstico	7498,9	533,6	395,0		f	W. Georg	1968	102,0
318	Maracá		735.007	Prefeitura Municipal	Público	Urbano	7491,7	529,7	435,0		f	W. Georg	1974	180,0
319	Maracá		735.009	Otto Ribeiro		Pecuária	7490,3	530,7	440,0		f	W. Georg	1970	42,0
320	Maracá		735.010	Otto Ribeiro		Pecuária	7489,5	530,9	450,0		f	W. Georg	1969	62,5
321	Maracá		735.011	Otto Ribeiro		Pecuária	7492,6	534,7	495,0		f	W. Georg	1970	100,0
322	Maracá		735.019	José E. R. Barbosa		Pecuária	7496,8	534,9	425,0		f	W. Georg	1969	80,0
323	Maracá		735.020	Irineu Marashima		Doméstico	7496,5	535,2	415,0		f	W. Georg	1969	80,0
324	Maracá		735.021	Francisco Nakashima		Múltiplo	7494,8	533,0	460,0		f	W. Georg	1971	80,0
325	Maracá		735.022	Saturnino Gonçalves		Sem uso	7502,1	526,1	453,0		f	W. Georg	1974	110,0
326	Maracá		735.023	Paulo Resende Barbosa		Industrial	7503,5	535,4	365,0		f	W. Georg	1969	80,0
327	Maracá		735.024	Paulo Resende Barbosa		Industrial	7503,5	535,3	360,0		f	W. Georg	1974	85,0
328	Maracá		735.025	Maracá S/A Agr. e Pecuária		Rural	7503,4	535,4	365,0		f	W. Georg	1973	116,0
329	Maracá		735.026	Paulo Resende Barbosa		Industrial	7503,2	535,9	385,0		f	W. Georg	1974	120,0
330	Maracá		735.027	Paulo Resende Barbosa		Sem uso	7504,2	535,8	385,0		f	W. Georg	1967	100,0
331	Maracá		735.028	Fazenda Santa Amélia		Múltiplo	7504,6	538,0	395,0		f	W. Georg	1975	121,0
332	Maracá		735.029	Paulo Resende Barbosa		Múltiplo	7504,2	536,8	375,0		f	W. Georg	nd	45,0
333	Maracá		735.030	Paulo Resende Barbosa		Múltiplo	7503,9	536,9	380,0		f	W. Georg	1967	55,0
334	Maracá		735.033	Walter Meyer		Pecuária	7498,0	543,0	485,0		f	nd	1977	91,0
335	Maracá		235.005	SABESP	Público	Urbano	7491,2	530,0	400,0		f	W. Georg	1980	281,3
336	Maracá		235.006	SABESP	Público	Urbano	7499,5	534,6	350,0		f	Passarelli	1988	65,0
337	Maracá		P-2	SABESP	Público	Público	7499,1	534,5	390,0		f	Passareli	1979	122,5
338	Maracá		P-1	SABESP	Público	Público	nd	nd	nd		f	nd	nd	100,0
339	Maracá		397	SABESP	Público	Público	7499,1	534,5	390,0		f	Passarelli	1982	122,5
340	Maracá		398	SABESP	Público	Público	7492,7	514,0	355,0		f	nd	1982	122,0
341	Maracá		399	SABESP	Público	Público	7491,2	529,9	400,0		f	W. Georg	1980	181,5
342	Ocaçu		709.002	Orlando Henrique		Urbano	7513,7	614,8	595,0		s	nd	nd	96,0
343	Ocaçu		709.006	Prefeitura Municipal	Público	Urbano	7517,8	610,1	520,0		s	nd	nd	110,0
344	Ocaçu		nd	DAEE	Público	Público	nd	nd	nd		nd	Hidrogesp	nd	nd
345	Ocaçu		SF22ZAI13-12	DAEE	Público	Público	7518,2	610,2	520,0		l	DAEE	1980	133,3
346	Ocaçu		SF22EAI13-15	DAEE	Público	Público	7518,5	485,0	610,9		l	Hidrogesp	1985	120,00
347	Óleo		768.001	Jorge C. Bueno		Doméstico	7465,8	667,1	650,0		s	Passarelli	1968	90,00
348	Óleo		292.002	SABESP	Público	Público	7458,7	662,8	680,0		s	Geoplan	nd	288,00
349	Óleo		nd	SABESP	Público	Público	nd	nd	nd		nd	nd	nd	150,0
350	Óleo		nd	SABESP	Público	Público	nd	nd	nd		nd	nd	nd	288,0
351	Óleo		P-1	SABESP	Público	Público	nd	nd	nd		nd	nd	nd	98,0
352	Óleo		P-1	SABESP	Público	Público	7462,3	630,2	600		c	Hidrogesp	1979	150,00
353	Óleo		P-1	SABESP	Público	Público	7455,5	668,8	680,0		c	Geoplan	1990	288,0

Nº	Município	U.H.*	Nº Poço	Proprietário		Uso	UTM-NS(km)	UTM-EW(km)	Cota(m)	Aquíf.**	Tipo***	Perfuradora	Ano	Prof.(m)
354	Óleo		1.214	SABESP		Público	7455,5	662,8	680,0		c	Geoplan	1990	256,0
355	Óleo		P-2	SABESP		Público	7464,6	670,1	575,0		f	nd	1988	150,0
356	Óleo		454	SABESP		Público	7462,3	670,2	600,0		f	nd	1979	150,0
357	Óleo		1.182	SABESP		Público	7463,0	660,8	575,0		c	Politi	1989	96,0
358	Ourinhos		766.001	SAE		Público	7458,7	616,7	460,0		f	nd	1957	100,0
359	Ourinhos		766.002	SAE		Público	7456,2	614,9	455,0		f	nd	nd	100,0
360	Ourinhos		766.003	Sambra			7458,5	616,5	475,0		f	Geotécnica S/A	1957	153,0
361	Ourinhos		766.004	Coimbra			7459,8	615,2	435,0		f	W. Georg	1974	120,0
362	Ourinhos		766.005	Ricardo L. Coneza		Público	7464,7	612,3	455,0		f	nd	1972	114,0
363	Ourinhos		766.006	Tsugueo Hosotani			7464,1	611,9	455,0		f	nd	1968	93,0
364	Ourinhos		766.007	Massaji Otsuka			7464,7	611,9	470,0		f	nd	1975	100,0
365	Ourinhos		766.008	Takashi Onoda			7464,8	611,5	460,0		f	W. Georg	1968	99,0
366	Ourinhos		766.009	Mori Migliani			7456,7	618,2	518,0		f	T. Janer	1957	165,0
367	Ourinhos		766.010	Carlos Irineu F. Visetti			7464,9	613,6	470,0		f	nd	1976	100,0
368	Ourinhos		766.013	Usina São Luiz S/A			7462,2	626,3	485,0		f	nd	1963	140,0
369	Ourinhos		790.001	Sakai Ichimura			7452,3	616,6	460,0		f	nd	1974	42,0
370	Ourinhos		790.002	Renato C. Lima			7455,5	617,9	455,0		f	nd	nd	nd
371	Ourinhos		266.004	SAE		Público	7458,1	616,2	492,0		nd	nd	1996	667,0
372	Palmital		737.003	Sílvio		Público	7486,5	579,2	470,0		f	nd	nd	nd
373	Palmital		764.008	Prefeitura Municipal		Público	7476,9	571,0	380,0		f	W. Georg	1964	120,0
374	Palmital		765.001	SAAE		Público	7480,0	581,6	430,0		f	T. Janer	1968	130,0
375	Palmital		765.002	SAAE		Público	7479,6	581,4	430,0		f	T. Janer	1969	130,0
376	Palmital		765.008	José F D Neto		Público	7481,2	589,8	441,0		f	nd	1973	70,0
377	Palmital		765.009	Francisco A. Ribeiro			7483,6	593,6	475,0		f	nd	1972	100,0
378	Palmital		265.001	PROMAFA			7481,0	581,6	nd		f	nd	nd	110,0
379	Palmital		265.002	PROMAFA			7480,9	581,6	nd		f	nd	nd	110,0
380	Parag.Pauilista		706.007	Yukiko Furusho			7522,4	541,9	520,0		s	nd	1977	105,0
381	Parag.Paulista		705.005	Renato R. Barbosa			7519,9	517,9	490,0		s	Passarelli	1976	143,0
382	Parag.Paulista		706.001	Irmãos Garms			7521,4	544,0	498,0		f	nd	1945	80,0
383	Parag.Paulista		706.002	Prefeitura Municipal		Público	7520,8	540,5	460,0		s	Petrobrás	1960	3663,0
384	Parag.Paulista		706.003	Cristal Conde Açucar Café			7520,7	541,9	485,0		f	W. Georg	1975	120,0
385	Parag.Paulista		706.004	Secretaria da Educação			7521,0	541,8	490,0		f	Passarelli	nd	80,0
386	Parag.Paulista		706.005	Hissaji Marubavachi			7521,6	542,9	526,0		f	I.G.G	1972	101,0
387	Parag.Paulista		706.006	Braz Gonçalves Donhas			7522,4	544,0	490,0		nd	Bianchi	1977	78,0
388	Parag.Paulista		706.008	Ojiro Nishimura			7522,9	542,4	510,0		s	nd	nd	85,0
389	Parag.Paulista		706.009	Artur Pedro Ferreira			7530,5	549,0	592,0		s	nd	nd	nd
390	Parag.Paulista		706.010	Instituto Florestal			7526,2	542,8	470,0		s	I.G.G	1970	100,0
391	Parag.Paulista		706.011	Prefeitura Municipal		Público	7525,0	538,5	547,0		s	I.G.G	1971	135,0
392	Parag.Paulista		706.012	Durval Garms			7527,6	538,1	565,0		s	nd	1975	120,0

Nº	Município	U.H.*	Nº Poço	Proprietário		Uso	UTM-NS(km)	UTM-EW(km)	Cota(m)	Aquíf.**	Tipo***	Perfuradora	Ano	Prof.(m)
393	Parag.Paulista		706.018	Carlos E Quartim Barbosa		Pecuária	7522,2	529,1	505,0		s	Passarelli	1974	109,0
394	Parag.Paulista		706.019	Cia. A. P Sta. T do I Amarelo		Pecuária	7517,7	531,2	500,0		s	nd	1974	128,0
395	Parag.Paulista		706.020	Urbano Paris		Sem uso	7523,9	531,3	510,0		s	nd	1974	108,0
396	Parag.Paulista		706.021	Rubens Vicente dos Anjos		Sem uso	7526,0	536,9	540,0		s	nd	nd	nd
397	Parag.Paulista		734.004	João Lino de Paiva		Pecuária	7508,5	516,3	405,0		s	nd	1972	120,0
398	Parag.Paulista		735.031	Marina Costa Carvalho		Doméstico	7507,2	541,8	390,0		f	W. Georg	1966	84,0
399	Parag.Paulista		736.016	Julio Ribeiro		Doméstico	7510,3	556,5	480,0		f	W. Georg	1966	nd
400	Parag.Paulista		SF22ZAI423	DAEE	Público	Público	7528,0	538,9	550,0		nd	Politi	1981	83,0
401	Parag.Paulista		SF22ZAIV241	DAEE	Público	Público	7506,8	541,5	390,0		f	Politi	1982	100,0
402	Pardinho		796.005	Auto Posto Maristela		Múltiplo	7439,1	761,2	nd		s	Passarelli	1977	150,0
403	Pardinho		796.007	Theodolindo Grassi		Doméstico	7438,0	766,2	640,0		s	nd	1980	122,0
404	Pardinho		796.009	Theodolindo Grassi		Sem uso	7439,4	761,1	640,0		s	nd	1976	120,0
405	Paulistânia		P-1	SABESP	Público	Público	nd	nd	nd		nd	nd	nd	nd
406	Paulistânia		P-1	SABESP	Público	Público	nd	nd	nd		nd	nd	nd	202,0
407	Pedrinhas		1.215	SABESP	Público	Público	7480,2	522,4	310,0		f	Air Drill	1990	120,0
408	Pedrinhas		22ZAIV3	SABESP	Público	Público	7476,8	520,7	327,0		f	Passarelli	1978	200,0
409	Pedrinhas		186	SABESP	Público	Público	7477,2	521,6	330,0		f	Janer	1976	150,0
410	Platina		P-1	SABESP	Público	Público	nd	nd	nd		f	SPP	1981	80,0
411	Platina		497	SABESP	Público	Público	7496,5	582,2	418,0		f	Hidroaço	1973	80,0
412	Quatá		680.001	Prefeitura Municipal	Público	Público	7540,4	532,1	480,0		s	nd	1951	101,0
413	Quatá		680.002	Prefeitura Municipal	Público	Público	7540,3	532,0	500,0		s	nd	1951	nd
414	Quatá		680.003	SOC Amigos da Cidade	Público	Público	7540,2	530,8	540,0		s	nd	1971	96,0
415	Quatá		680.004	Carlo Bleinroth		nd	7539,6	530,2	520,0		s	nd	1963	105,0
416	Quatá		680.006	Secretaria da Educação	Público	Público	7542,3	531,3	520,0		s	Bianchi	1973	130,0
417	Quatá		680.007	José Carlos Piedade		nd	7546,3	529,8	500,0		s	nd	nd	nd
418	Quatá		680.008	Pedro Alves Filho		nd	7549,8	528,0	520,0		s	Bianchi	nd	120,0
419	Quatá		680.009	Geraldo Zaccheo		nd	7551,8	538,2	480,0		s	nd	nd	150,0
420	Quatá		706.014	Orlando Jorge		Industrial	7539,0	531,3	530,0		s	Bianchi	1961	nd
421	Quatá		706.015	Orlando Jorge		Sem uso	7538,5	531,3	530,0		s	nd	nd	nd
422	Quatá		706.016	Jean C Edmundo Wirdst		Pecuária	7528,4	530,7	520,0		s	nd	1975	139,0
423	Quatá		567	SABESP	Público	Público	7540,2	531,9	500,0		nd	nd	1979	130,0
424	Quatá		1010	SABESP	Público	Público	7539,7	531,1	540,0		nd	Constroli	1986	149,5
425	Quatá		1190	SABESP	Público	Público	7539,9	532,6	500,0		sc	Hidrogesp	1990	116,7
426	Rancharia		nd	Prefeitura Municipal	Público	Público	7542,5	511,8	473,0		s	Hidrogeo	1995	187,00
427	Ribeirão do Sul		766.011	Jorge B. Carvalho		nd	7460,2	613,1	478,0		f	nd	nd	100,0
428	Ribeirão do Sul		238.001	Irmãos Melo Ltda		nd	7484,1	607,9	380,0		nd	nd	nd	84,0
429	Ribeirão do Sul		P-1	SABESP - Avaré	Público	Público	nd	nd	nd		nd	nd	nd	150,0
430	Ribeirão do Sul		906	SABESP	Público	Público	7481,4	610,7	480,0		f	Copersul	1984	150,0
431	Ribeirão do Sul		P-2	SABESP	Público	Público	7481,6	611,5	500,0		f	Constroli	1996	200,0

Nº	Município	U.H.*	Nº Poço	Proprietário		Uso	UTM-NS(km)	UTM-EW(km)	Cota(m)	Aquíf.**	Tipo***	Perfuradora	Ano	Prof.(m)
432	Salto Grande		765.005	CESP		Público	7466,6	602,5	380,0		f	nd	1955	120,0
433	Salto Grande		765.006	Aldo Matachan		nd	7467,2	602,4	380,0		f	nd	nd	nd
434	Salto Grande		766.014	AABB		nd	7466,3	606,2	405,0		f	nd	1977	101,0
435	S.C. do R.Pardo		P2-22ZAVI12	SABESP - Avaré		Público	7466,5	641,7	460,0		c	W. Georg	1978	198,0
436	S.C. do R.Pardo		P-3	SABESP - Avaré		Público	nd	nd	nd		nd	nd	nd	124,0
437	S.C. do R.Pardo		P-4	SABESP - Avaré		Público	7466,6	643,0	480,0		c	Comer	1992	289,0
438	S.C. do R.Pardo		767.003	Prefeitura Municipal		Público	7466,0	639,6	510,0		f	W. Georg	1972	210,0
439	S.C. do R.Pardo		767.004	Fábrica de Óleo Esmeralda		Industrial	7466,1	641,4	460,0		f	W. Georg	1975	nd
440	S.C. do R.Pardo		767.005	Antônio Pádua Gouveia		nd	7466,8	636,5	560,0		f	W. Georg	nd	nd
441	S.C. do R.Pardo		767.006	Fernado Luiz Guaglioto		nd	7472,3	636,7	600,0		f	T. Janer	nd	600,0
442	S.C. do R.Pardo		767.007	Doroti Guaglioto		nd	7462,0	640,8	480,0		f	W. Georg	1974	480,0
443	S.C. do R.Pardo		767.008	Secretaria da Educação		Público	7476,4	651,0	620,0		f	nd	1972	620,0
444	S.C. do R.Pardo		767.009	nd		Público	7477,1	650,8	630,0		f	nd	nd	84,0
445	S.C. do R.Pardo		P-2	SABESP		Público	7459,5	649,5	649,20		f	Air Drill	1988	100,0
446	S.C. do R.Pardo		22ZAVI4-1	SABESP		Público	7465,6	641,1	440,0		c	W. Georg	1978	124,0
447	S.C. do R.Pardo		22ZAVI-412	SABESP		Público	7466,6	641,7	460,0		f	W. Georg	1978	198,0
448	S.C. do R.Pardo		1.295	SABESP		Público	7466,6	643,0	480,0		c	nd	1992	264,0
449	S.C. do R.Pardo		610	SABESP		Público	7487,0	646,7	520,0		f	nd	1981	100,0
450	S.C. do R.Pardo		P-2	SABESP		Público	nd	nd	nd		nd	nd	nd	198,0
451	S.C. do R.Pardo		P-3	SABESP		Público	nd	nd	nd		nd	nd	nd	124,0
452	S.C. do R.Pardo		P-4	SABESP		Público	nd	nd	nd		nd	nd	nd	390,0
453	S.C. do R.Pardo		P-1	SABESP		Público	nd	nd	nd		nd	nd	nd	98,0
454	S.C. do R.Pardo		P-1	SABESP		Público	nd	nd	nd		nd	nd	nd	100,0
455	S.C. do R.Pardo		P-2	SABESP		Público	nd	nd	nd		nd	nd	nd	198,0
456	S.C. do R.Pardo		P-3	SABESP		Público	nd	nd	nd		nd	nd	nd	124,0
457	S.C. do R.Pardo		P-4	SABESP		Público	nd	nd	nd		nd	nd	nd	390,0
458	S.C. do R.Pardo		P-1	SABESP		Público	nd	nd	nd		nd	nd	nd	98,0
459	S.C. do R.Pardo		P-1	SABESP		Público	nd	nd	nd		nd	nd	nd	100,0
460	S.C. do R.Pardo		1.098	SABESP		Público	7459,5	649,2	610,0		f	Air Drill	88	100,0
461	S. Pedro Turvo		739.002	Transauto S/A		Doméstico	7495,9	638,6	610,0		s	Hidroaço	1973	154,0
462	S. Pedro Turvo		739.003	Transauto S/A		Sem uso	7496,1	638,4	610,0		s	Hidroaço	1977	141,3
463	S. Pedro Turvo		766.012	Ivo Ferrari		nd	7472,0	622,9	500,0		f	W. Georg	1970	100,0
464	Tarumã		59	SABESP		Público	7484,5	544,1	400,0		f	Hidrogesp	1982	177,0
465	Tarumã		60	SABESP		Público	7484,2	544,1	395,0		f	Hidroaço	1983	81,0
466	Tarumã		61	SABESP		Público	7483,5	543,8	395,5		f	Hidrogesp	1982	151,0
467	Tarumã		1.064	SABESP		Público	7485,4	544,1	406,8		f	Air Drill	1987	150,0
468	Tarumã		1.065	SABESP		Público	7485,0	541,4	405,0		f	Air Drill	1987	124,0
469	Ubirajara		P-1	SABESP		Público	7502,3	640,5	600,0		s	nd	1986	150,0
470	Ubirajara		1.050	SABESP		Público	7508,4	637,0	453,4		c	Constroli	1987	160,0

N°	Município	U.H.*	N° Poço	Proprietário		Uso	UTM-NS(km)	UTM-EW(km)	Cota(m)	Aqüif.**	Tipo***	Perfuradora	Ano	Prof.(m)
471	Ubirajara		11ZAVI2	SABESP	Público	Público	7508,2	637,0	490,0		m	nd	1998	220,0

Nº	Município	U.H.*	Nº Poço	Geologia**	Func.***	Estado	Q	NE	ND	Q/s	Hidroq.	Outorga	Ref.*****
1	Águas S.Bárbara		768.002	0-7 s; 7-59 arenito; 59-100 SG	nd	Bom	7,86	17	49,00	0,246	nd	nd	1
2	Águas S.Bárbara		769.001	0-4 s; 4-30 SG; 30-305 Bo; 30,5-105 SG; 105-142 Bo	nd	nd	42,00	nd	nd	nd	nd	Sim	1
3	Águas S.Bárbara		769.002	0-91,5 SG; 91,5-92 Bo	nd	nd	144,00	nd	nd	nd	nd	nd	1
4	Águas S.Bárbara		769.003	0-3 s; 3-78 SG; 78-80 Bo; 80-104,5 SG; 104,5-105 Bo	nd	nd	nd	nd	nd	nd	nd	nd	1
5	Águas S.Bárbara		769.004	nd	nd	nd	nd	nd	nd	nd	nd	nd	1
6	Águas S.Bárbara		769.005	0-40 Cz; 40-114 SG; 144-116 Bo; 116-120 SG	nd	nd	10,00	nd	70,00	nd	nd	nd	1
7	Águas S.Bárbara		769.006	SG	17	nd	16,00	11	40,00	0,552	nd	nd	1
8	Águas S.Bárbara		769.007	Cz	10	nd	nd	nd	nd	nd	nd	nd	1
9	Águas S.Bárbara		769.008	nd	nd	nd	48,00	nd	nd	nd	nd	nd	1
10	Águas S.Bárbara		769.009	0-20 s; 20-100 SG	4	nd	21,40	nd	nd	nd	nd	nd	1
11	Águas S.Bárbara		P-1	nd	nd	nd	45,00	nd	nd	nd	nd	nd	3
12	Águas S.Bárbara		P-2	nd	4 à 5	nd	84,90	26,4	nd	nd	nd	nd	3
13	Águas S.Bárbara		P1	Bo	nd	nd	nd	nd	nd	nd	nd	nd	3
14	Águas S.Bárbara		P2	SG-Bo	4	nd	115,00	26,0	nd	nd	nd	nd	3
15	Alvinlândia		709.003	nd	nd	Bom	6,90	nd	54,70	nd	nd	nd	1
16	Alvinlândia		709.004	0-5 s; 5-180 Ba	nd	Bom	5,30	11,8	70,50	0,090	nd	nd	1
17	Alvinlândia		709.005	0-6 s; 6-200 Ba	nd	Bom	4,50	22,5	100,00	0,058	nd	nd	1
18	Alvinlândia		P4-SF22ZAI1313	Ba	18	nd	10,00	52,0	84,00	0,313	nd	Sim	3
19	Alvinlândia		P5	Ba-SG	18	nd	17,00	42,0	107,00	0,262	nd	nd	3
20	Assis		735.012	SG	nd	Bom	4,80	26	30,00	1,200	nd	nd	1
21	Assis		735.013	SG	nd	Bom	4,40	20	24,00	1,100	nd	nd	1
22	Assis		735.016	SG	nd	Bom	3,00	22	25,00	1,000	nd	nd	1
23	Assis		735.017	SG	nd	Bom	4,40	19	24,00	0,880	nd	nd	1
24	Assis		735.018	SG	nd	Bom	3,00	22	37,00	0,200	nd	nd	1
25	Assis		735.032	nd	nd	Bom	7,50	23	nd	nd	nd	nd	1
26	Assis		735.034	SG	nd	Bom	nd	nd	nd	nd	nd	nd	1
27	Assis		735.035	SG	nd	Bom	10,00	18	30,00	0,833	nd	nd	1
28	Assis		735.036	SG	nd	Bom	8,20	1,5	15,00	0,607	nd	nd	1
29	Assis		735.037	SG	nd	Bom	5,60	18	19,00	5,600	nd	nd	1
30	Assis		735.038	0-6 s; 6-81 SG	nd	Bom	39,60	1,2	21,00	2,000	nd	nd	1
31	Assis		735.039	SG	nd	Bom	18,00	1,5	nd	nd	nd	nd	1
32	Assis		735.040	SG	nd	Bom	nd	nd	nd	nd	nd	nd	1
33	Assis		736.001	0-14 s; 14-150 SG	nd	Bom	1,80	18	60,00	0,043	nd	nd	1
34	Assis		736.002	SG	nd	Bom	nd	nd	nd	nd	nd	nd	1
35	Assis		736.003	0-50 s; 50-190 SG	nd	Bom	1,30	35	80,00	0,029	nd	nd	1
36	Assis		736.004	0-46 s; 46-154,8 SG	nd	Bom	8,40	16	nd	nd	nd	nd	1
37	Assis		736.007	SG	nd	Bom	1,00	3	nd	nd	nd	nd	1
38	Assis		736.008	SG	nd	Bom	15,00	nd	nd	nd	nd	nd	1
39	Assis		736.009	SG	nd	Bom	7,20	nd	nd	nd	nd	nd	1



Nº	Município	U.H.*	Nº Poço	Geologia**	Func.***	Estado	Q	NE	ND	Q/s	Hidroq.	Outorga	Ref.****
40	Assis		736.015	SG	nd	Bom	nd	nd	nd	nd	nd	nd	1
41	Assis		736.017	SG	nd	Bom	4,00	nd	nd	nd	nd	nd	1
42	Assis		763.001	SG	nd	nd	nd	nd	nd	nd	nd	nd	1
43	Assis		763.002	SG	nd	nd	3,40	24	26,00	1,700	nd	nd	1
44	Assis		763.003	SG	nd	nd	3,00	71	72,50	2,000	nd	nd	1
45	Assis		763.005	SG	nd	nd	nd	nd	nd	nd	nd	nd	1
46	Assis		763.006	0-6 s; 6-84 SG	nd	nd	7,20	23	25,00	3,600	nd	nd	1
47	Assis		763.007	0-6 s; 6-100 SG	nd	nd	0,80	24	95,00	0,011	nd	nd	1
48	Assis		763.022	SG	nd	nd	24,00	nd	nd	nd	nd	nd	1
49	Assis		763.023	SG	nd	nd	33,00	7,2	12,50	6,226	nd	nd	1
50	Assis		763.024	SG	nd	nd	9,00	nd	nd	nd	nd	nd	1
51	Assis		763.025	SG	nd	nd	2,20	16	24,00	0,275	nd	nd	1
52	Assis		763.026	SG	nd	nd	4,50	2,5	2,60	45,000	nd	nd	1
53	Assis		763.027	SG	nd	nd	3,50	23	30,00	0,500	nd	nd	1
54	Assis		763.028	SG	nd	nd	10,00	nd	nd	nd	nd	nd	1
55	Assis		763.029	SG	nd	nd	nd	nd	nd	nd	nd	nd	1
56	Assis		763.030	SG	nd	nd	3,00	3	nd	nd	nd	nd	1
57	Assis		763.036	SG	nd	nd	4,00	nd	19,00	nd	nd	nd	1
58	Assis		236003	0-2 s ; 2-234 SG	18	nd	195,00	1,0	22,59	9,032	com	nd	2
59	Assis		236004	0-2 s ; 2-234 SG	18	nd	65,00	1,7	38,14	1,784	com	nd	2
60	Avaré		793.001	0-7 s; 7-10 Cz; 10-180 SG	2	Bom	3,30	65	110,00	0,073	nd	nd	1
61	Avaré		794.001	0-12 s; 12-23 Cz; 23-150 SG	24	Bom	3,50	22	95,00	0,048	nd	nd	1
62	Avaré		794.002	nd	24	Bom	26,40	2	60,00	0,455	nd	nd	1
63	Avaré		794.003	0-28 Cz; 28-180 SG	nd	Bom	25,50	nd	nd	nd	nd	nd	1
64	Avaré		794.004	nd	nd	Bom	10,00	nd	nd	nd	nd	nd	1
65	Avaré		794.005	0-27 Ba; 27-60 SG	23	Bom	6,00	9	18,00	0,667	nd	nd	1
66	Avaré		794.006	0-6 s; 6-34 Cz; 34-226 SG; 226-235 Bo	nd	Bom	2,40	185	193,80	0,273	nd	nd	1
67	Avaré		794.007	0-6 s; 6-36 Cz; 36-192 SG; 192-212 Bo	nd	Bom	0,50	23	184,90	0,003	nd	nd	1
68	Avaré		794.008	0-21 s; 21-102 SG	nd	Bom	4,50	nd	nd	nd	nd	nd	1
69	Avaré		794.009	0-10 s; 10-70 Cz; 70-100 SG	nd	Bom	12,00	23	28,00	2,400	nd	nd	1
70	Avaré		794.010	0-8 s; 8-12 Cz; 12-35 SG; 35-150 Pi	nd	Bom	30,00	52	65,00	2,308	nd	nd	1
71	Avaré		794.011	0-15 Cz; 15-112 SG	3	Bom	18,00	nd	nd	nd	nd	nd	1
72	Avaré		794.012	0-8 s; 8-90 SG	nd	Bom	7,00	nd	nd	nd	nd	nd	1
73	Avaré		794.013	0-27 s; 27-101 SG	8	Bom	48,70	nd	nd	nd	nd	nd	1
74	Avaré		794.014	nd	1	Bom	47,00	nd	nd	nd	nd	nd	1
75	Avaré		794.015	0-18 s; 18-71 SG	nd	Utilizável	17,60	nd	nd	nd	nd	nd	1
76	Avaré		794.016	0-90 SG	nd	Aband.	1,20	nd	nd	nd	nd	nd	1
77	Avaré		794.017	nd	4	Bom	nd	nd	nd	nd	nd	nd	1
78	Avaré		794.018	0-15 s; 15-81 SG	nd	Utilizável	17,60	5	nd	nd	nd	nd	1

Nº	Município	U.H.*	Nº Poço	Geologia**	Func.****	Estado	Q	NE	ND	Q/s	Hidroq.	Outorga	Ref.*****
80	Avaré		794.020	nd	nd	Bom	nd	nd	nd	nd	nd	nd	1
81	Avaré		794.021	nd	nd	Bom	nd	nd	nd	nd	nd	nd	1
82	Avaré		794.022	nd	nd	Bom	nd	nd	nd	nd	nd	nd	1
83	Avaré		794.023	nd	nd	Bom	nd	nd	nd	nd	nd	nd	1
84	Avaré		794.024	0-10,5 s; 10,5-18 SG	nd	nd	nd	nd	nd	nd	nd	nd	1
85	Avaré		794.025	nd	1	Bom	nd	nd	nd	nd	nd	nd	1
86	Avaré		794.026	0-12 s; 12-70 SG; 70-116 Bo	nd	Utilizável	7,00	36	52,00	0,438	nd	nd	1
87	Avaré		794.027	nd	nd	Bom	6,60	30	nd	nd	nd	nd	1
88	Avaré		794.028	0-52 Cz; 52-60 SG	nd	Bom	6,60	31	nd	nd	nd	nd	1
89	Avaré		794.029	nd	nd	Bom	4,00	45	nd	nd	nd	nd	1
90	Avaré		794.030	0-30 s; 30-55 Cz; 55-100 SG	nd	Bom	6,00	34	55,00	0,286	nd	nd	1
91	Avaré		794.031	0-60 Pi	nd	Bom	nd	nd	nd	nd	nd	nd	1
92	Avaré		794.032	nd	nd	Bom	nd	nd	nd	nd	nd	nd	1
93	Avaré		794.033	0-92 Pi	nd	Bom	17,00	nd	nd	nd	nd	nd	1
94	Avaré		794.034	0-72 Pi	nd	Bom	12,00	nd	nd	nd	nd	nd	1
95	Avaré		794.035	0-60 Pi	nd	Bom	6,60	nd	nd	nd	nd	nd	1
96	Avaré		794.036	0-10 s; 10-80 Pi	nd	Bom	13,80	nd	nd	nd	nd	nd	1
97	Avaré		794.037	0-60 Cz	nd	Bom	6,60	20	nd	nd	nd	nd	1
98	Avaré		794.038	nd	nd	Bom	5,00	3	41,00	0,132	nd	nd	1
99	Avaré		794.039	nd	nd	Bom	11,00	nd	nd	nd	nd	nd	1
100	Avaré		794.040	Pi	nd	Bom	nd	nd	nd	nd	nd	nd	1
101	Avaré		794.041	Pi	nd	Utilizável	9,50	nd	nd	nd	nd	nd	1
102	Avaré		813.011	0-10 s; 10-100 Pi	nd	nd	13,00	23	31,00	1,625	nd	nd	1
103	Avaré		814.005	0-75 Pi; 75-120 SG	10	nd	15,00	11	70,00	0,254	nd	nd	1
104	Avaré		814.006	0-90 Pi	nd	nd	15,00	nd	nd	nd	nd	nd	1
105	Avaré		814.007	0-66 Pi	1	nd	6,50	nd	nd	nd	nd	nd	1
106	Avaré		814.008	0-70 Pi	nd	nd	8,00	nd	nd	nd	nd	nd	1
107	Avaré		814.009	0-70 Pi	nd	nd	nd	nd	nd	nd	nd	nd	1
108	Avaré		814.010	Pi	nd	nd	19,00	nd	nd	nd	nd	nd	1
109	Avaré		814.011	Pi	nd	nd	6,50	nd	nd	nd	nd	nd	1
110	Avaré		814.012	nd	nd	nd	nd	nd	nd	nd	nd	nd	1
111	Avaré		814.013	0-50 s; 50-101 Pi	nd	Equipado	5,00	35	52,00	0,294	nd	nd	1
112	Avaré		P-5	nd	20	nd	103,60	143,0	153,00	10,360	nd	nd	2
113	Avaré		P-6	nd	20	nd	66,60	171,0	200,90	2,227	nd	nd	3
114	Avaré		P-7	nd	20	nd	59,20	177,0	199,00	2,691	nd	nd	3
115	Avaré		Jd. Europa	nd	12	nd	25,90	9,0	81,00	0,360	nd	nd	3
116	Avaré		Jd. São Bento	nd	desativ.	nd	129,50	nd	nd	nd	nd	nd	3
117	Avaré		P-8	nd	17	nd	148,00	144,0	158,00	10,571	nd	nd	3
118	Avaré		P1	SG	15	nd	22,00	nd	nd	nd	nd	nd	3

Nº	Município	U.H.*	Nº Poço	Geologia**	Func.****	Estado	Q	NE	ND	Q/s	Hidroq.	Outorga	Ref.*****
119	Avaré		P5-SF22ZDIII-42	Ba-SG-Bo	21	nd	99,00	nd	nd	nd	nd	nd	3
120	Avaré		P6	M-SG-Bo	23	nd	54,00	nd	208,00	nd	nd	nd	3
121	Avaré		P7	SG-Bo	23	nd	56,00	nd	nd	nd	nd	nd	3
122	Avaré		P8	SG-Bo	18	nd	230,00	nd	nd	nd	nd	nd	3
123	Avaré		P2-Barra Grande	SG-Bo	15	nd	5,00	nd	nd	nd	nd	nd	3
124	Avaré		P3- Barra Grande	SG,Bo	nd	nd	nd	nd	nd	nd	nd	nd	3
125	Avaré		P-2/Barr.Grande	nd	13	nd	5,50	176,0	178,00	2,750	nd	nd	3
126	Avaré		P-3/Barr.Grande	nd	nd	nd	nd	172,1	179,66	nd	nd	nd	3
127	Cabralia Paulista		711.001	nd	12	Equipado	5,00	nd	nd	nd	nd	nd	1
128	Cabralia Paulista		711.002	SG	nd	Utilizável	14,00	nd	nd	nd	nd	nd	1
129	Cabralia Paulista		711.003	SG	nd	Bom	13,00	nd	nd	nd	nd	nd	1
130	Cabralia Paulista		711.004	nd	3	Bom	nd	nd	nd	nd	nd	nd	1
131	Cabralia Paulista		711.005	SG	nd	Aband.	nd	nd	nd	nd	nd	nd	1
132	Cabralia Paulista		711.013	nd	nd	Aband.	nd	nd	nd	nd	nd	nd	1
133	Cabralia Paulista		711.014	nd	nd	Bom	10,03	33	59,00	0,386	nd	nd	1
134	Cabralia Paulista		711.015	nd	nd	Bom	4,00	12,21	117,54	0,038	nd	nd	1
135	C.Novos Paulista		nd	0-38,86 s ; 38,86-180 SG	24	nd	38,86	68,0	107,00	0,996	nd	nd	nd
136	C.Novos Paulista		737.002	SG	nd	nd	nd	nd	nd	nd	nd	nd	1
137	C.Novos Paulista		738.001	SG	nd	nd	28,00	nd	nd	nd	nd	nd	1
138	C.Novos Paulista		738.002	Ba	nd	nd	6,60	nd	nd	nd	nd	nd	1
139	C.Novos Paulista		738.003	Ba	nd	nd	2,14	35	76,00	0,052	nd	nd	1
140	Cândido Mota		736.005	SG	nd	Equipado	8,00	nd	nd	nd	nd	nd	1
141	Cândido Mota		736.013	SG	nd	Bom	56,00	3	50,00	1,191	nd	nd	1
142	Cândido Mota		736.014	0-29 s; 29-120 SG	nd	Bom	nd	nd	nd	nd	nd	nd	1
143	Cândido Mota		736.018	SG	nd	Bom	5,00	nd	nd	nd	nd	nd	1
144	Cândido Mota		736.019	0-20 s; 20-150 SG	nd	Bom	17,60	11	92,00	0,217	nd	nd	1
145	Cândido Mota		736.020	SG	nd	Bom	6,00	nd	nd	nd	nd	nd	1
146	Cândido Mota		736.021	SG	nd	nd	nd	nd	nd	nd	nd	nd	1
147	Cândido Mota		736.022	SG	nd	Bom	4,60	22	114,00	0,050	nd	nd	1
148	Cândido Mota		736.023	SG	nd	Bom	4,50	nd	nd	nd	nd	nd	1
149	Cândido Mota		763.031	SG	nd	Equipado	nd	nd	nd	nd	nd	nd	1
150	Cândido Mota		763.033	SG	nd	Equipado	6,60	21	96,00	0,088	nd	nd	1
151	Cândido Mota		763.034	0-17 s; 17-80 SG	nd	Equipado	3,60	19	21,00	1,800	nd	nd	1
152	Cândido Mota		764.001	0-5 s; 5-185 SG	nd	Equipado	50,00	5	60,00	0,909	nd	nd	1
153	Cândido Mota		764.002	SG	nd	Equipado	9,20	nd	nd	nd	nd	nd	1
154	Cândido Mota		764.003	SG	nd	Equipado	5,46	nd	nd	nd	nd	nd	1
155	Cândido Mota		764.004	SG	nd	Equipado	3,68	nd	nd	nd	nd	nd	1
156	Cândido Mota		764.005	nd	nd	Equipado	5,00	nd	nd	nd	nd	nd	1
157	Cândido Mota		764.006	SG	nd	Equipado	3,00	nd	nd	nd	nd	nd	1

Nº	Município	U.H.*	Nº Poço	Geologia**	Func.****	Estado	Q	NE	ND	Q/s	Hidroq.	Outorga	Ref.*****
159	Cândido Mota		nd	0-30 s ; 30-150 SG	24	Equipado	19,80	22,0	81,00	0,336	nd	nd	nd
160	Cândido Mota		nd	0-4 s ; 4-150,50 SG	24	Equipado	12,00	12,3	57,00	0,268	nd	nd	nd
161	Cândido Mota		nd	0-20 s ; 20-80 SG	nd	Equipado	12,10	25,9	32,11	1,948	nd	nd	nd
162	Cândido Mota		007/90	0-10 s ; 10-160 SG	nd	Equipado	40,00	25,0	63,00	1,053	nd	nd	nd
163	Cândido Mota		nd	0-12 s ; 12-150 SG	nd	Equipado	30,00	11,0	90,00	0,380	nd	nd	nd
164	Cândido Mota		nd	0-5 s ; 5-150 SG	nd	Equipado	15,84	16,0	65,00	0,323	nd	nd	nd
165	Cândido Mota		nd	0-15 s ; 15-150 SG	nd	Equipado	30,00	16,0	27,00	2,727	nd	nd	nd
166	Cândido Mota		nd	0-16 s ; 16-150 SG	20	Equipado	25,00	37,0	54,80	1,404	nd	nd	nd
167	Cândido Mota		0917	0-17 s ; 17-150 SG	nd	Equipado	30,00	29,0	30,00	30,000	nd	nd	nd
168	Cândido Mota		SF22ZAVI-25	0-20 s ; 20-185 SG	nd	Equipado	14,50	13,5	72,00	0,248	nd	nd	2
169	Cândido Mota		005/90	0-10 s ; 10-185 SG	nd	Equipado	14,50	13,5	72,00	0,248	nd	nd	nd
170	Cerqueira César		793.002	0-3 s ; 3-14Cz; 14-120 SG	nd	Bom	1,20	10	60,00	0,024	nd	nd	1
171	Cerqueira César		793.003	0-26 s ; 26-99 SG; 99-100 Bo; 100-160 SG; 160-180 Bo	10	Bom	15,00	nd	nd	nd	nd	nd	1
172	Cerqueira César		793.005	0-50 Cz; 50-60 SG	24	Bom	5,00	nd	nd	nd	nd	nd	1
173	Cerqueira César		793.006	0-60 Cz	nd	Bom	5,00	nd	nd	nd	nd	nd	1
174	Cerqueira César		793.007	nd	nd	Bom	6,00	nd	nd	nd	nd	nd	1
175	Cerqueira César		793.008	Cz	10	Bom	4,80	nd	nd	nd	nd	nd	1
176	Cerqueira César		793.009	SG	10	Bom	3,00	nd	nd	nd	nd	nd	1
177	Cerqueira César		793.010	0-60 Cz	nd	Bom	10,00	nd	nd	nd	nd	nd	1
178	Cerqueira César		793.011	0-45 Cz; 45-100 SG	nd	Bom	65,00	nd	nd	nd	nd	nd	1
179	Cerqueira César		793.012	nd	1	Bom	3,00	2	50,00	0,063	nd	nd	1
180	Cerqueira César		793.013	nd	nd	Bom	1,00	nd	nd	nd	nd	nd	1
181	Cerqueira César		793.014	SG	10	Bom	2,50	10	nd	nd	nd	nd	1
185	Cerqueira César		791.013	SG	nd	Equipado	1,40	nd	6,00	nd	nd	nd	1
186	Cerqueira César		791.014	Bo	nd	Equipado	50,00	13	34,00	2,381	nd	nd	1
187	Cerqueira César		791.015	SG	nd	Equipado	40,00	16,7	30,00	3,008	nd	nd	1
189	Cerqueira César		nd	0-68 M ; 68-218 SG ; 218 -222 Bo	20	Equipado	17,30	108,7	125,47	1,032	nd	nd	nd
190	Cerqueira César		nd	0-30 s ; 30-203 SG	nd	Equipado	40,00	87,0	112,00	1,600	nd	nd	nd
191	Cerqueira César		nd	0-10 s ; 10-115 SG	nd	Equipado	26,80	41,3	52,34	2,428	nd	nd	nd
182	Chavantes		790.003	SG	nd	Equipado	18,40	27	52,00	0,736	nd	nd	1
183	Chavantes		791.011	nd	nd	Equipado	10,00	0,8	22,00	0,472	nd	nd	1
184	Chavantes		791.012	SG	nd	Equipado	12,00	8	60,00	0,231	nd	nd	1
188	Chavantes		791.016	SG	nd	Equipado	36,00	nd	nd	nd	nd	nd	1
192	Chavantes		nd	nd	19	Equipado	18,50	27,0	52,00	0,740	nd	nd	nd
193	Chavantes		nd	0-9 s ; 9-150 SG	nd	Equipado	12,57	2,5	20,00	0,718	nd	nd	nd
194	Chavantes		7910011	nd	nd	nd	10,00	0,8	22,00	0,472	nd	nd	nd
195	Chavantes		7910013	SG	nd	nd	1,40	nd	nd	nd	nd	nd	nd
196	Chavantes		7910015	SG	nd	Bom	40,00	16,7	30,00	3,008	nd	nd	nd
197	Chavantes		7910016	SG	nd	Bom	36,00	nd	nd	nd	nd	nd	nd

Nº	Município	U.H.*	Nº Poço	Geologia**	Func.****	Estado	Q	NE	ND	Q/s	Hidroq.	Outorga	Ref.*****
198	Cruzália		734.014	SG	nd	Equipado	4,00	44	54,00	0,400	nd	nd	1
199	Cruzália		734.016	SG	nd	Equipado	3,30	44	54,00	0,330	nd	nd	1
200	Cruzália		734.017	SG	nd	Equipado	30,00	21,75	86,50	0,463	nd	nd	1
201	Cruzália		734.018	SG	nd	Equipado	2,40	24	36,00	0,200	nd	nd	1
202	Cruzália		734.019	SG	nd	Equipado	4,00	40	54,00	0,286	nd	nd	1
203	Cruzália		762.001	SG	nd	Equipado	3,18	nd	nd	nd	nd	nd	1
204	Cruzália		762.002	SG	nd	Equipado	nd	nd	nd	nd	nd	nd	1
205	Cruzália		762.003	SG	nd	Equipado	4,00	nd	nd	nd	nd	nd	1
206	Cruzália		762.004	SG	nd	Equipado	30,00	nd	nd	nd	nd	nd	1
207	Cruzália		762.006	SG	nd	Equipado	4,40	8,0	12,00	1,100	nd	nd	1
208	Cruzália		762.007	SG	nd	Equipado	4,40	15	18,00	1,467	nd	nd	1
209	Cruzália		762.008	SG	nd	Equipado	3,00	13	18,00	0,600	nd	nd	1
210	Cruzália		762.009	nd	nd	Equipado	3,50	20	30,00	0,350	nd	nd	1
211	Cruzália		762.010	SG	nd	Equipado	2,40	47	49,00	1,200	nd	nd	1
212	Cruzália		762.011	SG	nd	Equipado	0,60	9	nd	nd	nd	nd	1
213	Cruzália		762.012	SG	nd	Equipado	4,00	40	42,00	2,000	nd	nd	1
214	Cruzália		763.012	SG	nd	Equipado	3,50	20	nd	nd	nd	nd	1
215	Cruzália		763.013	SG	nd	Equipado	3,60	1,0	2,00	3,600	nd	nd	1
216	Cruzália		763.014	SG	nd	Equipado	1,80	17	18,00	1,800	nd	nd	1
217	Cruzália		763.015	SG	nd	Equipado	0,90	23	42,00	0,047	nd	nd	1
218	Cruzália		763.016	SG	nd	Equipado	nd	nd	nd	nd	nd	nd	1
219	Cruzália		P1	nd	20	Equipado	29,33	41,7	nd	nd	nd	nd	2
220	Cruzália		0868/P3	0-2,50 s; 2,50-135 SG	45,3	Equipado	41,68	2,4	42,85	1,031	com	nd	2
221	Cruzália		0185/P2	0-75 s; 75-200 SG	20	Equipado	7,50	15,3	103,10	0,085	com	nd	2
222	Cruzália		0184/P1	0-154 SG	17	Equipado	37,70	41,66	69,39	1,360	com	nd	2
223	Duartina		711.006	Ba	nd	Bom	5,00	nd	nd	nd	nd	nd	1
224	Duartina		711.007	Ba	nd	Bom	10,00	nd	nd	nd	nd	nd	1
225	Duartina		711.008	Ba	nd	Aband.	8,40	nd	nd	nd	nd	nd	1
226	Duartina		711.009	nd	nd	Bom	10,00	nd	nd	nd	nd	nd	1
227	Duartina		P1	0-89 A; 89-260 SG	nd	Equipado	25,00	61,64	64,26	9,542	nd	nd	2
228	Echaporã		708.002	Ba	nd	Aband.	10,00	nd	nd	nd	nd	nd	1
229	Echaporã		708.003	Ba	nd	Aband.	3,17	nd	nd	nd	nd	nd	1
230	Echaporã		708.004	Ba	nd	Aband.	0,20	nd	nd	nd	nd	nd	1
231	Echaporã		708.005	Ba	nd	Aband.	7,50	nd	nd	nd	nd	nd	1
232	Echaporã		736.010	Ba	nd	Bom	12,00	nd	nd	nd	nd	nd	1
233	Echaporã		736.011	Ba	nd	Sem uso	nd	nd	nd	nd	nd	nd	1
234	Echaporã		1189/P1	0-167 M; 167-300 SG	nd	nd	6,00	123,60	154,87	0,192	com	nd	2
235	Echaporã		304	0-28,75 M; 28,75-148 A; 148-360 SG	24	Equipado	46,58	115,45	154,64	1,189	com	nd	2
236	Esp.Sto.do Turvo		nd	nd	13	nd	45,88	3,8	15,80	3,823	nd	nd	3

N°	Município	U.H.*	N° Poço	Geologia**	Func.***	Estado	Q	NE	ND	Q/s	Hidroq.	Outorga	Ref.*****
237	Esp.Sto.do Turvo		P1	0-119 Ba	20	nd	10,00	23,40	54,40	0,323	com	nd	2
238	Esp.Sto.do Turvo		0870/P2	0-26 Ba; 26-150 SG	20	nd	46,59	4,00	12,70	5,355	com	Sim	2
239	Fernão		P1	nd	10	nd	19,89	12,0	66,00	0,368	nd	nd	3
240	Fernão		939	0-174 Ba; 174-180 SG	32	nd	13,90	1,46	116,90	0,120	com	nd	2
241	Florínea		762.013	SG	nd	Equipado	3,60	22	24,00	1,800	nd	nd	1
242	Florínea		762.014	SG	nd	Equipado	7,80	nd	nd	nd	nd	nd	1
243	Florínea		763.004	SG	nd	Equipado	4,80	14	24,00	0,480	nd	nd	1
244	Florínea		763.008	SG	nd	Equipado	nd	nd	nd	nd	nd	nd	1
245	Florínea		763.009	SG	nd	Equipado	3,60	18	22,00	0,900	nd	nd	1
246	Florínea		763.010	SG	nd	Equipado	0,60	12,5	36,00	0,026	nd	nd	1
247	Florínea		763.011	SG	nd	Equipado	1,20	8	24,00	0,075	nd	nd	1
248	Florínea		763.017	SG	nd	Equipado	nd	nd	nd	nd	nd	nd	1
249	Florínea		763.018	SG	nd	Equipado	3,50	21	24,00	1,167	nd	nd	1
250	Florínea		763.019	SG	nd	Equipado	nd	nd	nd	nd	nd	nd	1
251	Florínea		763.020	SG	nd	Equipado	5,60	8	nd	nd	nd	nd	1
252	Florínea		763.021	SG	nd	Equipado	3,40	26	30,00	0,850	nd	nd	1
253	Florínea		763.032	SG	nd	Equipado	nd	nd	nd	nd	nd	nd	1
254	Florínea		763.035	SG	nd	Equipado	2,50	32	70,00	0,066	nd	nd	1
255	Florínea		763.038	SG	nd	Equipado	nd	nd	nd	nd	nd	nd	1
256	Florínea		763.039	SG	nd	Equipado	4,30	nd	nd	nd	nd	nd	1
257	Florínea		1135	0-4 s; 4-150,50 SG	18	Equipado	44,30	1,20	99,44	0,451	com	nd	2
258	Florínea		nd	nd	18	Equipado	39,60	1,12	1,48	110,000	com	nd	2
259	Gália		710.003	Ba	nd	Bom	9,00	nd	nd	nd	nd	nd	1
260	Gália		710.004	Ba	nd	Bom	4,00	nd	nd	nd	nd	nd	1
261	Gália		710.005	Ba	nd	Bom	6,00	14	90,00	0,079	nd	nd	1
262	Gália		710.006	Ba	nd	Bom	10,00	nd	nd	nd	nd	nd	1
263	Gália		711.010	Ba	nd	Bom	6,00	nd	nd	nd	nd	nd	1
264	Gália		711.011	Ba	nd	Bom	12,00	nd	nd	nd	nd	nd	1
265	Gália		711.012	Ba	nd	Bom	1,50	nd	nd	nd	nd	nd	1
266	Gália		P2	nd	10	nd	22,00	38,5	107,00	0,321	nd	nd	3
267	Gália		P3	nd	10	nd	36,03	20,0	82,00	0,581	nd	nd	3
268	Gália		925	0-212 Ba; 212-219,99 SG	32	nd	31,68	60,57	60,97	79,200	nd	Sim	2
269	Gália		1184	0-207,80 A; 207,80-215 SG	32	nd	40,00	68,00	68,40	100,000	com	nd	2
270	Gália		1042	0-242 Ba; 242-250 SG	29,5	nd	26,40	13,00	118,01	0,251	com	Sim	2
271	Iaras		P-1	nd	14	nd	3,00	13,0	106,00	0,032	com	nd	3
272	Iaras		1262	0-22 s; 22-328 SG; 328-340 Bo	18	nd	18,40	43,5	73,3	0,618	nd	Sim	2
273	Iaras		P1	0-30 Ba; 30-180 SG	20	nd	20,00	12,2	37,2	0,800	nd	Sim	2
274	Ibirarema		737.004	SG	nd	Aband.	1,60	nd	nd	nd	nd	nd	1
275	Ibirarema		765.003	SG	nd	Equipado	4,00	43	105,00	0,065	nd	nd	1

Nº	Município	U.H.*	Nº Poço	Geologia**	Func.****	Estado	Q	NE	ND	Q/s	Hidroq.	Outorga	Ref.*****
276	Ibirarema		765.004	SG	nd	Equipado	13,00	nd	nd	nd	nd	nd	1
277	Ibirarema		765.007	SG	nd	Sem uso	nd	nd	nd	nd	nd	nd	1
278	Itatinga		795.001	0-90 Ba; 90-130 SG	nd	Equipado	18,00	nd	nd	nd	nd	nd	1
279	Itatinga		795002	nd	nd	Equipado	nd	nd	nd	nd	nd	nd	1
280	Itatinga		974	0-66 SG; 66-70 Bo	20	nd	5,00	35,8	56,4	0,242	com	nd	2
281	João Ramalho		679.024	Ba	nd	nd	7,50	nd	nd	nd	nd	nd	1
282	João Ramalho		679.027	Ba	nd	nd	4,00	nd	48,80	nd	nd	nd	1
283	João Ramalho		679.028	Ba	nd	nd	12,00	45	50,00	2,400	nd	nd	1
284	João Ramalho		680.005	Ba	nd	nd	6,00	nd	nd	nd	nd	nd	1
285	João Ramalho		705.006	Ba	nd	Bom	9,00	26	75,00	0,184	nd	nd	1
286	João Ramalho		705.010	SG	nd	Bom	0,80	nd	nd	nd	nd	nd	1
287	João Ramalho		705.011	Ba	nd	nd	nd	nd	nd	nd	nd	nd	1
288	João Ramalho		705.012	Ba	nd	Equipado	20,00	nd	nd	nd	nd	nd	1
289	João Ramalho		705.013	Ba	nd	Bom	3,00	nd	nd	nd	nd	nd	1
290	Lucianópolis		P1	Ba-SG	17	nd	18,00	67,0	69,00	9,000	nd	nd	3
291	Lucianópolis		210004	0-89 Ba; 89-260 SG	nd	Equipado	25,24	61,6	64,5	8,703	nd	Sim	2
292	Lucianópolis		710.001	Ba	2	Bom	10,00	9,0	nd	nd	nd	nd	1
293	Lucianópolis		710.002	nd	2	Bom	5,00	nd	nd	nd	nd	nd	1
294	Lucianópolis		P1	nd	15	nd	18,90	67,5	69,07	11,739	nd	nd	3
295	Lupércio		709.001	Ba	nd	Aband.	nd	nd	nd	nd	nd	nd	1
296	Lupércio		22ZAIII-11	0-250 Ba	20	nd	1,46	nd	nd	nd	nd	nd	2
297	Lupércio		P1	0-140 M; 140-280 A	nd	nd	10,00	85,0	nd	nd	nd	nd	2
298	Maracá		734.008	SG	nd	Bom	6,00	14	nd	nd	nd	nd	1
299	Maracá		734.009	nd	nd	Bom	3,30	34	37,00	1,100	nd	nd	1
300	Maracá		734.010	SG	nd	Bom	7,50	20	nd	nd	nd	nd	1
301	Maracá		734.011	SG	nd	Bom	4,00	35	42,00	0,571	nd	nd	1
302	Maracá		734.012	SG	nd	Bom	2,70	24	30,00	0,450	nd	nd	1
303	Maracá		734.013	SG	nd	Bom	6,60	13	32,00	0,347	nd	nd	1
304	Maracá		734.020	SG	nd	Bom	3,20	22	28,00	0,533	nd	nd	1
305	Maracá		734.021	SG	nd	Bom	8,00	nd	nd	nd	nd	nd	1
306	Maracá		734.022	0-6 s; 6-70 SG	nd	Bom	8,00	14	22,00	1,000	nd	nd	1
307	Maracá		734.023	0-8 s; 8-120 SG	nd	Bom	12,00	17	42,00	0,480	nd	nd	1
308	Maracá		734.024	SG	nd	Bom	2,40	29	36,00	0,343	nd	nd	1
309	Maracá		734.025	SG	nd	Bom	4,00	18	36,00	0,222	nd	nd	1
310	Maracá		734.026	SG	nd	Bom	2,20	25	36,00	0,200	nd	nd	1
311	Maracá		734.027	SG	nd	Bom	7,00	nd	nd	nd	nd	nd	1
312	Maracá		735.001	0-6 s; 6-128 SG	nd	Bom	51,00	nd	nd	nd	nd	nd	1
313	Maracá		735.002	0-6 s; 6-82SG	nd	Bom	36,00	nd	nd	nd	nd	nd	1
314	Maracá		735.003	SG	nd	Bom	12,00	6	6,00	nd	nd	nd	1

Nº	Município	U.H.*	Nº Poço	Geologia**	Func.****	Estado	Q	NE	ND	Q/s	Hidroq.	Outorga	Ref.*****
315	Maracá		735.004	SG	nd	Bom	40,00	59	92,00	n	nd	nd	1
316	Maracá		735.005	SG	nd	Bom	4,40	16	24,00	0,550	nd	nd	1
317	Maracá		735.006	SG	nd	Bom	2,50	18	25,00	0,357	nd	nd	1
318	Maracá		735.007	SG	nd	Bom	8,00	35	nd	nd	nd	nd	1
319	Maracá		735.009	SG	nd	Bom	3,00	22	24,00	1,500	nd	nd	1
320	Maracá		735.010	0-6 s; 6-180 SG	nd	Bom	4,40	17	23,00	0,733	nd	nd	1
321	Maracá		735.011	SG	nd	Bom	3,00	53	55,00	1,500	nd	nd	1
322	Maracá		735.019	SG	nd	Bom	5,28	28	30,00	2,640	nd	nd	1
323	Maracá		735.020	SG	nd	Bom	4,00	28	30,00	2,000	nd	nd	1
324	Maracá		735.021	SG	nd	Bom	2,00	18	25,00	0,286	nd	nd	1
325	Maracá		735.022	SG	nd	Bom	3,40	90	95,00	0,680	nd	nd	1
326	Maracá		735.023	SG	nd	Bom	11,30	7	7,00	nd	nd	nd	1
327	Maracá		735.024	SG	nd	Bom	56,50	4,5	6,00	37,667	nd	nd	1
328	Maracá		735.025	SG	nd	Bom	5,00	15	30,00	0,333	nd	nd	1
329	Maracá		735.026	SG	nd	Sem uso	24,00	29	29,50	48,000	nd	nd	1
330	Maracá		735.027	SG	nd	Bom	50,00	30	31,00	50,000	nd	nd	1
331	Maracá		735.028	SG	nd	Bom	22,60	16	17,00	22,600	nd	nd	1
332	Maracá		735.029	SG	nd	Bom	nd	nd	nd	nd	nd	nd	1
333	Maracá		735.030	SG	nd	Bom	40,00	nd	nd	nd	nd	nd	1
334	Maracá		735.033	SG	nd	Bom	14,00	nd	nd	nd	nd	nd	1
335	Maracá		235.005	SG	nd	Equipado	5,00	nd	nd	nd	nd	nd	1
336	Maracá		235.006	0-8 s; 8-65 SG	20	Equipado	100,00	5,0	7,5	40,000	com	nd	1
337	Maracá		P2	0-6 s ; 6-128 SG	23	nd	60,00	32,5	34,69	27,397	com	nd	2
338	Maracá		P1/S.J Laranj.	nd	20	nd	10,00	17,2	28,50	0,884	nd	nd	1
339	Maracá		397	0-6 s; 6-122,5 SG	16	nd	113,14	32,5	36,2	30,997	com	nd	2
340	Maracá		398	0-122 SG	20	nd	13,89	nd	43,2	nd	nd	Sim	2
341	Maracá		399	0-6 s; 6-181,5 SG	nd	nd	100,00	3,6	16,6	7,692	com	nd	2
342	Ocaúçu		709.002	Ba	nd	Bom	5,00	nd	nd	nd	nd	nd	1
343	Ocaúçu		709.006	Ba	nd	Bom	11,00	nd	nd	nd	nd	nd	1
344	Ocaúçu		nd	nd	nd	nd	nd	nd	nd	nd	nd	nd	2
345	Ocaúçu		SF22ZAI13-12	0-128 Ba ; 128-133,3 SG	20	nd	4,00	33,5	105,00	0,056	nd	nd	2
346	Ocaúçu		SF22EAI13-15	0-120 Ba	nd	nd	5,00	35,0	73,00	0,132	nd	nd	2
347	Óleo		768.001	Cz	nd	Equipado	2,50	nd	nd	nd	nd	nd	1
348	Óleo		292.002	Bo	20	nd	10,00	nd	nd	nd	nd	nd	1
349	Óleo		nd	nd	18:15	nd	20,57	12,0	18,00	3,428	nd	nd	3
350	Óleo		nd	nd	nd	nd	4,60	93,0	#124	nd	nd	nd	3
351	Óleo		P1	nd	16	nd	2,94	16,0	##24	nd	nd	nd	3
352	Óleo		P1	SG	20	nd	18,00	11,0	18,00	2,571	nd	nd	3
353	Óleo		P1-Batelho	SG-Bo	9	nd	7,00	nd	40,00	nd	nd	nd	3



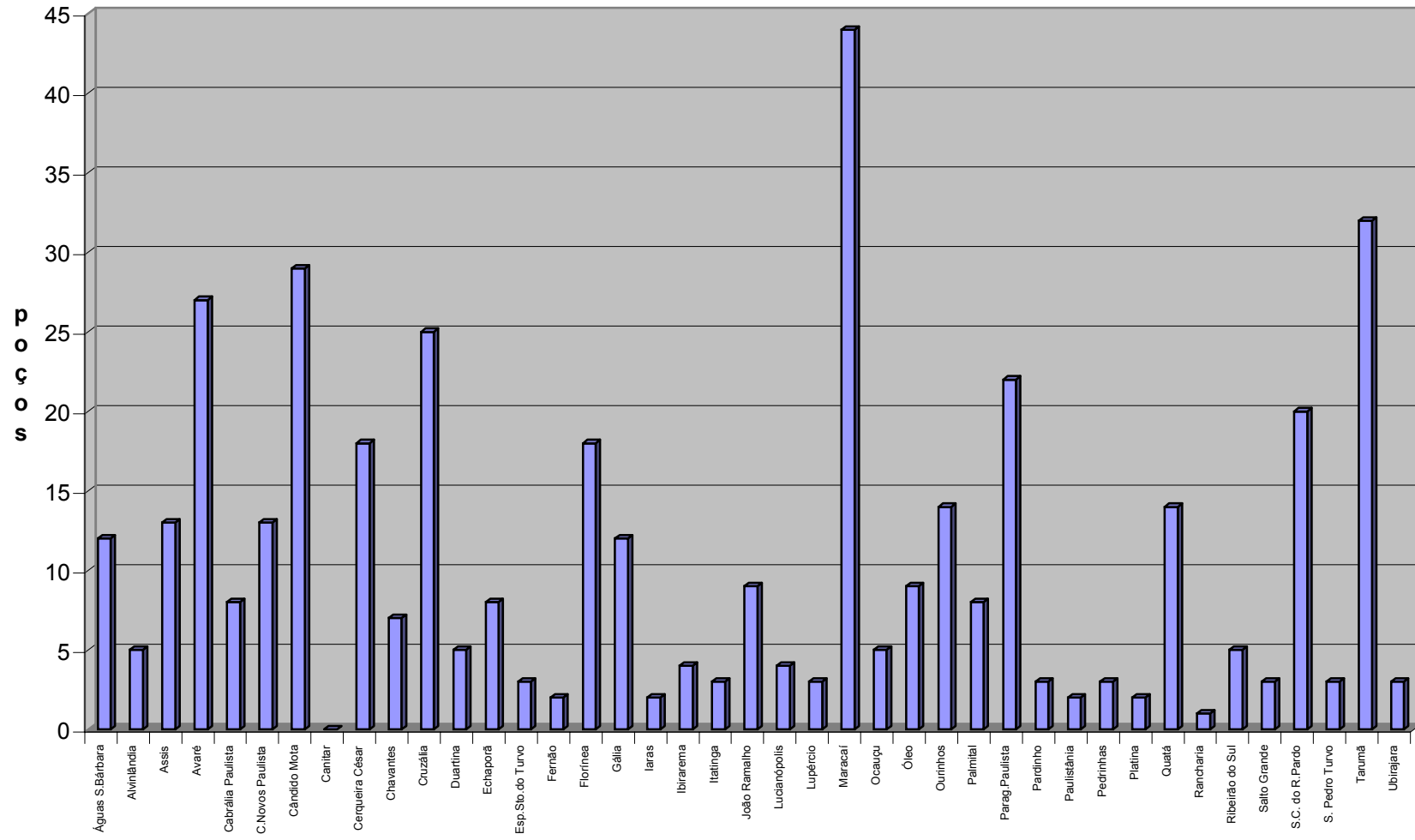
N°	Município	U.H.*	N° Poço	Geologia**	Func.****	Estado	Q	NE	ND	Q/s	Hidroq.	Outorga	Ref.*****
354	Óleo		1214	0-8 s; 8-256 SG	20	nd	15,84	93,02	120,18	0,583	nd	nd	2
355	Óleo		P2	0-180 SG	nd	nd	30,00	7,30	nd	nd	nd	nd	2
356	Óleo		454	0-4 s; 4-150 SG	20	nd	24,00	7,30	21,28	1,717	com	nd	2
357	Óleo		1182	0-8 s; 8-96 SG	20	nd	30,46	16,00	23,63	3,992	com	nd	2
358	Ourinhos		766001	SG	nd	Bom	24,00	nd	nd	nd	nd	nd	1
359	Ourinhos		766002	SG	nd	Aband.	nd	nd	nd	nd	nd	nd	1
360	Ourinhos		766003	SG	nd	Bom	30,00	30,3	45,30	2,000	nd	nd	1
361	Ourinhos		766004	SG	nd	Equipado	4,00	31	35,00	1,000	nd	nd	1
362	Ourinhos		766005	SG	nd	Equipado	20,00	nd	nd	nd	nd	nd	1
363	Ourinhos		766006	SG	nd	Equipado	2,00	nd	nd	nd	nd	nd	1
364	Ourinhos		766007	SG	nd	Equipado	nd	nd	nd	nd	nd	nd	1
365	Ourinhos		766008	SG	nd	Equipado	5,00	nd	nd	nd	nd	nd	1
366	Ourinhos		766009	SG	nd	Equipado	0,70	82	115,00	0,021	nd	nd	1
367	Ourinhos		766010	SG	nd	Equipado	4,00	nd	nd	nd	nd	nd	1
368	Ourinhos		766013	SG	nd	Sem uso	8,00	nd	nd	nd	nd	nd	1
369	Ourinhos		790001	SG	nd	Equipado	10,00	20	nd	nd	nd	nd	1
370	Ourinhos		790002	SG	nd	Sem uso	nd	nd	nd	nd	nd	nd	1
371	Ourinhos		266004	nd	20	Equipado	nd	nd	nd	nd	nd	Sim	1
372	Palmital		737003	SG	nd	Equipado	nd	nd	nd	nd	nd	nd	1
373	Palmital		764008	SG	nd	Equipado	8,00	nd	nd	nd	nd	nd	1
374	Palmital		765001	SG	nd	Equipado	18,00	3,0	22,00	0,947	nd	nd	1
375	Palmital		765002	SG	nd	Equipado	24,00	4,0	8,00	6,000	nd	nd	1
376	Palmital		765008	SG	nd	Equipado	8,00	20	nd	nd	nd	nd	1
377	Palmital		765009	SG	nd	Equipado	6,00	23	nd	nd	nd	nd	1
378	Palmital		265001	SG	20	nd	16,00	nd	nd	nd	nd	nd	1
379	Palmital		265002	SG	20	nd	16,00	nd	nd	nd	nd	Sim	1
380	Parag.Paulista		706007	Ba	nd	nd	nd	nd	nd	nd	nd	nd	1
381	Parag.Paulista		705005	Ba	nd	Bom	6,00	61	68,00	0,857	nd	nd	1
382	Parag.Paulista		706001	SG	nd	Sem uso	8,00	25	nd	nd	nd	nd	1
383	Parag.Paulista		706002	Bo	nd	Bom	113,00	30	48,00	6,278	nd	nd	1
384	Parag.Paulista		706003	SG	nd	Bom	14,40	21	49,00	0,514	nd	nd	1
385	Parag.Paulista		706004	SG	nd	Bom	nd	nd	nd	nd	nd	nd	1
386	Parag.Paulista		706005	0-4 s; 4-101 SG	nd	Sem uso	26,40	37	52,00	1,760	nd	nd	1
387	Parag.Paulista		706006	nd	nd	Bom	nd	nd	nd	nd	nd	nd	1
388	Parag.Paulista		706008	Ba	nd	Bom	nd	nd	nd	nd	nd	nd	1
389	Parag.Paulista		706009	Ba	nd	Bom	nd	nd	nd	nd	nd	nd	1
390	Parag.Paulista		706010	0-18 s; 18-100 Ba	nd	Bom	17,60	27	61,00	0,518	nd	nd	1
391	Parag.Paulista		706011	0-20 s; 20-135 Ba	nd	Bom	46,50	33	67,30	1,356	nd	nd	1
392	Parag.Paulista		706012	Ba	nd	Bom	nd	nd	nd	nd	nd	nd	1

Nº	Município	U.H.*	Nº Poço	Geologia**	Func.****	Estado	Q	NE	ND	Q/s	Hidroq.	Outorga	Ref.*****
393	Parag.Paulista		706018	Ba	nd	Bom	5,00	58	78,00	0,250	nd	nd	1
394	Parag.Paulista		706019	Ba	nd	Bom	7,00	52	66,00	0,500	nd	nd	1
395	Parag.Paulista		706020	Ba	nd	Sem uso	nd	nd	nd	nd	nd	nd	1
396	Parag.Paulista		706021	Ba	nd	Sem uso	nd	nd	nd	nd	nd	nd	1
397	Parag.Paulista		734004	Ba	nd	Bom	nd	nd	nd	nd	nd	nd	1
398	Parag.Paulista		735031	SG	nd	Bom	nd	nd	nd	nd	nd	nd	1
399	Parag.Paulista		736016	SG	nd	Bom	nd	nd	nd	nd	nd	nd	1
400	Parag.Paulista		SF22ZAI423	0-83 Ba	20	nd	10,00	30,2	59,40	0,342	nd	nd	2
401	Parag.Paulista		SF22ZAIV241	0-7,6 s ; 7,6-100 SG	20	nd	14,00	22,3	32,50	1,367	nd	nd	2
402	Pardinho		796005	Bo	nd	Bom	10,00	nd	nd	nd	nd	nd	1
403	Pardinho		796007	Bo	nd	Bom	nd	nd	nd	nd	nd	nd	1
404	Pardinho		796009	Bo	nd	Utilizável	4,20	nd	nd	nd	nd	nd	1
405	Paulistânia		P1	nd	15	nd	15,32	nd	nd	nd	nd	nd	3
406	Paulistânia		P1	nd	8	nd	15,00	nd	nd	nd	nd	nd	3
407	Pedrinhas		1215	0-5,70 s ; 5,70-120 SG	20	nd	99,00	2,16	20,58	5,375	nd	nd	2
408	Pedrinhas		22ZAI3	0-200 SG	20	nd	2,00	8,00	180,00	0,012	nd	nd	2
409	Pedrinhas		186	0-3,5 s ; 3,5-150 SG	20	nd	3,18	0,00	114,45	0,028	com	nd	2
410	Platina		P1	0-10 s ; 10-80 SG	24	nd	51,42	0,7	nd	nd	com	nd	2
411	Platina		497	0-7 s ; 7-51 SG ; 51-59 arenito ; 59-80 SG	7,5	nd	44,00	jorrante	5,22	nd	nd	nd	2
412	Quatá		680001	Ba	nd	nd	nd	nd	nd	nd	nd	nd	1
413	Quatá		680002	Ba	nd	nd	n	nd	nd	nd	nd	nd	1
414	Quatá		680003	Ba	nd	nd	7,50	nd	nd	nd	nd	nd	1
415	Quatá		680004	Ba	nd	nd	6,00	nd	nd	nd	nd	nd	1
416	Quatá		680006	Ba	nd	nd	n	nd	nd	nd	nd	nd	1
417	Quatá		680007	Ba	nd	nd	2,50	nd	nd	nd	nd	nd	1
418	Quatá		680008	Ba	nd	nd	nd	nd	nd	nd	nd	nd	1
419	Quatá		680009	Ba	nd	nd	nd	nd	nd	nd	nd	nd	1
420	Quatá		706014	Ba	nd	Bom	nd	nd	nd	nd	nd	nd	1
421	Quatá		706015	Ba	nd	Bom	nd	nd	nd	nd	nd	nd	1
422	Quatá		706016	Ba	nd	Bom	nd	nd	nd	nd	nd	nd	1
423	Quatá		567	0-120 Ba ; 120-130 SG	nd	nd	72,00	6,17	84,00	0,925	com	nd	2
424	Quatá		1010	0-40 M ; 40-149,50 A	20	nd	36,00	44,98	113,66	0,524	com	nd	2
425	Quatá		1190	0-115,60 A ; 115,60-116,66 SG	20	nd	80,60	5,30	91,14	0,939	nd	nd	2
426	Rancharia		nd	0-105 A ; 105-185 SA ; 185-200 SG	24	nd	38,00	77,0	94,00	2,235	nd	nd	nd
427	Ribeirão do Sul		766011	SG	nd	nd	2,50	nd	nd	nd	nd	nd	1
428	Ribeirão do Sul		238001	nd	nd	nd	5,00	nd	nd	nd	nd	nd	1
429	Ribeirão do Sul		P1	nd	19	nd	28,00	nd	nd	nd	nd	nd	3
430	Ribeirão do Sul		906	0-150 SG	18	nd	37,70	31,2	52,7	1,753	com	nd	2
431	Ribeirão do Sul		P2	0-12 s ; 12-200 SG	nd	nd	40,00	56,6	97,5	0,978	nd	nd	2

N°	Município	U.H.*	N° Poço	Geologia**	Func.****	Estado	Q	NE	ND	Q/s	Hidroq.	Outorga	Ref.*****
432	Salto Grande		765005	SG	nd	nd	nd	nd	nd	nd	nd	nd	1
433	Salto Grande		765006	SG	nd	nd	nd	nd	nd	nd	nd	nd	1
434	Salto Grande		766014	SG	nd	nd	9,00	nd	nd	nd	nd	nd	1
435	S.C. do R.Pardo		P2-22ZAV112	SG-Bo	23	nd	97,00	3,0	21,00	5,389	nd	nd	3
436	S.C. do R.Pardo		P3	nd	17	nd	17,00	63,0	73,00	1,700	nd	nd	3
437	S.C. do R.Pardo		P4	SG-Bo	11	nd	150,00	9,0	17,00	18,750	nd	nd	3
438	S.C. do R.Pardo		767003	SG	nd	nd	20,00	nd	nd	nd	nd	nd	1
439	S.C. do R.Pardo		767004	SG	nd	nd	nd	nd	nd	nd	nd	nd	1
440	S.C. do R.Pardo		767005	SG	nd	nd	nd	nd	nd	nd	nd	nd	1
441	S.C. do R.Pardo		767006	SG	nd	nd	nd	nd	nd	nd	nd	nd	1
442	S.C. do R.Pardo		767007	SG	nd	nd	1,00	nd	nd	nd	nd	nd	1
443	S.C. do R.Pardo		767008	SG	nd	nd	nd	nd	nd	nd	nd	nd	1
444	S.C. do R.Pardo		767009	SG	nd	nd	nd	nd	nd	nd	nd	nd	1
445	S.C. do R.Pardo		P2-Sadrélia	SG	12	nd	3,00	8,0	11,00	1,000	nd	nd	3
446	S.C. do R.Pardo		22ZAV14-1	0-114 SG; 114-124 Bo	20	nd	100,00	0,50	3,50	33,333	nd	nd	2
447	S.C. do R.Pardo		22ZAV1-412	0-196 SG; 196-198 Bo	20	nd	110,00	2,80	21,80	5,789	com	nd	2
448	S.C. do R.Pardo		1295	0-196 SG; 196-264 Bo	20	nd	239,40	5,27	33,85	8,376	nd	nd	2
449	S.C. do R.Pardo		610/P1	0-100 SG	20	nd	16,00	15,59	19,63	3,960	com	nd	2
450	S.C. do R.Pardo		P2	nd	19	nd	111,00	2,8	24,10	5,211	nd	nd	3
451	S.C. do R.Pardo		P3	nd	16	nd	24,38	56,0	73,00	1,434	nd	nd	3
452	S.C. do R.Pardo		P4	nd	12	nd	135,64	9,0	17,00	16,955	nd	nd	3
453	S.C. do R.Pardo		P1/Caporanga	nd	5	nd	13,54	14,0	18,00	3,385	nd	nd	3
454	S.C. do R.Pardo		P1/Sodrélia	nd	10	nd	7,84	9,0	20,00	0,713	nd	nd	3
455	S.C. do R.Pardo		P2	nd	19	nd	111,00	2,8	24,10	5,211	nd	nd	3
456	S.C. do R.Pardo		P3	nd	16	nd	24,38	56,0	73,00	1,434	nd	nd	3
457	S.C. do R.Pardo		P4	nd	12	nd	135,64	9,0	17,00	16,955	nd	nd	3
458	S.C. do R.Pardo		P1/Caporanga	nd	5	nd	13,54	14,0	18,00	3,385	nd	nd	3
459	S.C. do R.Pardo		P1/Sodrélia	nd	10	nd	7,84	9,0	20,00	0,713	nd	nd	3
460	S.C. do R.Pardo		1098	0-6 s; 6-100 SG	20	nd	10,56	9,4	59,4	0,211	com	nd	2
461	S. Pedro Turvo		739002	Bo	nd	Bom	2,30	nd	nd	nd	nd	nd	1
462	S. Pedro Turvo		739003	Ba	nd	Bom	3,30	nd	nd	nd	nd	nd	1
463	S. Pedro Turvo		766012	SG	nd	nd	7,20	nd	nd	nd	nd	nd	1
464	Tarumã		59	0-14 s; 14-177 SG	nd	nd	30,00	3,4	nd	nd	com	nd	2
465	Tarumã		60	0-6 s; 6-12 Ba; 12-81 SG	nd	nd	37,00	1,1	40,0	0,951	com	nd	2
466	Tarumã		61	0-1 s; 1-151 SG	20	nd	80,00	2,6	64,0	1,303	com	Sim	2
467	Tarumã		1064	0-25,71 s; 25,71-150 SG	16	nd	41,68	3,2	39,6	1,146	com	nd	2
468	Tarumã		1065	0-8 s; 8-124 SG	nd	nd	130,00	5,1	12,4	17,639	nd	nd	2
469	Ubirajara		1	0-50 Cz; 50-150 A	nd	nd	15,00	nd	nd	nd	nd	nd	2
470	Ubirajara		1050	0-107 A; 107-160 SG	15	nd	36,00	36,6	43,8	5,000	nd	nd	2

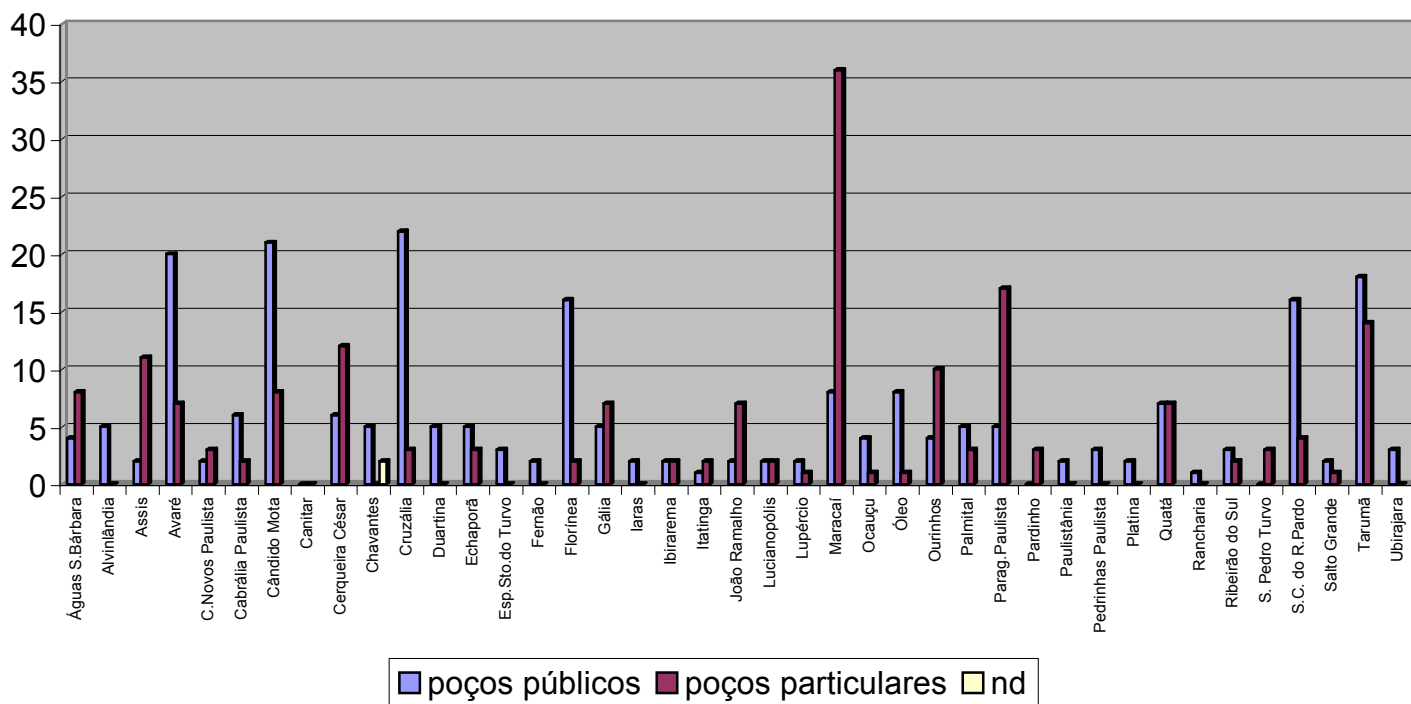
<b>N°</b>	<b>Município</b>	<b>U.H.*</b>	<b>N° Poço</b>	<b>Geologia**</b>	<b>Func.****</b>	<b>Estado</b>	<b>Q</b>	<b>NE</b>	<b>ND</b>	<b>Q/s</b>	<b>Hidroq.</b>	<b>Outorga</b>	<b>Ref.*****</b>
471	Ubirajara		11ZAVI2	0-110 A; 110-220 SG	nd	nd	40,00	37,0	nd	nd	nd	nd	2

## Número de poços por município

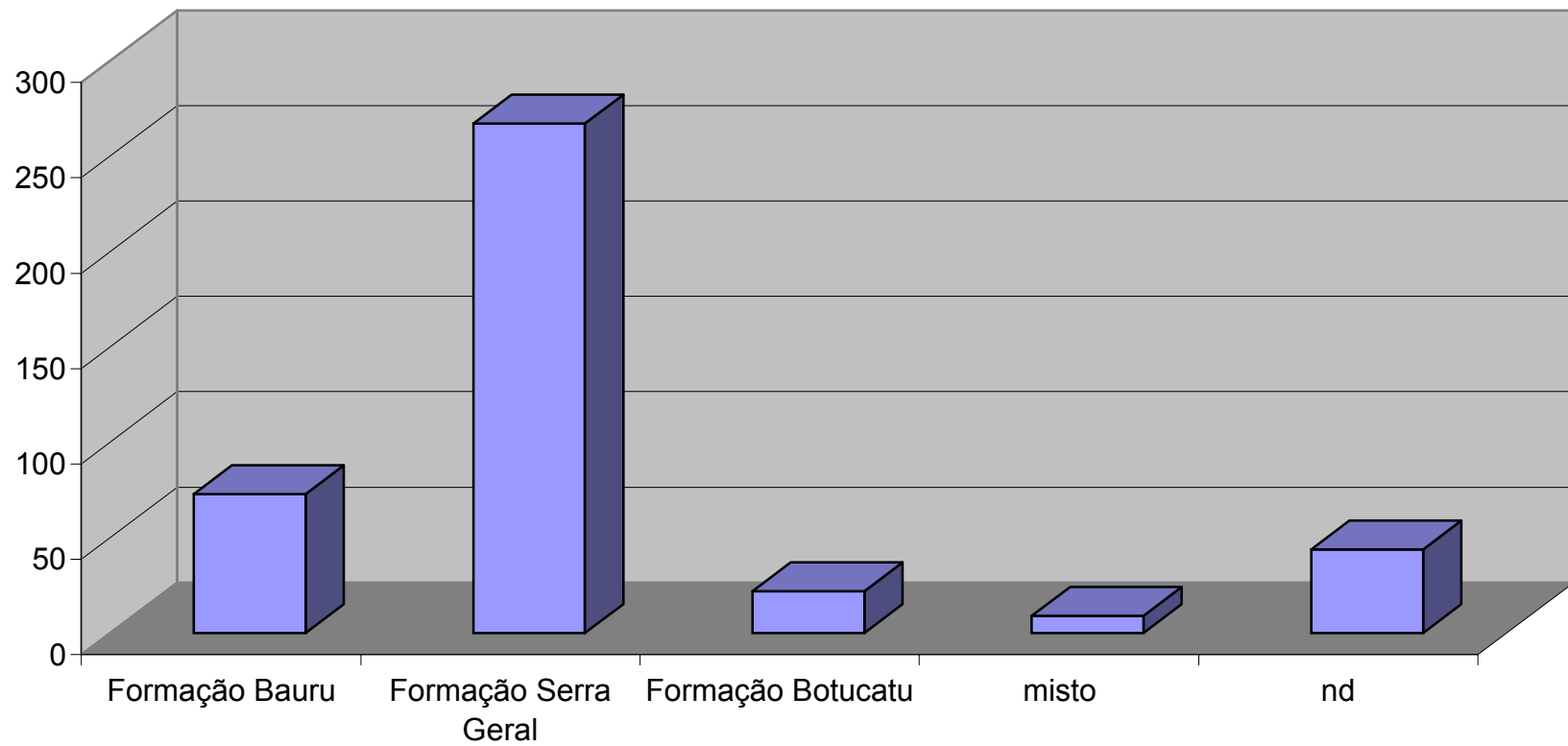


■ Número de poços

## Número de poços públicos e privados por município

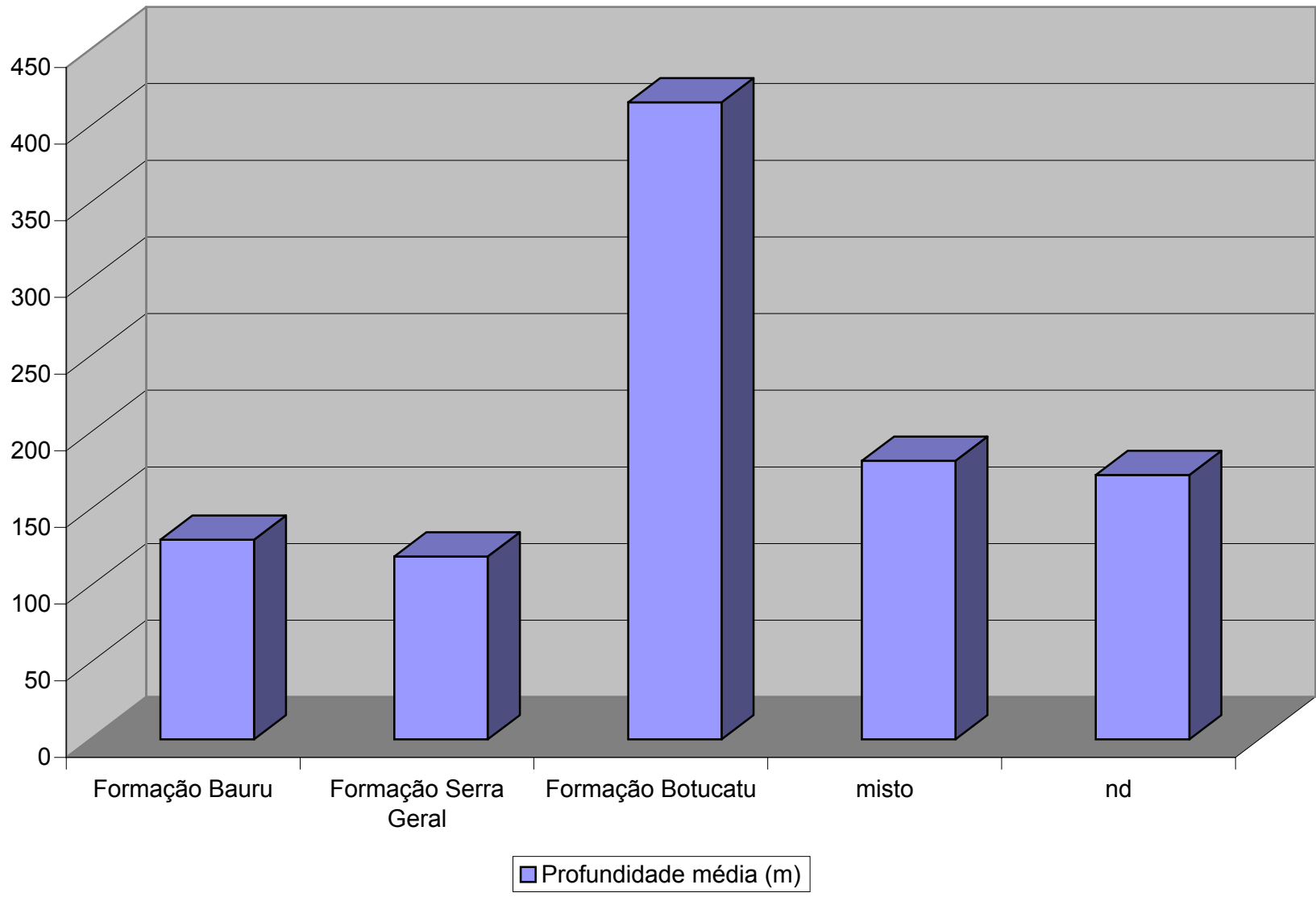


### Número de poços por aquífero



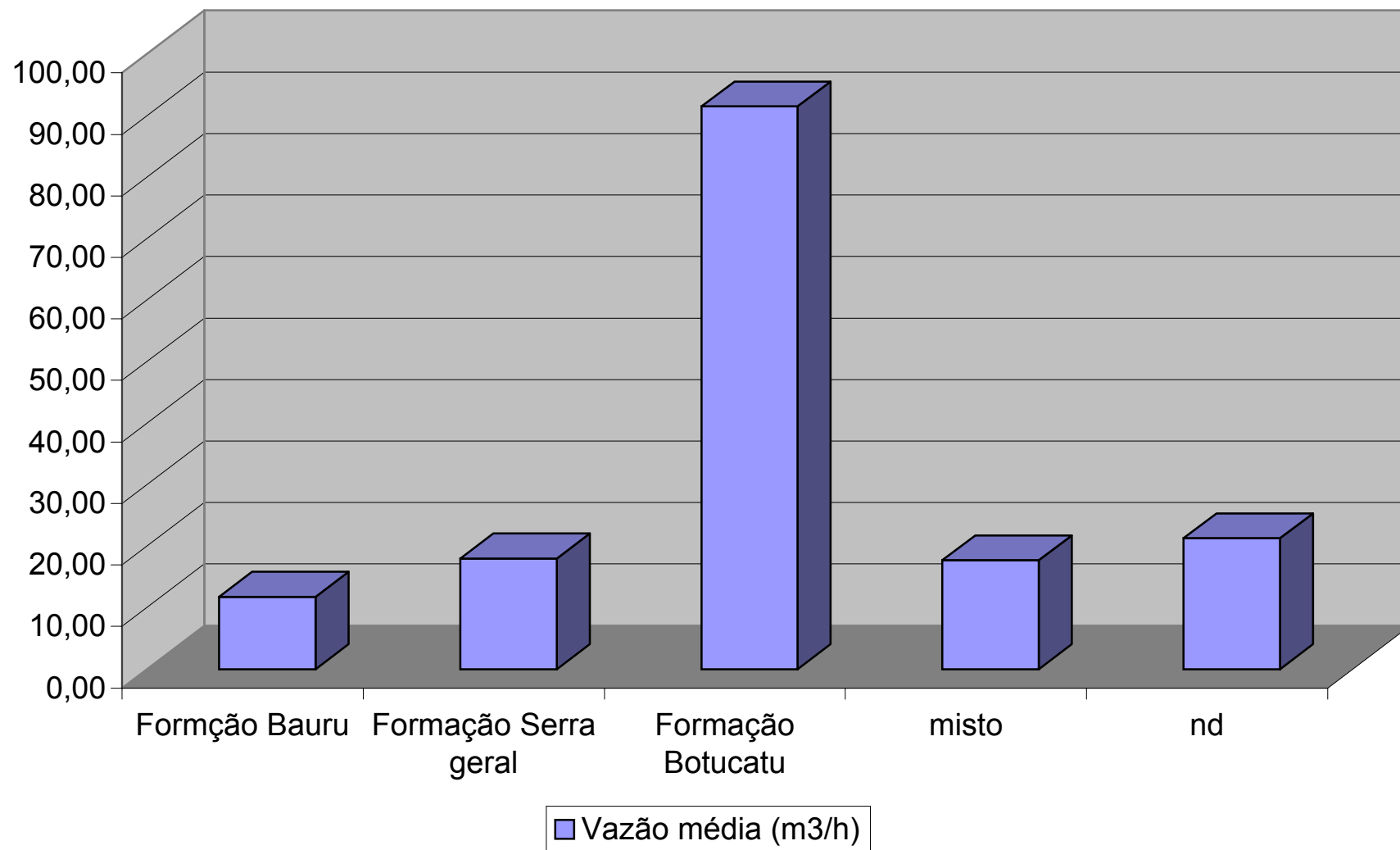
■ Número de poços

**Profundidade média por aquífero**

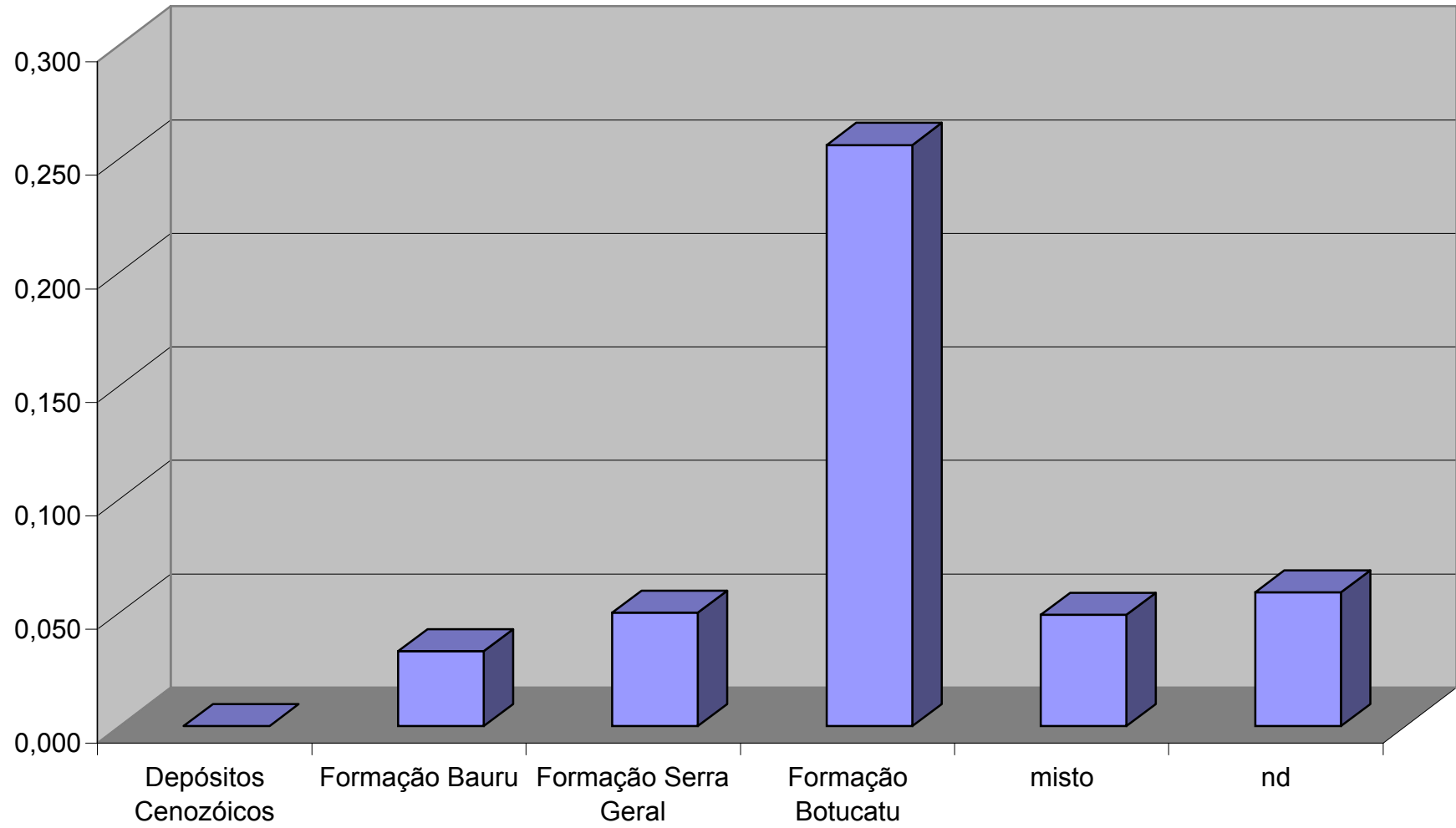




### Vazão média por aquífero

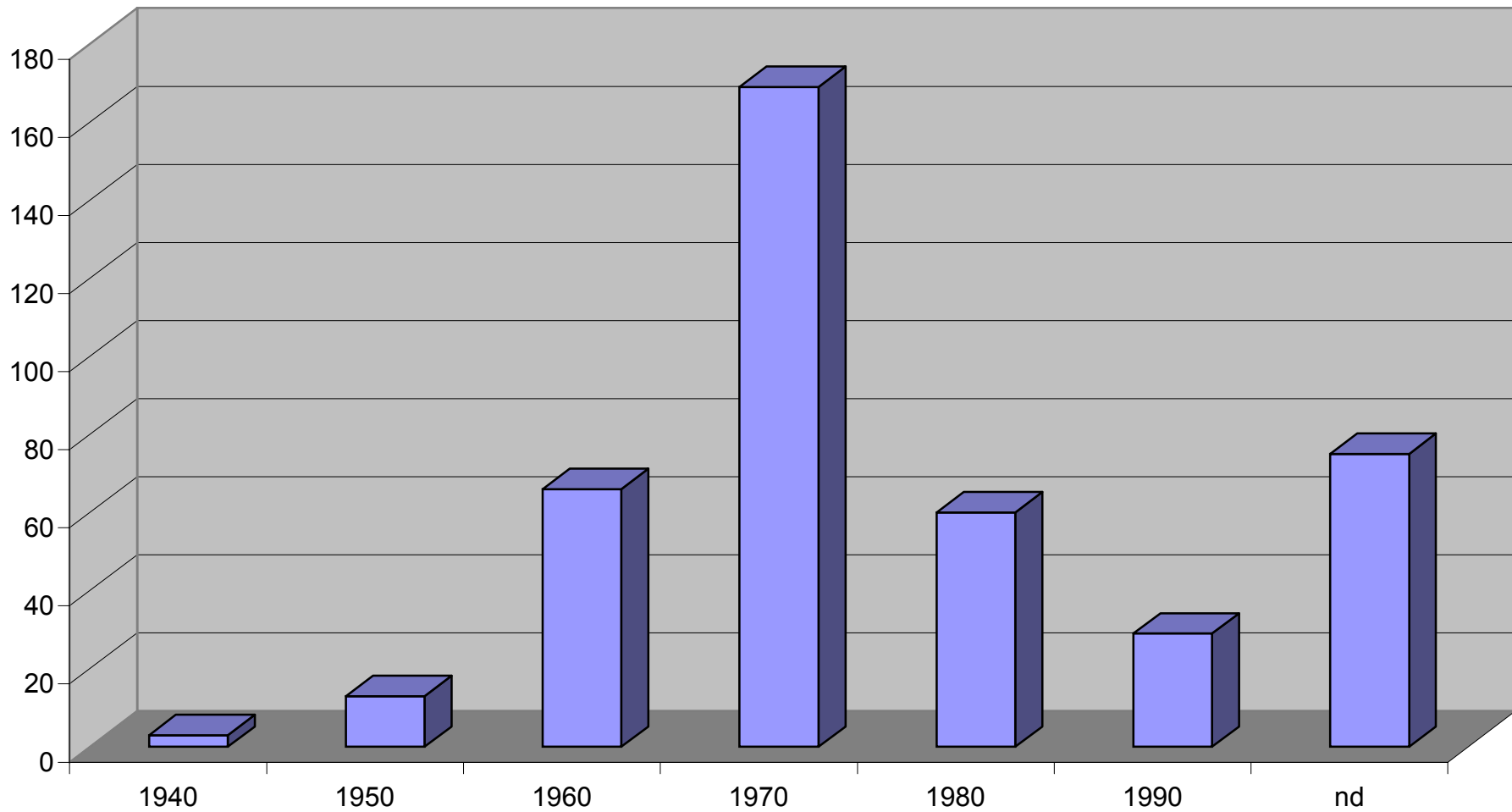


Vazão específica média por município



■ Vazão específica média (m³/h)

## Número de poços por década



■ Número de poços