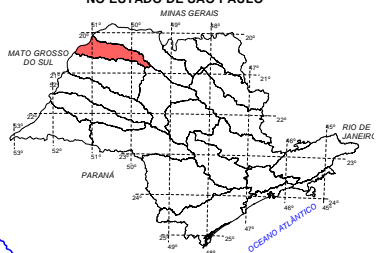


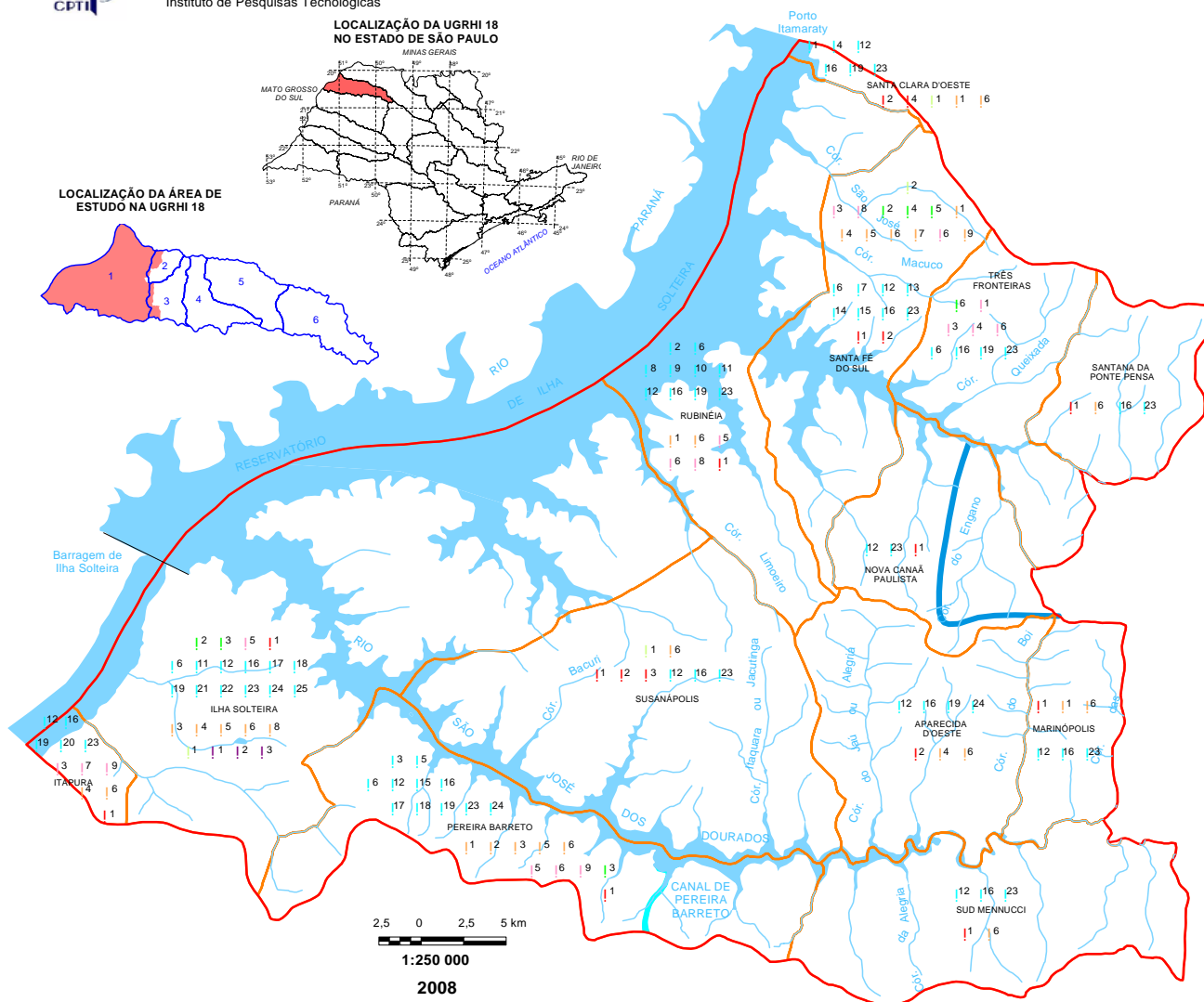
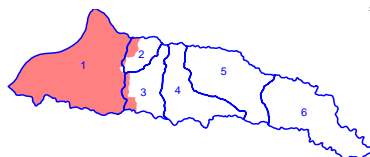


ANEXO D: Atrativos Turísticos da Área de Estudo

LOCALIZAÇÃO DA UGRHI 18 NO ESTADO DE SÃO PAULO



LOCALIZAÇÃO DA ÁREA DE ESTUDO NA UGRHI 18



2,5 0 2,5 5 km

1:250 000

2008

Relatório Técnico nº 308/08 - 208

- Turismo das Águas**
 - 1 - Aluguel de barcos e Equipamentos de Pesca
 - 2 - Antigo porto
 - 3 - Balneario
 - 4 - Cachoeira
 - 5 - Canal de Pereira Barreto
 - 6 - Esportes náuticos
 - 7 - Fábrica de barcos
 - 8 - Feira Náutica
 - 9 - Fenôgessque
 - 10 - Festival Mirem de Pesca Esportiva
 - 11 - Ilha
 - 12 - Lago/Reservatório
 - 13 - Lojas de equipamentos para pescaria
 - 14 - Marina
 - 15 - Passios náuticos
 - 16 - Pesca
 - 17 - Pesqueiro
 - 18 - Porto
 - 19 - Praia
 - 20 - Proccissão Fluyial
 - 21 - Recanto das Águas Conjunto Residência
 - 22 - Reservatório Ilha Solteira Represamento do Rio Paraná
 - 23 - Rios/Córregos
 - 24 - Usina Hidrelétrica
 - 25 - Hidrovia
- Turismo Ecológico/Ecosistemas Naturais**
 - 1 - Ecoturismo e Trilhas
 - 2 - Mata dos Macacos
- Turismo Ecológico/Ecosistemas Antropogênicos**
 - 1 - Centro de Conservação da Fauna Silvestre de Ilha Solteira
 - 2 - Parque
 - 3 - Praça
 - 4 - Projeto Renascer - localizado na chácara municipal
 - 5 - Viveiro de Mudás
 - 6 - Áreas para realização de Ecoturismo e Trilhas
- Turismo Rural**
 - 1 - Feira Agropecuária/Rodeio
 - 2 - Ranchos/Fazendas
 - 3 - Usina de açúcar e álcool
 - 4 - Rodeio turístico
- Turismo Cultural e Lazer**
 - 1 - Artesanatos
 - 2 - Campeonato Brasileiro de Som Automotivo, tuning e carro rebaixado
 - 3 - Casa da cultura
 - 4 - Casas noturnas
 - 5 - Clube/Estádio/Ginásio Poliesportivo
 - 6 - Festas, Festivals e cerimônias
 - 7 - Ficcap
 - 8 - Recinto de Exposições "Felício Yunes"
 - 9 - Super Cross & Encontro de Motoqueiros (setembro)
- Turismo Histórico**
 - 1 - Capela São José
 - 2 - Casa da Cultura
 - 3 - Estação Ferroviária
 - 4 - Igreja da Matriz
 - 5 - Monumento
 - 6 - Museu
 - 7 - Palácio de D. Pedro ou Palácio do Imperador
 - 8 - Ponte Rodoferrviária
 - 9 - Sítios Arqueológicos
- Turismo Técnico Científico**
 - 1 - Faculdade de Engenharia de Ilha Solteira (FEIS)
 - 2 - Fazenda de Ensino e Pesquisa (FEP)
 - 3 - Observatório Astronômico

CONVENÇÕES CARTOGRÁFICAS

- Reservatório
- Curso d' água
- Canal de irrigação
- Canal de Pereira Barreto
- Eixo de barragem
- Limite de município
- Limite da área de estudo