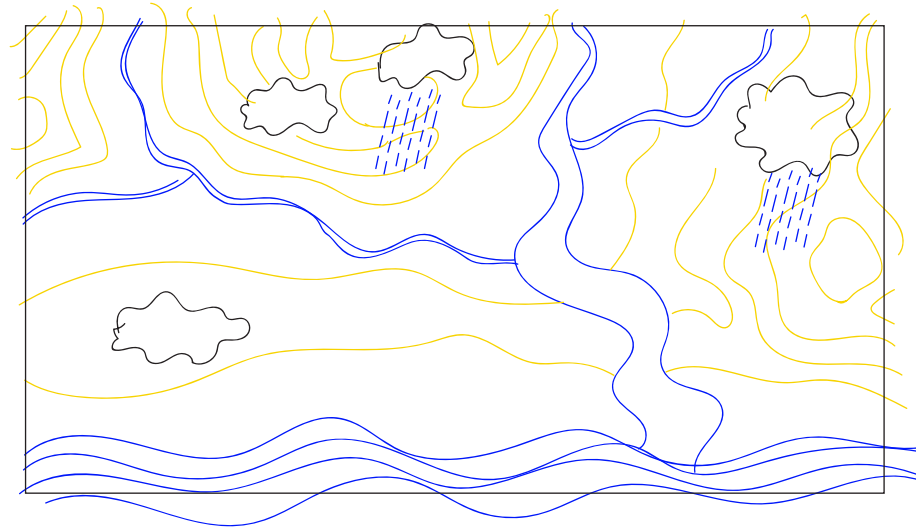




Locução	Imagem
Onde quer que você esteja, você está pisando em uma bacia hidrográfica.	Plano fechado em pés/tênis parados vistos de lado. Lettering "Bacia Hidrográfica" com uma seta apontando para o subsolo.

Locução	Imagem
Bacia hidrográfica é a área de drenagem de um rio e seus afluentes. Ela é delimitada por pontos mais altos que separam uma bacia da outra: os divisores de águas.	Corte para plano aberto com duas montanhas. Surgem alguns veios d'água e um rio entre as montanhas. Lettering "Divisores de água"



Locução

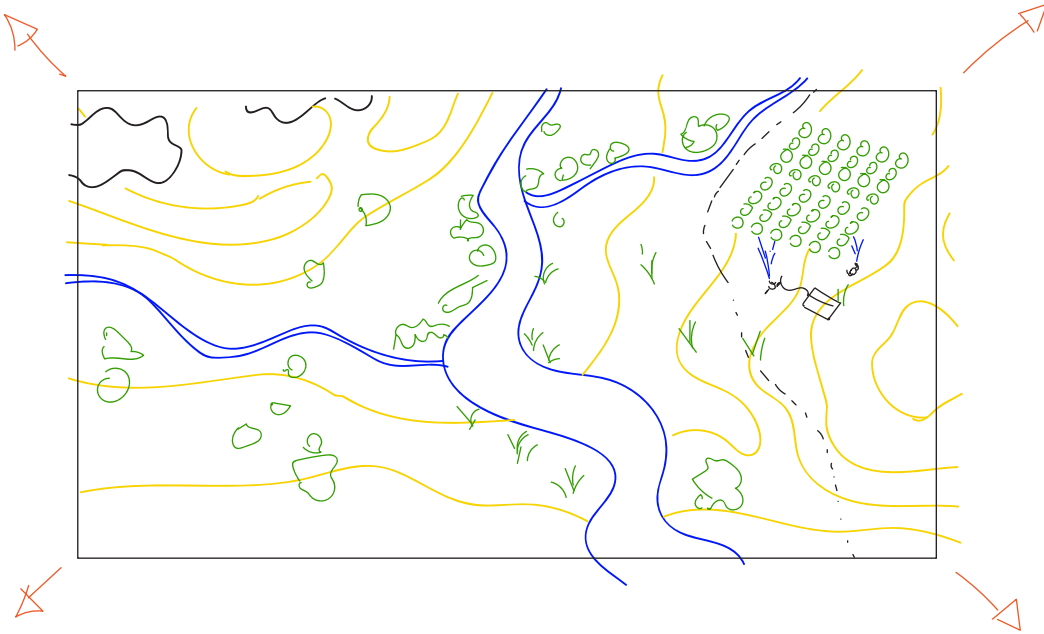
Pois então: A água das chuvas, das montanhas, águas subterrâneas e de rios, escoam e abastecem os cursos d'água.

As bacias vão se conectando até chegar na bacia principal, que corre para o mar.

Imagem

Corte para imagem "aérea" mais aberta mostrando mais duas bacias hidrográficas na região. Vemos uma área com chuva, águas subterrâneas, de rios e de montanhas escoando dos pontos mais altos para os mais baixos, abastecendo os rios.

As águas dos rios menores vão se juntando, formando um rio que desemboca no mar.



#### Locução

Todas as atividades humanas envolvem a água. E as bacias hidrográficas são boas ferramentas estratégicas de planejamento e monitoramento

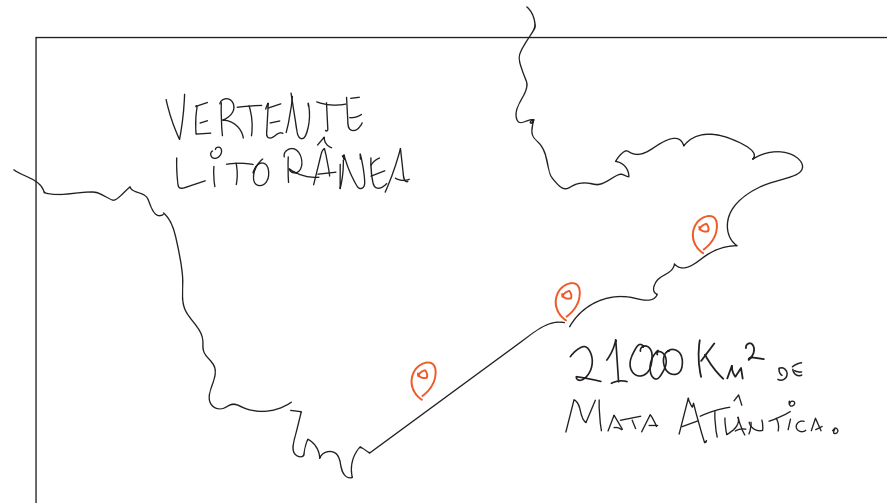
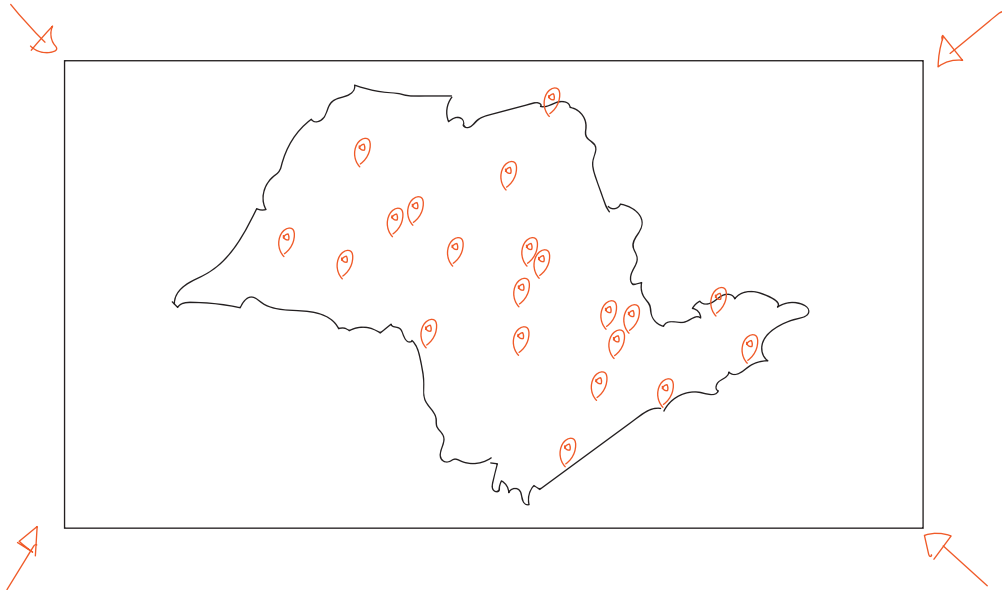
Por isso, grupos de pessoas se reúnem para debater sobre o uso da água: São os "Comitês de Bacias Hidrográficas"

#### Imagem

Corte para plano mais fechado em uma das bacias. Nela, há cursos d'água, um rio principal e uma montanha repleta de vegetação em torno das águas. Um sítio com agricultores irrigando uma plantação. Surge uma linha em volta dessa imagem e percebe-se que ela é um mapa.

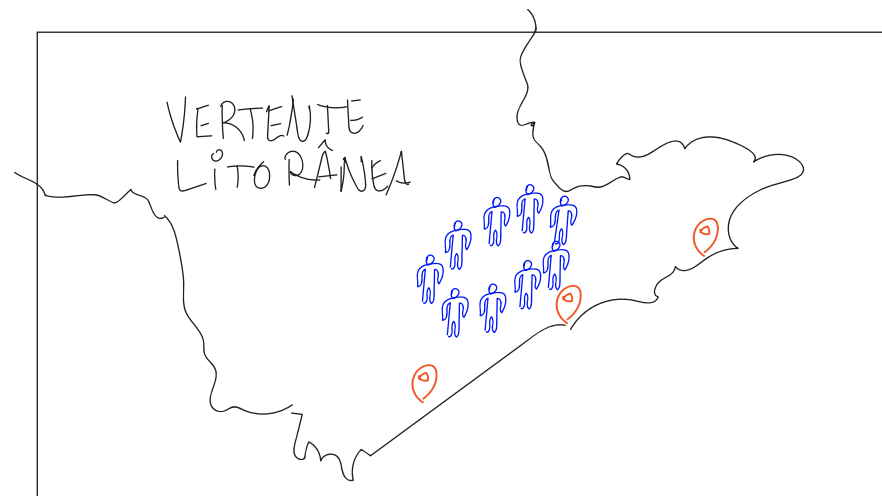
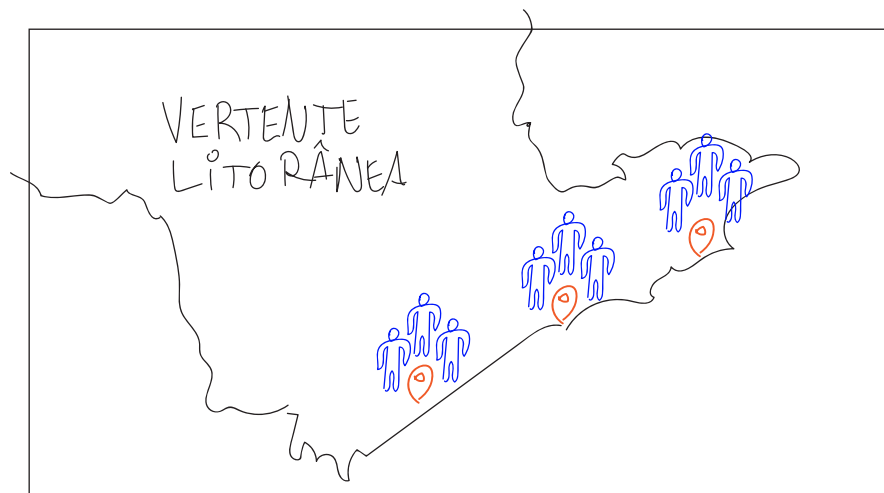
O plano se abre e vemos pessoas conversando / discutindo ao redor deste mapa.

Lettering "Comitê de Bacias Hidrográficas"



Locução	Imagem
Só no Estado de São Paulo são 21 Comitês, agrupados em Vertentes pelo Plano Estadual de Recursos Hídricos.	Corte para mapa de São Paulo, vão surgindo pins na localização das bacias / comitês.

Locução	Imagem
Os Comitês da Bacia do Litoral Norte, da Baixada Santista e do Ribeira de Iguape, formam a Vertente Litorânea.	Corte para uma imagem um pouco mais fechada, mostrando a faixa litorânea do mapa do Estado de São Paulo.
... e é nessa região que está o maior território remanescente de Mata Atlântica do Brasil!	Destaque nas localizações dos comitês do Litoral Norte, Baixada Santista e Ribeira de Iguape e lettering: "Vertente Litorânea".  Letterings ao lado do mapa: "21 mil Km2 de Mata Atlântica". "880 Km de costa com água doce, salina e salobra"



#### Locução

A Vertente Litorânea é um espaço de diálogo e compartilhamento de diretrizes comuns entre os Comitês da Baixada Santista, Litoral Norte e do Ribeira de Iguape.

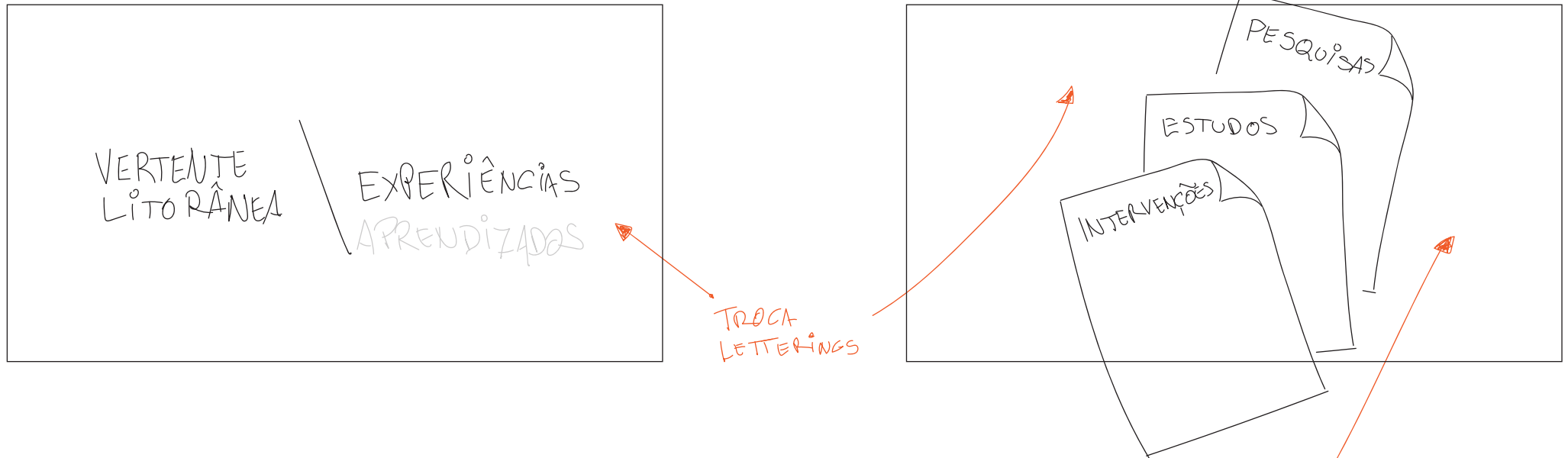
#### Imagem

Surge na tela uma placa onde se lê "Vertente Litorânea".



Mostramos no mapa a localização geográfica dos 3 comitês.

Cada comitê com 3 ou 4 pessoas reunidas.

Ainda tendo o mapa como pano de fundo, os integrantes dos comitês se movimentam e se reúnem num grupo só.



Locução	Imagem
Aqui trocamos experiências, aprendizados e firmamos parcerias, que são levados em conta para estudos, intervenções, e projetos.	Placa "Vertente Litorânea" permanece na tela. Junto com a locução, surgem letterings: "experiências" "aprendizados" "parcerias"  Letterings saem, ficando apenas a placa da vertente e pastas ou impressos no formato A4 vão aparecendo com os títulos: <u>intervenções</u> "intervenções" "estudos" "pesquisas" "projetos"



Locução

Participe do comitê da sua região e ajude a encontrar soluções para a conservação e uso da água na sua bacia hidrográfica.

Imagem

As mesmas pessoas da cena anterior voltam a aparecer na tela, uma por uma.

Lettering: "Participe do comitê da sua região!"

Transição para assinatura com os logos e/ou endereços de sites dos CBHs, FEHIDRO e outros